

**Søknad om ansvarsrett
Kontrollplan**
etter plan- og bygningsloven

Vedlegg nr.

F-6

Kommunens

2008/172

Side

1 av 1

Til kommune

Lindås Kommune
Kvernhusmyrane 20
5914 ISDALSTØ

Søknaden gjelder

Eiendom/ byggested	Gnr.	Bnr.	Festenr.	Seksionsnr.	Bygningsnr.	Bolignr.
	Adresse			Postnr.	Poststed	
	107	26			5955	LINDÅS
	Krossleitet					

Foretak

Foretak			Organisasjonsnr.			
Geo Survey AS						
Adresse			Postnr.	Poststed		
Nedre Åstveit 12			5106	ØVRE ERVIK		
Telefon	Telefak	Kontaktperson			Mobiltelefon	
55 39 67 00		Grant Bjertnes				
E-post adresse						

Ansvarsoppgave

Funksjoner og tiltaksklasse	Ansvarsområde
(PRO, KPR, UTF, KUT) og angi tiltaksklassene	Beskriv foretakets ansvarsområder herunder eventuelle områder gitt i "Kontrollplan for viktige og kritiske områder"
UTF, tiltaksklasse 2	Plassering, utstikking av tiltak, tiltaksklasse 2
KUT, tiltaksklasse 2	Kontroll av plassering, utstikking av tiltak, tiltaksklasse 2

Godkjenning av foretak

Foreligger sentral godkjenning innenfor ansvarsområdene? Legg i tilfelle ved godkjenningsbevis.	Vedlegg nr. F- 1
Søknad om lokal godkjenning for områder hvor sentral godkjenning ikke foreligger.	Vedlegg nr. F-

Kontroll

Ansvarlig kontrollerende foretak forplikter seg til å la gjennomføre kontroll -av egne ansvarsområder i samsvar med eget system.		
-i samsvar med kontrollplan for viktige og kritiske områder	av dato	<input checked="" type="checkbox"/> Ikke relevant

Underskrifter

Ansvarlig søker (SØK) for tiltaket	Foretakets underskrift iht foretakets godkjenning
Foretak	Foretak
Byggringen AS	Geo Survey
Dato	Dato
18.03.2008	18/3-08
Underskrift	Underskrift
<i>Erling Nepstad</i>	<i>Grant Bjertnes</i>
Gjentas med blokkbokstaver	Gjentas med blokkbokstaver
ERLING NEPSTAD	GRANT BJERTNES

Kommunens godkjenning

Kommunens navn	
Dato	Underskrift

Sentral godkjenning av foretak for ansvarsrett etter plan- og bygningsloven

Geo Survey AS
Østre Aker vei 24 B
0581 OSLO
Norge

Sentral godkjenning for Geo Survey AS

Geo Survey AS, organisasjonsnummer 974679442, er i medhold av pbl. § 98 a og forskrift om godkjenning av foretak for ansvarsrett av 22. januar 1997 nr. 35 (GOF) gitt følgende sentrale godkjenning:

- Ansvarlig prosjekterende for anlegg, konstruksjoner og installasjoner, tiltaksklasse 3
- Ansvarlig kontrollerende for prosjektering av anlegg, konstruksjoner og installasjoner, tiltaksklasse 3
- Ansvarlig utførende for anlegg, konstruksjoner og installasjoner, tiltaksklasse 3
- Ansvarlig kontrollerende for utføring av anlegg, konstruksjoner og installasjoner, tiltaksklasse 3


Godkjenningen er gyldig til 8. januar 2010

Opplysninger om foretakets system

Geo Survey AS har erklært at det har system som oppfyller kravene etter GOF kap. II.

Foretak med sentral godkjenning må i medhold av GOF § 6 beskrive og ha system for de arbeider det utfører med egne og eksterne ressurser.

Statens bygningstekniske etat
Oslo, den 8. januar 2007


Tore Fjordheim


Erik Braathen

Geo Survey AS oppgir at foretaket utfører arbeider med egne ressurser innenfor følgende arbeidsområder:
Grunn og terreng



Y=291100

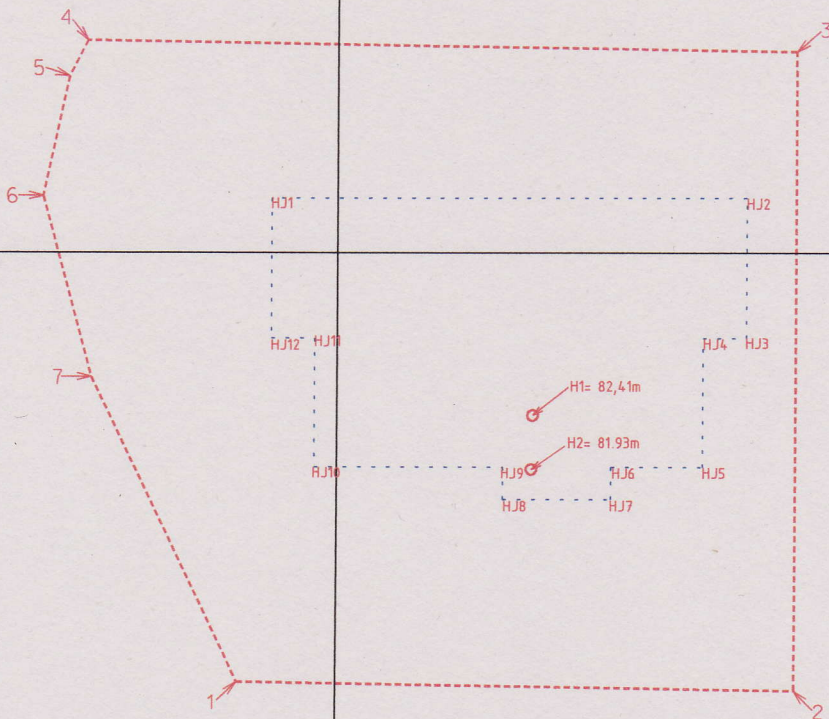
X=6740450

X=6740450

X=6740425

X=6740425

Y=291100



Oppdragsgiver:

Byggringen AS

Lindås
107/26



Geo Survey AS
Målbevisst siden 1954

Koordinatsystem: Euref

Målestokk 1 : 200

Sign.: CF

Dato: 01.09.08

Jobb nr.: 2008048

HUSPLASSERING

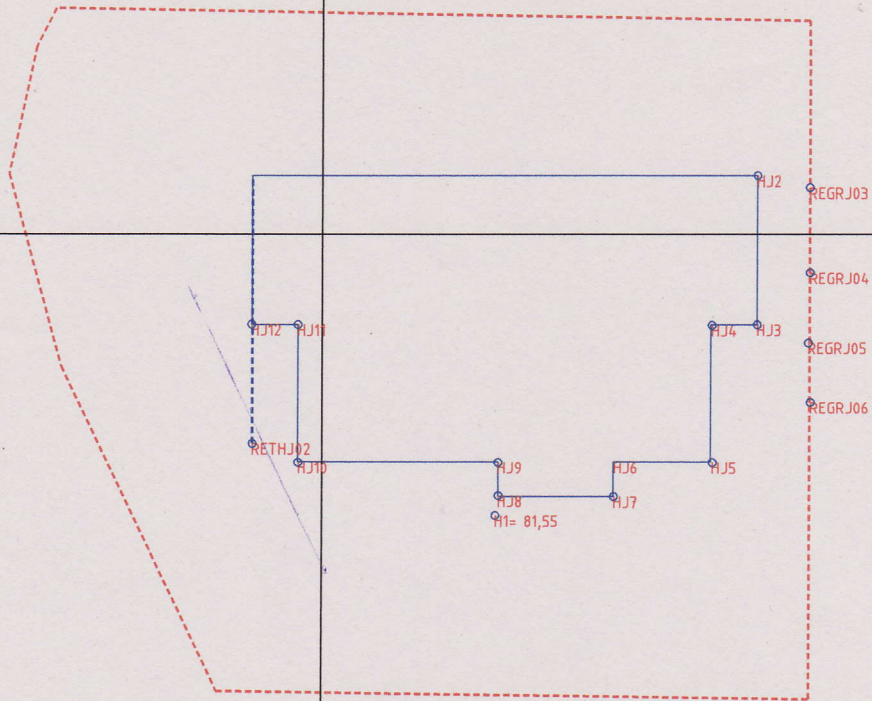
Tegn nr.:

001

Y=291100

X=6740450

X=6740450



X=6740425

X=6740425



Y=291100

Oppdragsgiver:

Byggeringen AS

Lindås
107/26



Geo Survey AS
Målbevisst siden 1954

Koordinatsystem: Euref

Målestokk 1 : 200

Sign.: CF Dato: 30.11.09

Jobb nr.: 2008048

utsatt hus
og grenselinje

Tegn nr.:

001