

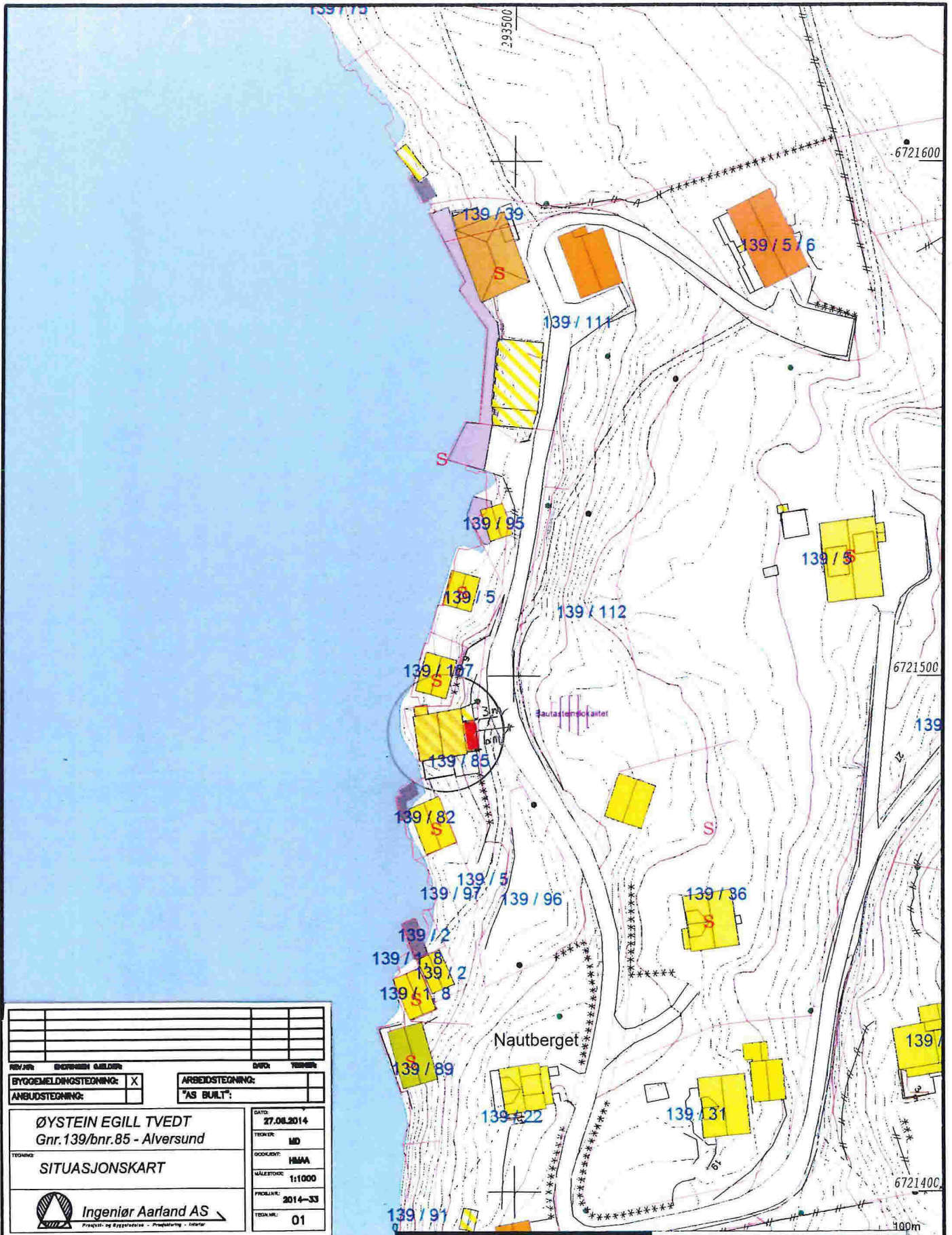
Målestokk: 1:


REVANS	ØKONOMISKE GJELDER	DATE	TEKNER
BYGGMELDNINGSTEGNING:	<input checked="" type="checkbox"/>	ARBEIDSTEGNING:	<input type="checkbox"/>
ANBUDESTEGNING:	<input type="checkbox"/>	"AS BULT":	<input type="checkbox"/>

ØYSTEIN EGILL TVEDT  
 Gnr.139/bnr.85 - Alversund  
 SITUASJONSKART


DATE:	27.08.2014
TEKNER:	MD
SKISSERT:	HMAA
MÅLESTOKK:	1:500
PROJEKTNR.:	2014-33
TEGNAR:	01A






BYGGMELDINGSGRANSEN		BYGGMELDINGSGRANSEN	
BYGGMELDINGSGRANSEN	<input checked="" type="checkbox"/>	ARBEIDSTEGNING	
ANBUDESTEGNING		"AS BUILT"	
ØYSTEIN EGILL TVEDT Gnr. 139/bnr.85 - Alversund		DATE:	27.08.2014
SITUASJONSKART		TEKNER:	MD
Ingeniør Aarland AS		DRUKKERT:	HMAA
Prosjekt- og Byggeservice - Prosjektstyring - Interiør		MÅLSTOKK:	1:1000
		PROJAKT:	2014-33
		TEK. NR.:	01

- Målte Grenser
  - Registrerte Grenser
  - Udefinert grenser
  - Terrengmålte grense
  - Konstruert grensepunkt
  - Bolig
  - Bustad m/leilighet
  - Våningshus
  - Større bustader
  - Hytter/feriehus
  - Garasje/uthus
  - Industri/lager
  - Andre bygg
- Beliggenhet og høyder må oppfattes som orienterende.



Lindås kommune  
Geodata avdeling

N



Målestokk  
1:1000

Date: 2014.08.11

Sign: lite