

Tilskot til mindre fysiske tiltak i kommunane

SØKNADSSKJEMA 2015 – Kolåskryssset, Lindås kommune

Adresse: Hordaland fylkeskommune, Sentralarkiv, Postboks 7900, 5020 Bergen

Elektronisk adresse: hfk@hfk.no

Søknad merkast med: "Tilskot til mindre fysiske trafikksikringstiltak i kommunane – søknad om tilskot (FTU) – ref. 2014/14645"

(Alle punkta skal fyllast ut. Eitt skjema per tiltak)

Søkjær (kommune)

Navn: Lindås Kommune
 Adresse: Kvernhusmyrane 20
 Postnr./stad: 5914 ISDALSTØ
 Org.nr.: 935 084 733
 Kontonr.: 1503.22.54567

Prosjektnr.: 17000-505-3310-70130- T560

Ressursnr.:

Administrativ kontaktperson hjå søkjær

Navn: Berit Karin Bruvoll
 E-post: Berit-karin.bruvoll@lindas.kommune.no

Telefon: 56375140
 Mobil: 97126099

| Tilskottiltak | Kostnad | Søknadsbeløp | Ansvarsområde | Planavklaring | Forankring i plan | Område | Framdrift | Eigenandel |
|---------------------------------|---|---|-------------------------------------|--|---|---|--|---|
| Kven er tiltaket retta inn mot? | Kva er tiltaket sin totale kostnad (eks mva). | Det kan søkjast om inntil 70 pst av tiltaket sin totale kostnad. Kva er søknadsbeløpet for tiltaket (eks. mva.) | På kva ansvarsområde ligg tiltaket? | Dersom tiltaket krev reguleringsplan, skal denne ligge ved på søknadsstidspunktet. | Er tiltaket forankra i gjeldane kommunale trafikksikringsplan? Oppgjev sidetalet. | I kva område ligg tiltaket? | Når kan tiltaket starta opp? (dd.mmm.åååå) | Eigenandelen på 30 pst skal være avklart. Er den: |
| - Mjuke trafikantar | | | - Kommunalit | | - Ja | - Langs skuleveg | Når skal tiltaket vere ferdig? (dd.mmm.åååå) | - Budsjettert |
| - Møteulucker | | | - Fylkeskommunalit | Krev tiltaket reguleringsplan? (ja/nei) | - Nei | - Tettbygd strok | | - Vedteke |
| - Ulforkøyringsulucker | | | | | - Har ikkje oppdatert | - Langs strekning utanfor tettbygd strok (70 km/t | | - Ikkje avklart |
| - Anna (spesifiser) | | | | Ja, ligg føre | | | Siraks dersom tilskot. Ferdigstilling 4-8 veker etter opstart. Avhengig av entreprenør | Budsjettert |
| Mjuke trafikantar. | 200 000,- | 140 000,- | Kommunalit | Ja, kap 5.4.2, Ref:311, s 38. | | Langs skuleveg, tettbygd strok, knutepunkt/haldeplass | | |

Omtale av tiltaket

Type tiltak, teknisk spesifisering, namn og spesifisering av stad. Melding om planavklaring. Melding om tiltaket må grunnnervøst, byggeplan, evt anbod eller kan gjennomførast med det same.

Vedlegg: Oversiktskart (eksempelvis M=1:50.000). Situasjonsskart/detaljar.

Planlegg to stk oppheva tilrettelagt overgang, ein med gangfelt, for mjuke trafikantar rundt Kolåskrysset på Lindås i Lindås kommune. Forlenging av fortau opp mot Kolås for å få ein betre overgang der. Samt grave igjen dagens GS, då denne leiar ut i vegen tett i kryss kv 1021 og fv 565 til Mongstad. Tiltaket er godkjent i gjeldande TS plan for kommunen.

Vert utført på rammeavtale med entreprenør.

1 stk fartshumper med tilrettelagt overgang – 51 000,-

1 stk fartshump med gangfelt, inkl skilt/lys – 100 000,-

Fjerning av eksisterande GS veg/ legge på jord – 20500,-

Fortau forlenging, inkl mur – 28 500,-

Sjå vedlagte kart for detaljar om plassering.

Tidsramme og prosess for gjennomføring

Kan startast opp: Straks ved tilskot frå HFK

Pårekna avslutta: Arbeidstid 4 - 8 veker etter oppstart

- Kan gjennomførast omgåande
- Må lagast anbod
- Må lagast byggeplan
- Må ervervøst grunn
- Må regulerast

Vedlegg: Skisse til framdriftsplan

Finansiering (alle beløp i kr eks mva)

Total kostnad for tiltaket: 200 000,- eks mva

Eigenfinansiering (min 30 pst): 60 000,- eks mva.

Søknadsbeløp (inntil 70 pst av tiltaket sin totale kostnad): 140 000,- eks mva.

Eigenandelen er:

- Budsjettert
 Vedtak ligg føre
 Ikkje avklart

Det vert med dette stadfesta at søkjjar har lest og godteke vilkåra for tilskoisordninga, jf. invitasjonsbrev.

Knarvik 6/3-15

Dato/stad

LINDÅS KOMMUNE
Teltfisk drift VVA

Bent Bruddvik
Underskrift ansvarleg søkjjar



- Måle Grenser
- - - Registrene Grenser
- Utleier
- ↑ Terrengmålt
- ⋈ Konstruert
- ⋈ Bolig
- ⋈ Busnød m/leilighet
- ⋈ Våningshus
- ⋈ Storre busnøder
- ⋈ Hyre/leilighet
- ⋈ Gasse/ubus
- ⋈ Industrilager
- ⋈ Andre bygg

Kap. 5.4.2 art. 311 i TS plan



Lindås kommune
Geodata avdeling

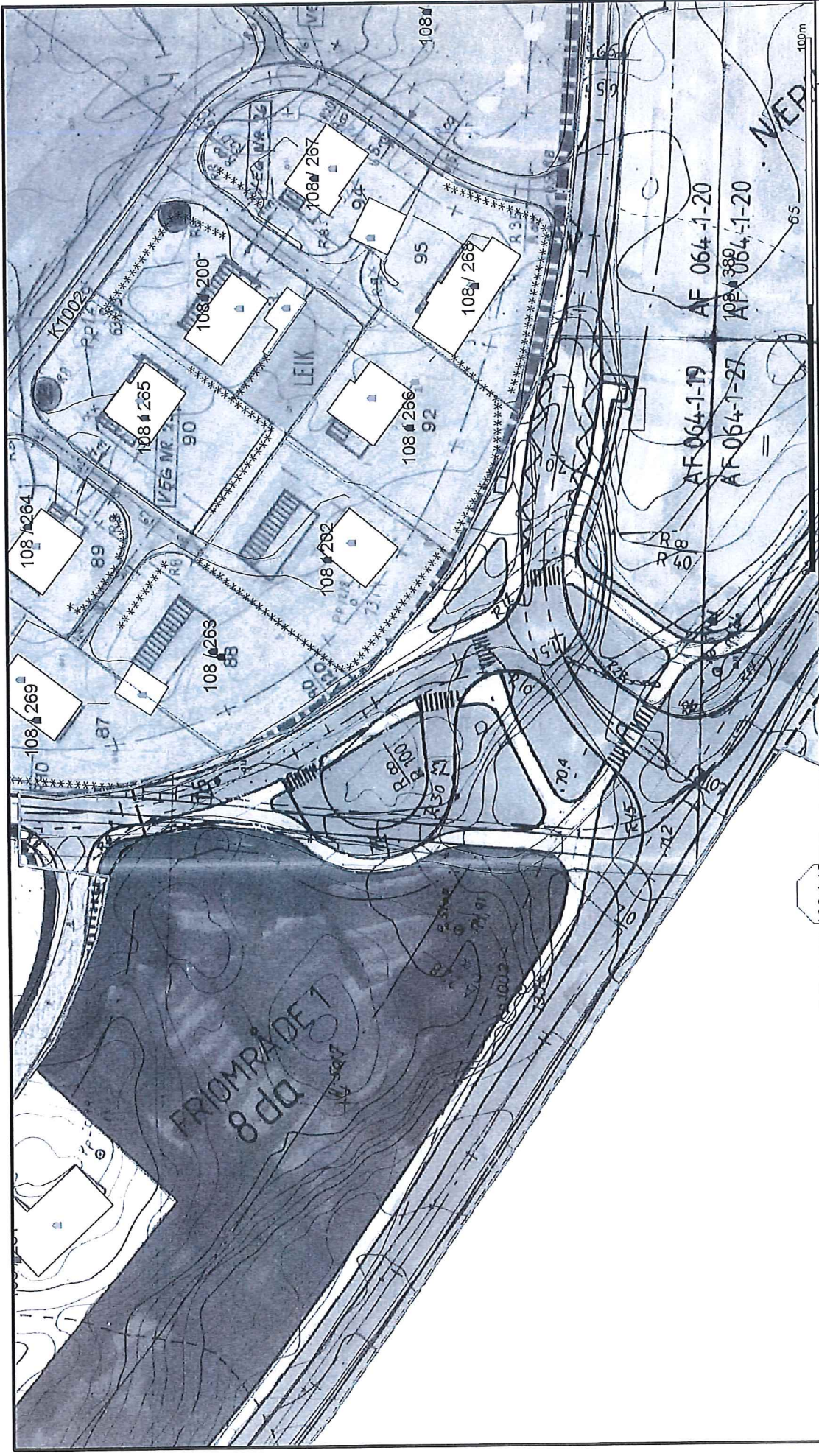




Målestokk
1:1000

Dato: 2014.05.13
sgnr: Libe

Beliggenhet og høyder må oppfattes som orienterende.

Søknad: Kola'skysset



| | | | | | | | | | | | | | | | | | |
|--|---|---|--------------------------------|--|-------------------------------------|--|---|--|---------------------------------------|---|---|---|--|--------------------------------|-------------------------------------|---|--|
|  Millimeter 1:1000 | Lindås kommune Geodata avdeling |  | Dato: 2014.05.13 Sign: libe | | | | | | | | | | | | | | |
| <table border="0"> <tr> <td><input type="checkbox"/> Målte Grenser</td> <td><input type="checkbox"/> Våningshus</td> </tr> <tr> <td><input type="checkbox"/> Registrerte Grenser</td> <td><input type="checkbox"/> Store bustader</td> </tr> <tr> <td><input type="checkbox"/> Udefinert grenser</td> <td><input type="checkbox"/> Hymefertahus</td> </tr> <tr> <td><input type="checkbox"/> Terrengmåle grense</td> <td><input type="checkbox"/> Garasje/utalus</td> </tr> <tr> <td><input type="checkbox"/> Kunstner grensepunkt</td> <td><input type="checkbox"/> Industrilager</td> </tr> <tr> <td><input type="checkbox"/> Bolig</td> <td><input type="checkbox"/> Andre bygg</td> </tr> <tr> <td><input type="checkbox"/> Buste m/felighet</td> <td></td> </tr> </table> <p>Beliggenhet og høyder må oppfattes som orienterende.</p> | | | | <input type="checkbox"/> Målte Grenser | <input type="checkbox"/> Våningshus | <input type="checkbox"/> Registrerte Grenser | <input type="checkbox"/> Store bustader | <input type="checkbox"/> Udefinert grenser | <input type="checkbox"/> Hymefertahus | <input type="checkbox"/> Terrengmåle grense | <input type="checkbox"/> Garasje/utalus | <input type="checkbox"/> Kunstner grensepunkt | <input type="checkbox"/> Industrilager | <input type="checkbox"/> Bolig | <input type="checkbox"/> Andre bygg | <input type="checkbox"/> Buste m/felighet | |
| <input type="checkbox"/> Målte Grenser | <input type="checkbox"/> Våningshus | | | | | | | | | | | | | | | | |
| <input type="checkbox"/> Registrerte Grenser | <input type="checkbox"/> Store bustader | | | | | | | | | | | | | | | | |
| <input type="checkbox"/> Udefinert grenser | <input type="checkbox"/> Hymefertahus | | | | | | | | | | | | | | | | |
| <input type="checkbox"/> Terrengmåle grense | <input type="checkbox"/> Garasje/utalus | | | | | | | | | | | | | | | | |
| <input type="checkbox"/> Kunstner grensepunkt | <input type="checkbox"/> Industrilager | | | | | | | | | | | | | | | | |
| <input type="checkbox"/> Bolig | <input type="checkbox"/> Andre bygg | | | | | | | | | | | | | | | | |
| <input type="checkbox"/> Buste m/felighet | | | | | | | | | | | | | | | | | |