

# Tilskot til mindre fysiske tiltak i kommunane

## SØKNADSSKJEMA 2015 – Lonsvegen, Lindås kommune

Adresse: Hordaland fylkeskommune, Sentralarkiv, Postboks 7900, 5020 Bergen

Elektronisk adresse: [hfk@hfk.no](mailto:hfk@hfk.no)

Søknad merkast med: "Tilskot til mindre fysiske trafikksikringstiltak i kommunane – søknad om tilskot (FTU) – ref. 2014/14645"

(Alle punkta skal fyllast ut. Eitt skjema per tiltak)

### Søkjær (kommune)

Navn: Lindås Kommune  
 Adresse: Kvernhusmyrane 20  
 Postnr./stad: 5914 ISDALSTØ  
 Org.nr.: 935 084 733  
 Kontonr.: 1503.22.54567

Prosjektnr.: 17000-505-3310-70130- T560

Ressursnr.:

### Administrativ kontaktperson hjå søkjær

Navn: Berit Karin Bruvoll  
 E-post: Berit-karin.bruvoll@lindas.kommune.no

Telefon: 56375140

Mobil: 97126099

Tilskottiltak	Kostnad	Søknadsbeløp	Ansvarsområde	Planavklaring	Forankring i plan	Område	Framdrift	Eigenandel
Kven er tiltaket retta inn mot?	Kva er tiltaket sin totale kostnad (eks mva).	Det kan søkjast om inntil 70 pst av tiltaket sin totale kostnad. Kva er søknadsbeløpet for tiltaket (eks. mva.)	På kva ansvarsområde ligg tiltaket?	Dersom tiltaket krev reguleringsplan, skal denne ligge ved på søknadsstidspunktet. Krev tiltaket reguleringsplan? (ja/nei)	Er tiltaket forankra i gjeldane kommunale trafikksikringsplan? Oppgjev sidetalet.	I kva område ligg tiltaket? - Langs skuleveg - Tettbygd strok	Når kan tiltaket starta opp? (dd.mmm.åååå) Når skal tiltaket vere ferdig? (dd.mmm.åååå)	Eigenandelen på 30 pst skal vere avklart. Er den: - Budsjettert - Vedteke - Ikkje avklart
- Mjuke trafikantar			- Kommunalt - Fylkeskommunalt	Ja, ligg føre	- Ja - Nei - Har ikkje oppdatert	Langs skuleveg, tettbygd strok	Straks dersom tilskot, og tid hjå entreprenør. Ferdigstilling i løpet av to dagar.	Budsjettert
- Møteulucker								
- Ulforkyringsulucker								
- Anna (spesifiser)								
Mjuke trafikantar. Redusert fart	80 000,-	56 000,-	Kommunalt	Ja, ligg føre	Ja, kap 5.4.1, Ref.306, s 37.	Langs skuleveg, tettbygd strok		

### Omtale av tiltaket

Type tiltak, teknisk spesifikasjon, navn og spesifisering av stad. Melding om planavklaring. Melding om tiltaket må grunnnervøst, byggeplan, evt anbod eller kan gjennomførast med det same.

Vedlegg: Oversiktskart (eksempelvis M=1:50.000). Situasjonsskart/detaljar.

Planlegg to stk fartshumper, for å få redusert farten og sikre mjuke trafikantar i krysset Lonsvegen/ Juvikstølen i Lindås kommune. Tiltaket er godkjent i gjeldande TS plan for kommunen. Deler av tiltaket til utførelse. Eigen grunn.

Vert utført på rammeavtale med entreprenør.  
2 stk fartshumper – 80 000,-


Sjå vedlagte kart for detaljar om plassering.

### Tidsramme og prosess for gjennomføring

Kan startast opp: Straks ved tilskot frå HFK  
Pårekna avslutta: Arbeidstid to dagar

- Kan gjennomførast omgåande
- Må lagast anbod
- Må lagast byggeplan
- Må ervervøst grunn
- Må regulerast

Vedlegg: Skisse til framdriftsplan



**Finansiering (alle beløp i kr eks mva)**

Total kostnad for tiltaket: 80 000,- eks mva

Eigenfinansiering (min 30 pst): 24 000,- eks mva.

Søknadsbeløp (inntil 70 pst av tiltaket sin totale kostnad): 56 000,- eks mva.

Eigenandelen er:

- Budsjettert
- Vedtak ligg føre
- Ikkje avklart

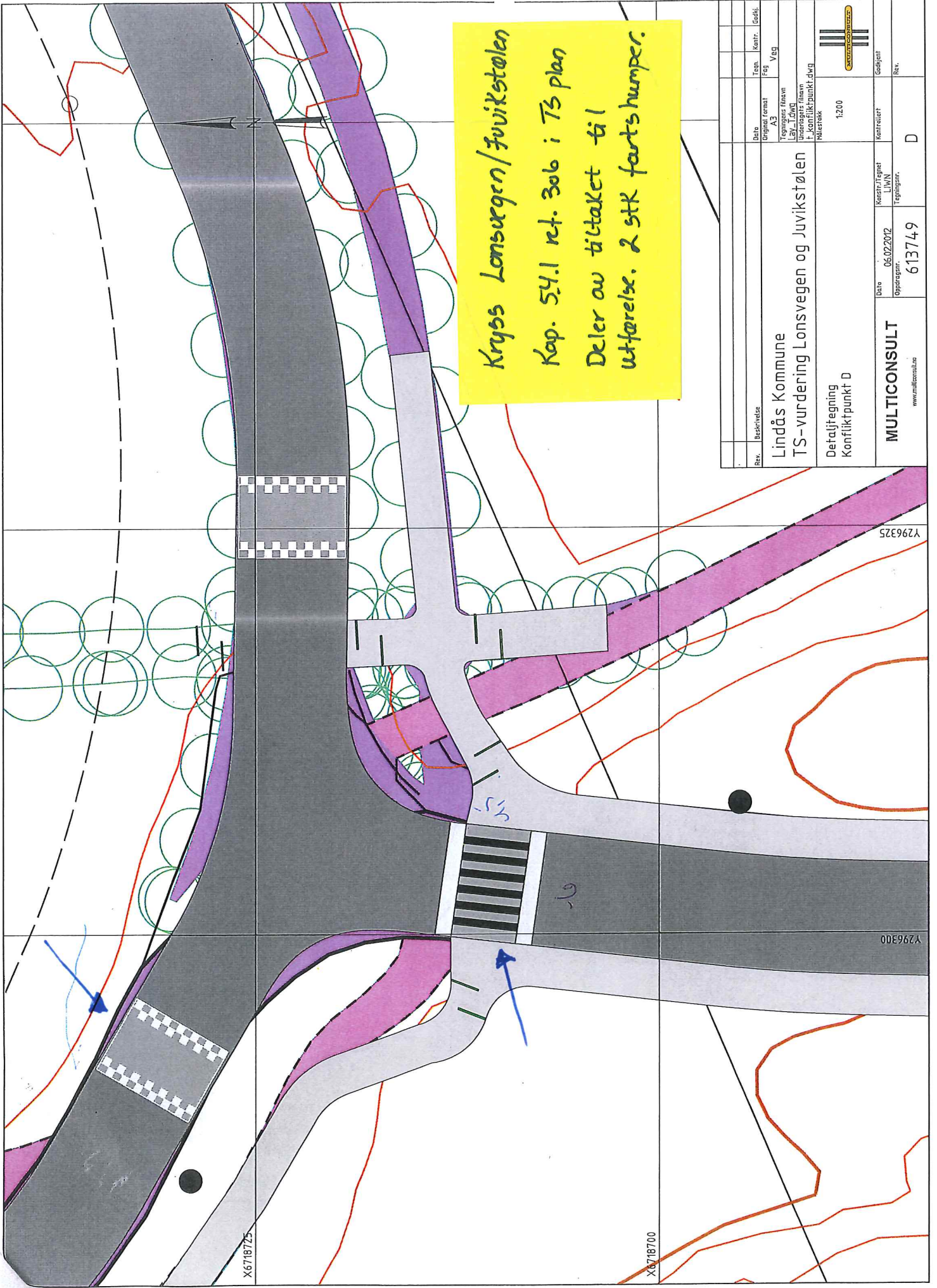
Det vert med dette stadfesta at søkjar har lest og godteke vilkåra for tilskotsordninga, jf. invitasjonsbrev.

Knaarvik 6/3-15

Dato/stad

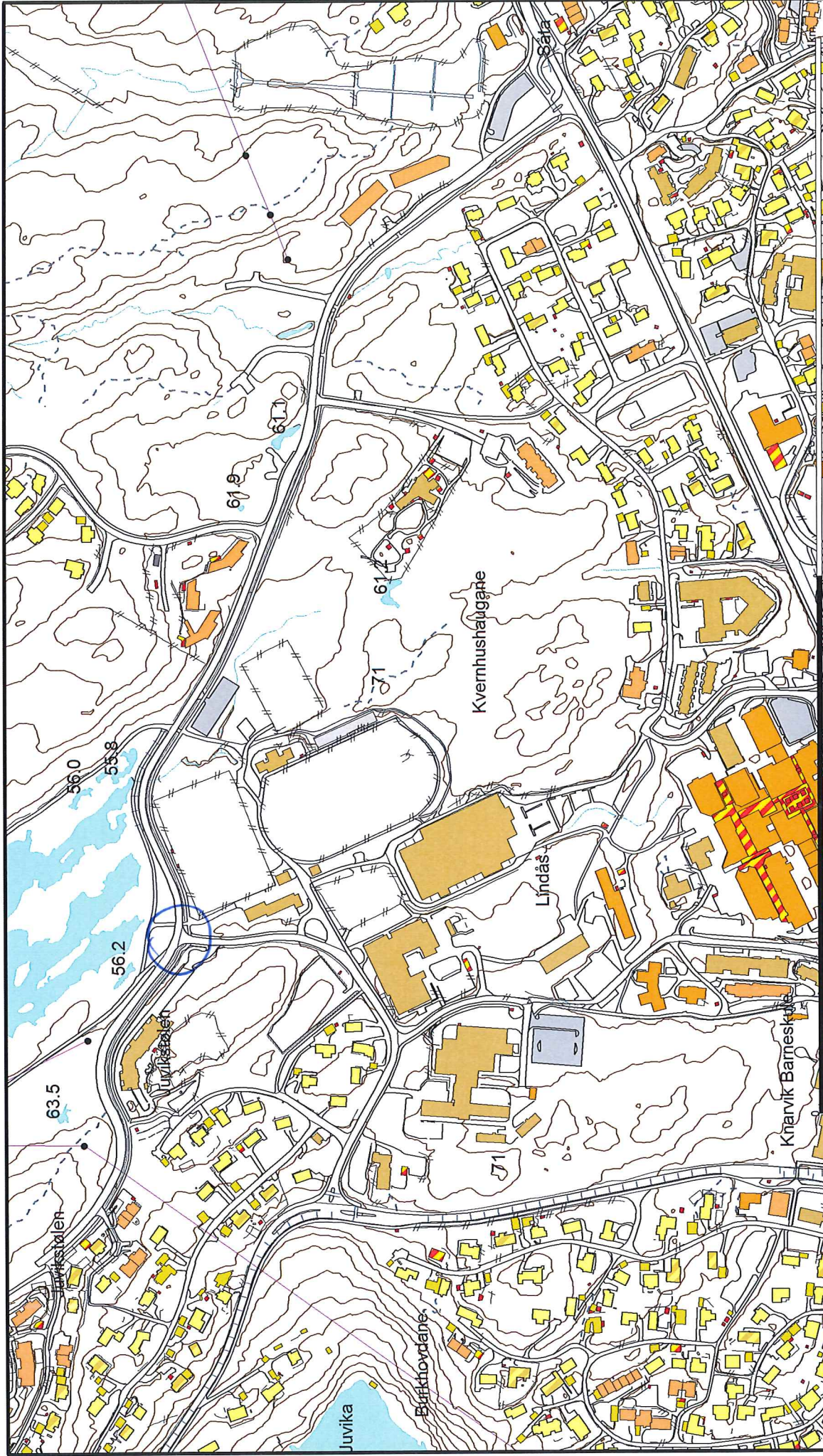
Bent Bråvoll  
LINDÅS KOMMUNE  
Teknisk drift VVA

Underskrift ansvarleg søkjar



Kryss Lonsvegen/Juvikstølen  
 Kap. 54.1 nr. 306 i TS plan  
 Deler av tiltaket til  
 utførelse. 2 stk fartsrumper.

Rev.	Beskrivelse	Date	Original format	Tegn. Fag	Kontr. Godk.
			A3	Veg	
Tegningens tittel LSV - LØVD Plan for utførelse av tiltak i konfliktpunkt dag					
Målestokk 1:200					
Detaljtegning Konfliktpunkt D			Kontrollert Godkjent		
Lindås Kommune TS-vurdering Lonsvegen og Juvikstølen		Date 06.02.2012	Konstr./Tegnet LJVN	Oppdragsnr. 613749	
MULTICONSLT www.multiconsult.no		Tegningsnr. D			








Lindås kommune  
Geodata avdeling



Målestokk  
1:5000

Dato: 2015.03.03  
Sj.gn: libe

-  Målte Grenser
-  Registrerte Grenser
-  Udefinert grenser
-  Terengmålte grense
-  Konstruert grensepunkt
-  Bolig
-  Bustad m/leilighet
-  Vanningshus
-  Større bustader
-  Hytte/erkehus
-  Garasje/uthus
-  Industri/lager
-  Andre bygg

Beliggenhet og høyder må opprættes som orienterende.