

**Søknad om tillatelse til tiltak**

etter plan- og bygningsloven § 20-1

 Rammetillatelse Ett-trinns søknadsbehandlingOppfylles vilkårene for 3 ukers saksbehandling, jf. § 21-7 annet ledd? Ja Nei**Søknad om ansvarsrett for ansvarlig søker**Foreligger sentral godkjenning? Ja Nei

Hvis nei, vedlegg byggblankett 5159.

Berører tiltaket eksisterende eller fremtidige arbeidsplasser? Ja Nei

Hvis ja, skal samtykke innhentes fra Arbeidstilsynet før igangsetting av tiltaket. Byggblankett 5177 med vedlegg.

Berører tiltaket byggverk oppført før 1850, jf. Kulturminneloven § 25, andre ledd? Ja Nei

Hvis ja, skal uttalelse fra fylkeskommunen foreligge før igangsettelse av tiltaket.

Opplysninger gitt i søknad eller vedlegg til søknaden, herunder oppretting eller endring av matrikkelenhet, vil bli registrert i matrikkelen.

Søknaden gjelder	
Elendom/ byggested	Gnr. 196 Bnr. 147 Fester. Seksjonsnr. Byggningsnr. Bolignr. Kommune Lindås
	Adresse Midtgardshøgda Postnr. 5915 Poststed Hjelmås
Planlagt bruk/formål	<input checked="" type="checkbox"/> Bolig <input type="checkbox"/> Fritidsbolig <input checked="" type="checkbox"/> Garasje <input type="checkbox"/> Annet: Beskriv Bygn.typekode (if. s. 2) 111
Tiltakets art pbl § 20-1 (flere kryss mulig)	Nye bygg og anlegg <input checked="" type="checkbox"/> Nytt bygg *) <input type="checkbox"/> Parkeringsplass *) <input type="checkbox"/> Anlegg <input type="checkbox"/> Veg <input type="checkbox"/> Vesentlig terrenginngrep
	Endring av bygg og anlegg <input type="checkbox"/> Tilbygg, påbygg, underbygg *) <input type="checkbox"/> Fassade
	<input type="checkbox"/> Konstruksjon <input type="checkbox"/> Reparasjon <input type="checkbox"/> Ombygging <input type="checkbox"/> Anlegg
	Endring av bruk <input type="checkbox"/> Bruksendring <input type="checkbox"/> Vesentlig endring av tidligere drift
	Riving <input type="checkbox"/> Hele bygg *) <input type="checkbox"/> Deler av bygg *) <input type="checkbox"/> Anlegg
	Bygn.tekn. installasj.** <input type="checkbox"/> Nyanlegg *) <input type="checkbox"/> Endring <input type="checkbox"/> Reparasjon
	Endring av bruksenhet i bolig <input type="checkbox"/> Oppdeling <input type="checkbox"/> Sammenføyning
	Innhegning, skilt <input type="checkbox"/> Innhegning mot veg <input type="checkbox"/> Reklame, skilt, innretning e.l.
Oppretting/ending av matrikkelenhet *** <input type="checkbox"/> Grunneiendom *) <input type="checkbox"/> Anleggseiendom <input type="checkbox"/> Festegrunn over 10 år <input type="checkbox"/> Arealoverføring	
*) Byggblankett 5175 fylles ut og vedlegges. (Vedlegg gruppe A) **) Gjelder kun når installasjonen ikke er en del av et større tiltak. ***) Unntatt fra krav om ansvarsrett. Behandles etter matrikkelloven. Registrert eier underskriver i feltet for tiltakshaver.	

Vedlegg			
Beskrivelse av vedlegg	Gruppe	Nr. fra – til	Ikke relevant
Opplysninger om tiltakets ytre rammer og bygningsspesifikasjon (Byggblankett 5175)	A	1 – 1	<input type="checkbox"/>
Dispensasjonssøknad (begrunnelse/vedtak) (pbl kap. 19)	B	-	<input checked="" type="checkbox"/>
Nabovarsling (Kvittering for nabovarsel/Opplysninger gitt i nabovarsel/nabomerknader/kommentarer til nabomerknader)	C	1 – 1	<input type="checkbox"/>
Situasjonsplan, avkjørselsplan bygning/eiendom	D	1 – 2	<input type="checkbox"/>
Tegninger	E	1 – 4	<input type="checkbox"/>
Redegjørelser/kart	F	1 – 1	<input type="checkbox"/>
Søknad om ansvarsrett/gjennomføringsplan	G	1 – 17	<input type="checkbox"/>
Bollgespesifikasjon i Matrikkelen	H	1 – 1	<input type="checkbox"/>
Uttalelse/vedtak fra annen offentlig myndighet	I	-	<input checked="" type="checkbox"/>
Rekvisisjon av oppmålingsforretning	J	-	<input checked="" type="checkbox"/>
Andre vedlegg	Q	1 – 1	<input type="checkbox"/>

Erklæring og underskrift	
Ansvarlig søker bekrefter at hele tiltaket belegges med ansvar, og dekker kravene i henhold til plan- og bygningsloven. En er kjent med reglene om straff og sanksjoner i pbl kap. 32 og at det kan medføre reaksjoner dersom det gis uriktige opplysninger.	
Ansvarlig søker for tiltaket	Tiltakshaver
Foretak Ing. Taule AS Org.nr. 988103381	Navn Ing. Taule AS
Adresse Kvassnesveien 33	Adresse Kvassnesveien 33
Postnr. 5914 Poststed Hjelmås	Postnr. 5914 Poststed Isdalstø
Kontaktinformasjon Karl Alte Taule Telefon 56358555 Mobiltelefon 90866010	Eventuelt organisasjonsnummer 988103381
E-post atle@ing-taule.no	E-post atle@ing-taule.no Telefon (daactid) 90866010
Dato 20/3-15 Underskrift [Signature]	Dato 20/3-15 Underskrift [Signature]
Gjentas med blokkbokstaver Ing. Taule AS	Gjentas med blokkbokstaver Ing. Taule AS

Vedlegg nr.
A- 1

Opplysninger om tiltakets ytre rammer og bygningsspesifikasjon

Vedlegg til Byggblankett 5174

Beskrivelse av hvordan tiltaket oppfyller byggesaksbestemmelsene, planbestemmelsene og planvedtak etter plan- og bygningsloven (pbl) innenfor angitte områder

Opplysningene gjelder									
Eiendom/ byggested	Gnr.	196	Bnr.	147	Festenr.	Seksjonsnr.	Bygningsnr.	Bolignr.	Kommune
	Adresse				Midtgardshøgda		Postnr.	5915	Poststed

Forhåndskonferanse	
Pbl § 21-1	Forhåndskonferanse er avholdt og referat foreligger <input type="checkbox"/> Ja <input checked="" type="checkbox"/> Nei

Dispensasjonssøknad og fravik fra TEK10			
Pbl Kap. 19	Det søkes dispensasjon fra bestemmelsene i: (begrunnelse for dispensasjon gis på eget ark)	Kommunale vedtekter/ forskrifter til pbl	Vedlegg nr. B -
	<input type="checkbox"/> Plan- og bygningsloven med forskrifter	<input type="checkbox"/> Arealplaner	<input type="checkbox"/> Vegloven
Pbl § 31-2	Det søkes om fravik fra TEK for eksisterende byggverk (pbl § 31-2)	Redegjørelse i eget vedlegg	Vedlegg nr. B -

Arealdisponering						
Planstatus mv.	Sett kryss for gjeldende plan					
	<input type="checkbox"/> Arealdel av kommuneplan	<input checked="" type="checkbox"/> Reguleringsplan	<input type="checkbox"/> Bebyggelsesplan			
	Navn på plan Leiknes-Midtgård 196/4 Plan ID 1263 15122005					
Reguleringsformål i arealdel av kommuneplan/reguleringsplan/bebyggelsesplan - beskriv BOLIG						
Velg aktuell kolonne iht. beregningsregel angitt i gjeldende plan*						
		%-BYA	BYA	%-BRA / %-TU	BRA	U-grad
	a. Grad av utnyttning iht. gjeldende plan	25,0 %	m ²	%	m ²	
Tomtearealet	b. Byggeområde/grunneiendom**	853,0 m ²		m ²		m ²
	c. Ev. areal som trekkes fra iht. beregn.regler	- 0,0 m ²		- m ²		
	d. Ev. areal som legges til iht. beregn.regler					+ m ²
	e. Beregnet tomteareal (b - c) eller (b + d)	= 853,0 m ²		= m ²		= m ²
Grad av utnyttning	Arealbenedelser	BYA	BYA	BRA	BRA	BTA
	f. Beregnet maks. byggeareal iht. plan (jf. a. og e.)	213,0 m ²	m ²	m ²	m ²	m ²
	g. Areal eksisterende bebyggelse	0,0 m ²	m ²	m ²	m ²	m ²
	h. Areal som skal rives	- 0,0 m ²	- m ²	- m ²	- m ²	- m ²
	i. Areal ny bebyggelse	+ 128,0 m ²	+ m ²	+ m ²	+ m ²	+ m ²
	j. Parkeringsareal på terreng	+ 40,0 m ²	+ m ²	+ m ²	+ m ²	+ m ²
	k. Areal byggesak	= 168,0 m ²	= m ²	= m ²	= m ²	= m ²
	Beregnet grad av utnyttning (jf. e. og k.)***	20,0 %	m ²	%	m ²	
Bygnings- opplysninger som føres i Matrikkelen	l. Åpne arealer som inngår i k		- m ²		- m ²	
	j. Parkeringsareal på terreng		- m ²		- m ²	
	m. Areal matrikkelen = k - l - j		= m ²		= m ²	= m ²
	Antall etasjer	Antall bruksenheter bolig	Boliger	Boliger	Boliger	Boliger
	3	1	m ²	m ²	m ²	m ²
	Antall bruksenheter annet	Annet	Annet	Annet	Annet	
	1	m ²	m ²	m ²	m ²	
Redegjørelser	* Skal beregning av utnyttingsgrad skje etter annen regel, beskriv nærmere					Vedlegg nr. D -
	** Dersom areal i rad b ikke er fremkommet av målebrev, beskriv nærmere					Vedlegg nr. D -
	*** Vis ev. underlag for beregningen av grad av utnyttning i vedlegg					Vedlegg nr. D -

Bygningsopplysninger som føres i matrikkelen		
Næringsgruppekode X	Oppgi kode for hvilken næring brukeren av bygningen tilhører. Bygninger som brukes til flere formål skal kodes etter den næringen som opptar størst del av arealet. Unntak: Næringsgruppekode «X» skal kun brukes når bygget bare har areal til boligformål.	
Næringsgrupper – gyldige koder		
A Jordbruk, skogbruk og fiske	H Transport og lagring	P Undervisning
B Bergverksdrift og utvinning	I Overnattings- og serveringsvirksomhet	Q Helse- og sosialtjenester
C Industri	J Informasjon og kommunikasjon	R Kulturell virksomhet, underholdning og fritidsaktiviteter
D Elektrisitets-, gass-, damp- og varmtvannsforsyning	K Finansierings- og forsikringsvirksomhet	S Annen tjenesteyting
E Vannforsyning, avløps- og renovasjonsvirksomhet	L Omsetning og drift av fast eiendom	T Lønnet arbeid i private husholdninger
F Bygge- og anleggsvirksomhet	M Faglig, vitenskapelig og teknisk tjenesteyting	U Internasjonale organisasjoner og organer
G Varehandel, reparasjon av motorvogner	N Forretningsmessig tjenesteyting	X Bolig
	O Offentlig administrasjon og forsvar, trykdeordninger underlagt offentlig forvaltning	Y Annet som ikke er næring.

Plassering av tiltaket		
Kan høyspent kraftlinje være i konflikt med tiltaket?	<input type="checkbox"/> Ja <input checked="" type="checkbox"/> Nei	Vedlegg nr. Q –
Hvis ja, må avklaring med berørt rettighetshaver være dokumentert		
Kan vann og avløpsledninger være i konflikt med tiltaket?	<input type="checkbox"/> Ja <input checked="" type="checkbox"/> Nei	Vedlegg nr. Q –
Hvis ja, må avklaring med berørt rettighetshaver være dokumentert		

Krav til byggegrunn (pbl § 28-1)		
Skal byggverket plasseres i område med fare for:		
Flom (TEK10 § 7-2)	Skal byggverket plasseres i flomutsatt område? <input checked="" type="checkbox"/> Nei <input type="checkbox"/> Ja Hvis ja, angi sikkerhetsklasse: <input type="checkbox"/> F1 (liten konsekvens og sannsynlighet lavere enn 1/20 år) <input type="checkbox"/> F2 (middels konsekvens og sannsynlighet lavere enn 1/200 år) <input type="checkbox"/> F3 (stor konsekvens og sannsynlighet lavere enn 1/1000 år)	Vedlegg nr. F –
Skred (TEK10 § 7-3)	Skal byggverket plasseres i skredutsatt område? <input checked="" type="checkbox"/> Nei <input type="checkbox"/> Ja Hvis ja, angi sikkerhetsklasse: <input type="checkbox"/> S1 (liten konsekvens og sannsynlighet lavere enn 1/100 år) <input type="checkbox"/> S2 (middels konsekvens og sannsynlighet lavere enn 1/1000 år) <input type="checkbox"/> S3 (stor konsekvens og sannsynlighet lavere enn 1/5000 år)	Vedlegg nr. F –
Andre natur- og miljøforhold (pbl § 28-1)	<input checked="" type="checkbox"/> Nei <input type="checkbox"/> Ja Dersom ja, beskriv kompensierende tiltak i vedlegg	Vedlegg nr. F –

Tilknytning til veg og ledningsnett		
Adkomst vegloven §§ 40-43 pbl § 27-4	Gir tiltaket ny/endret adkomst? <input type="checkbox"/> Ja <input checked="" type="checkbox"/> Nei	Tomta har adkomst til følgende veg som er opparbeidet og åpen for alminnelig ferdsel: <input type="checkbox"/> Riksveg/fylkesveg Er avkjøringstillatelse gitt? <input type="checkbox"/> Ja <input type="checkbox"/> Nei <input checked="" type="checkbox"/> Kommunal veg Er avkjøringstillatelse gitt? <input checked="" type="checkbox"/> Ja <input type="checkbox"/> Nei <input type="checkbox"/> Privat veg Er vegrett sikret ved tinglyst erklæring? <input type="checkbox"/> Ja <input type="checkbox"/> Nei
Vannforsyning pbl § 27-1	Tilknytning i forhold til tomta <input checked="" type="checkbox"/> Offentlig vannverk <input type="checkbox"/> Privat vannverk <input type="checkbox"/> Annen privat vannforsyning, innlagt vann <input type="checkbox"/> Annen privat vannforsyning, ikke innlagt vann Dersom vanntilførsel forutsetter tilknytning til annen privat ledning eller krysser annens grunn, foreligger rettighet ved tinglyst erklæring? <input type="checkbox"/> Ja <input type="checkbox"/> Nei	Beskriv Vedlegg nr. Q –
Avløp pbl § 27-2	Tilknytning i forhold til tomta <input checked="" type="checkbox"/> Offentlig avløpsanlegg <input type="checkbox"/> Privat avløpsanlegg Skal det installeres vannklosett? <input checked="" type="checkbox"/> Ja <input type="checkbox"/> Nei Foreligger utslippstillatelse? <input checked="" type="checkbox"/> Ja <input type="checkbox"/> Nei Dersom avløpsanlegg forutsetter tilknytning til annen privat ledning eller krysser annens grunn, foreligger rettighet ved tinglyst erklæring? <input type="checkbox"/> Ja <input type="checkbox"/> Nei	Vedlegg nr. Q –
Overvann	Takvann/overvann føres til: <input type="checkbox"/> Avløpssystem <input checked="" type="checkbox"/> Terreng	Vedlegg nr. Q –

Løfteinnretninger		
Er det i bygningen løfteinnretninger som omfattes av TEK10? <input type="checkbox"/> Ja <input checked="" type="checkbox"/> Nei	Søkes det om slik innretning installert?: <input type="checkbox"/> Ja <input checked="" type="checkbox"/> Nei	Hvis ja, sett X <input type="checkbox"/> Heis <input type="checkbox"/> Trappeheis <input type="checkbox"/> Løfteplattform <input type="checkbox"/> Rulletrapp eller rullende fortau

DIREKTORATET
FOR BYGGKVALITET

Vedlegg C- 1	Side 2	- av 3
-----------------	-----------	-----------

Kvittering for nabovarsel sendes kommunen sammen med søknaden

Nabovarsel kan enten sendes som rekommandert sending eller overleveres personlig mot kvittering. Ved personlig overlevering vil signatur gjelde som bekreftelse på at varslet er mottatt. Det kan også signeres på at man gir samtykke til tiltaket.

Tiltaket gjelder						
Eiendom/ byggsted	Gnr.	Bnr.	Festenr.	Seksjonsnr.	Bygningsnr.	Bollgnr.
	Adresse			Postnr.	Poststed	
	196	147				Lindås
	Midtgardshøgda			5915	Hjelmås	

Følgende naboer har mottatt eller fått rek. sending av vedlagte nabovarsel med tilhørende vedlegg:

(1)	Nabo-/gjenboereiendom				Eier/fester av nabo-/gjenboereiendom		
	Gnr.	Bnr.	Festenr.	Seksjonsnr.	Eiers/festers navn		
	196	141 og 147			Fløssvika Utvikling AS		
	Adresse				Adresse		
	Kvassnesvegen 32						
Postnr.	Poststed		Postnr.	Poststed		Poststedets reg.nr.	
5915	Hjelmås		5914	Isdalstø			
Personlig kvittering for	Dato	Sign.	Personlig kvittering for	Dato	Sign.		
<input checked="" type="checkbox"/> mottatt varsel	17/3-15	<i>[Signature]</i>	<input checked="" type="checkbox"/> samtykke til tiltaket	17/3-15	<i>[Signature]</i>		
(2)	Nabo-/gjenboereiendom				Eier/fester av nabo-/gjenboereiendom		
	Gnr.	Bnr.	Festenr.	Seksjonsnr.	Eiers/festers navn		
	196	101			Lindås kommune		
	Adresse				Adresse		
	Uten Adresse			Kvernhusmyrane 20			
Postnr.	Poststed		Postnr.	Poststed		Poststedets reg.nr.	
5915	Hjelmås		5914	Isdalstø			
Personlig kvittering for	Dato	Sign.	Personlig kvittering for	Dato	Sign.		
<input checked="" type="checkbox"/> mottatt varsel	16.3.15	<i>[Signature]</i>	<input type="checkbox"/> samtykke til tiltaket				
(3)	Nabo-/gjenboereiendom				Eier/fester av nabo-/gjenboereiendom		
	Gnr.	Bnr.	Festenr.	Seksjonsnr.	Eiers/festers navn		
	196	148			Terese og Joar Birkeland		
	Adresse				Adresse		
	Uten adresse			Myrdalskogen 154			
Postnr.	Poststed		Postnr.	Poststed		Poststedets reg.nr.	
5915	Hjelmås		5117	Ulset			
Personlig kvittering for	Dato	Denne del klistres på kvittering RR 1657 6381 8 NO		Personlig kvittering for	Dato	Sign.	
<input type="checkbox"/> mottatt varsel				<input type="checkbox"/> samtykke til tiltaket			
(4)	Nabo-/gjenboereiendom				Eier/fester av nabo-/gjenboereiendom		
	Gnr.	Bnr.	Festenr.	Seksjonsnr.	Eiers/festers navn		
	196	145			SAMEIET MIDTGÅRD KS2		
	Adresse				Adresse		
	Midtgardshøgda 12, 14 og 16 A, B, C og D			Midtgardshøgda 12 C			
Postnr.	Poststed		Postnr.	Poststed		Poststedets reg.nr.	
5915	Hjelmås		5915	Hjelmås			
Personlig kvittering for	Dato	Denne del klistres på kvittering RR 1657 6380 4 NO		Personlig kvittering for	Dato	Sign.	
<input type="checkbox"/> mottatt varsel				<input type="checkbox"/> samtykke til tiltaket			
(5)	Nabo-/gjenboereiendom				Eier/fester av nabo-/gjenboereiendom		
	Gnr.	Bnr.	Festenr.	Seksjonsnr.	Eiers/festers navn		
	Adresse				Adresse		
	Postnr.	Poststed		Postnr.	Poststed		Poststedets reg.nr.
Personlig kvittering for	Dato	Sign.	Personlig kvittering for	Dato	Sign.		
<input type="checkbox"/> mottatt varsel			<input type="checkbox"/> samtykke til tiltaket				

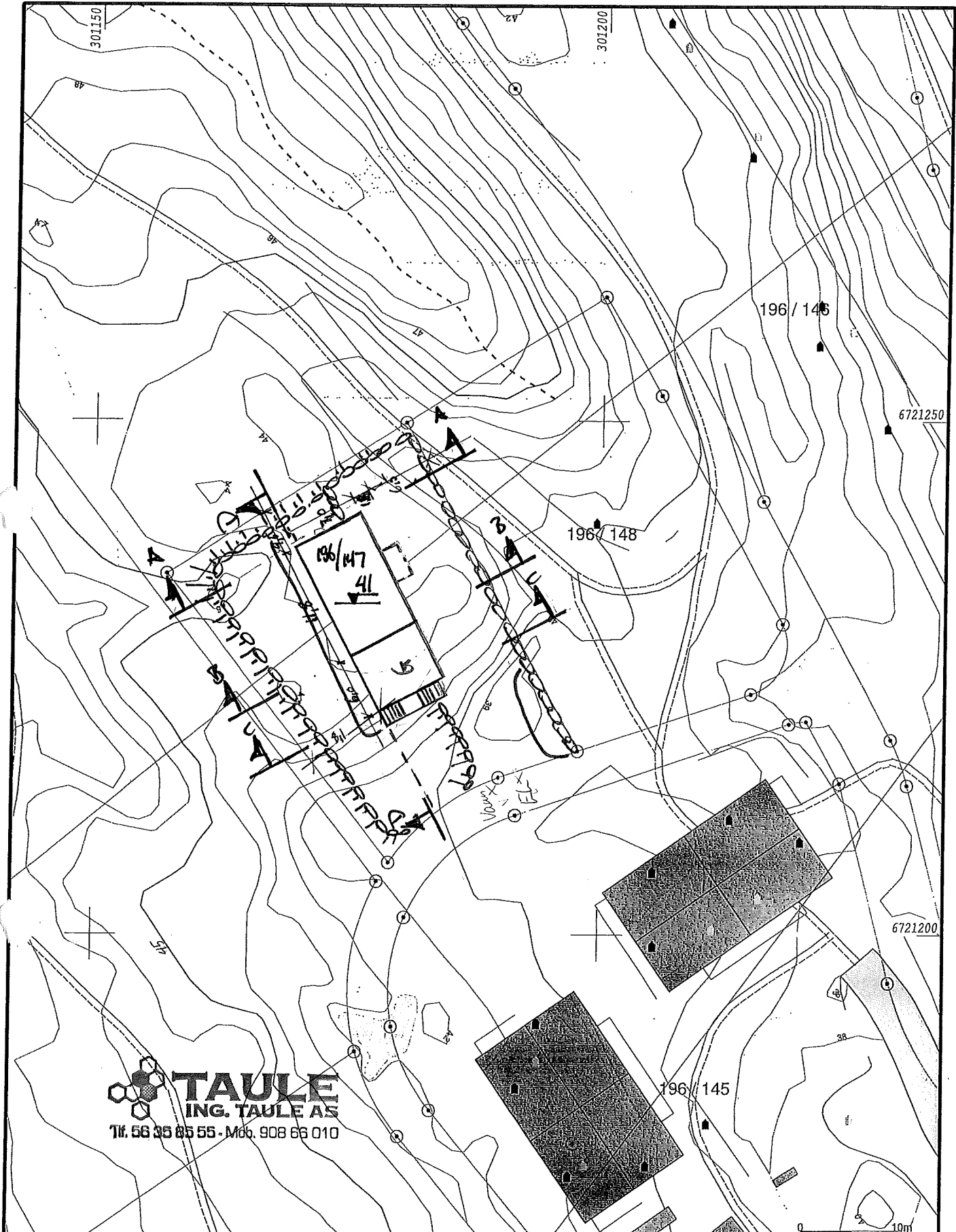
Det er per dags dato innlevert rekommandert sending til ovennevnte adressater.

Samlet antall sendinger: ?

Sign. *[Signature]*

121	Dato:
	16.03.15

GNR	BNR	EiendommensAdresse	Postnr	Poststed	Navn	AndelTeller	AndelNevner	EiersAdresse	EiersPostnummer	EiersPoststed	Rolle	Tilgrenset eiendom
196	141	Eiendommen har ikke veiadresse			FLØSSVIKA UTVIKLING AS	1	1	1 Kvasnesvegen 32	5914	ISDALSTØ	HJEMMELSHAVER	Tilgrenset eiendom
196	101	Eiendommen har ikke veiadresse			LINDÅS KOMMUNE	1	1	1 Felles postmottak Kvernhusmyrane 20	5914	ISDALSTØ	HJEMMELSHAVER	Tilgrenset eiendom
196	147	Eiendommen har ikke veiadresse			FLØSSVIKA UTVIKLING AS	1	1	1 Kvasnesvegen 32	5914	ISDALSTØ	HJEMMELSHAVER	Tilgrenset eiendom
196	148	Eiendommen har ikke veiadresse			BIKELAND TERESE	1	2	2 MYRDALSKOGEN 154	5117	ULSET	HJEMMELSHAVER	Tilgrenset eiendom
196	145	Midtgårdshøgda 12 A	5915	HJELMÅS	ROINGVED MARGUN ANLAUG	1	1	1 MIDTGARDSHØGDA 12 A	5915	HJELMÅS	HJEMMELSHAVER	Tilgrenset eiendom
196	145	Midtgårdshøgda 12 B	5915	HJELMÅS	KÅRBØ SOLVEIG KRISTIN	1	1	1 MIDTGARDSHØGDA 12 B	5915	HJELMÅS	HJEMMELSHAVER	Tilgrenset eiendom
196	145	Midtgårdshøgda 12 C	5915	HJELMÅS	NILSEN ERIK JOHAN	1	1	1 MIDTGARDSHØGDA 12 C	5915	HJELMÅS	HJEMMELSHAVER	Tilgrenset eiendom
196	145	Midtgårdshøgda 12 D	5915	HJELMÅS	ROLLAND KJERSTI	1	2	2 MIDTGARDSHØGDA 12 D	5915	HJELMÅS	HJEMMELSHAVER	Tilgrenset eiendom
196	145	Midtgårdshøgda 12 D	5915	HJELMÅS	WISNES PÅL	1	2	2 MIDTGARDSHØGDA 12 D	5915	HJELMÅS	HJEMMELSHAVER	Tilgrenset eiendom
196	145	Midtgårdshøgda 14 A	5915	HJELMÅS	AASGÅRD ARNE	1	1	1 ORRESTEINEN 22 I	5916	ISDALSTØ	HJEMMELSHAVER	Tilgrenset eiendom
196	145	Midtgårdshøgda 14 B	5915	HJELMÅS	HENRIKSEN HEGE	1	2	2 MIDTGARDSHØGDA 14 B	5915	HJELMÅS	HJEMMELSHAVER	Tilgrenset eiendom
196	145	Midtgårdshøgda 14 B	5915	HJELMÅS	MYHRE KENTH RONNY HELLAND	1	2	2 MIDTGARDSHØGDA 14 B	5915	HJELMÅS	HJEMMELSHAVER	Tilgrenset eiendom
196	145	Midtgårdshøgda 14 C	5915	HJELMÅS	BAUGE MORTEN ELIASSEN	1	2	2 MIDTGARDSHØGDA 14 C	5915	HJELMÅS	HJEMMELSHAVER	Tilgrenset eiendom
196	145	Midtgårdshøgda 14 C	5915	HJELMÅS	KAA-LAAS OLAV RØYNDAL	1	2	2 HØYLANDSVEGEN 84	5915	HJELMÅS	HJEMMELSHAVER	Tilgrenset eiendom
196	145	Midtgårdshøgda 14 D	5915	HJELMÅS	EIDSHEIM ANNE LISE	1	1	1 MIDTGARDSHØGDA 14 D	5915	HJELMÅS	HJEMMELSHAVER	Tilgrenset eiendom
196	145	Midtgårdshøgda 16 A	5915	HJELMÅS	BJØRGE CRISTINA MARIA	1	2	2 MIDTGARDSHØGDA 16 A	5915	HJELMÅS	HJEMMELSHAVER	Tilgrenset eiendom
196	145	Midtgårdshøgda 16 A	5915	HJELMÅS	GROV EDVIN	1	2	2 MIDTGARDSHØGDA 16 A	5915	HJELMÅS	HJEMMELSHAVER	Tilgrenset eiendom
196	145	Midtgårdshøgda 16 B	5915	HJELMÅS	URBAITENE INGA	1	2	2 MIDTGARDSHØGDA 16 B	5915	HJELMÅS	HJEMMELSHAVER	Tilgrenset eiendom
196	145	Midtgårdshøgda 16 B	5915	HJELMÅS	URBATTIS RAIMONDAS	1	2	2 MIDTGARDSHØGDA 16 B	5915	HJELMÅS	HJEMMELSHAVER	Tilgrenset eiendom
196	145	Midtgårdshøgda 16 C	5915	HJELMÅS	GUDMUNDSEN MONA KYALHEIM	1	1	1 MIDTGARDSHØGDA 16 C	5915	HJELMÅS	HJEMMELSHAVER	Tilgrenset eiendom
196	145	Midtgårdshøgda 16 D	5915	HJELMÅS	HERMANSEN JANNE	1	2	2 MIDTGARDSHØGDA 16 D	5915	HJELMÅS	HJEMMELSHAVER	Tilgrenset eiendom
196	145	Midtgårdshøgda 16 D	5915	HJELMÅS	NYSTAD FREDRIK TERTNES	1	2	2 MIDTGARDSHØGDA 16 D	5915	HJELMÅS	HJEMMELSHAVER	Tilgrenset eiendom



TAULE
 ING. TAULE AS
 Tlf. 56 35 85 55 - Mob. 908 66 010

	Målte Grenser		Større bustader
	Registrerte Grenser		Hytte/feriehus
	Udefinert grenser		Garasje/uthus
	Terrengmålte grense		Industri/lager
	Konstruert grensepunkt		Andre bygg
	Bolig		
	Bustad m/leilighet		
	Våningshus		

Beliggenhet og høyder må oppfattes som orienterende.



Lindås kommune
 Geodata avdeling
 SITPLAN 196/147 - W 18/2-15

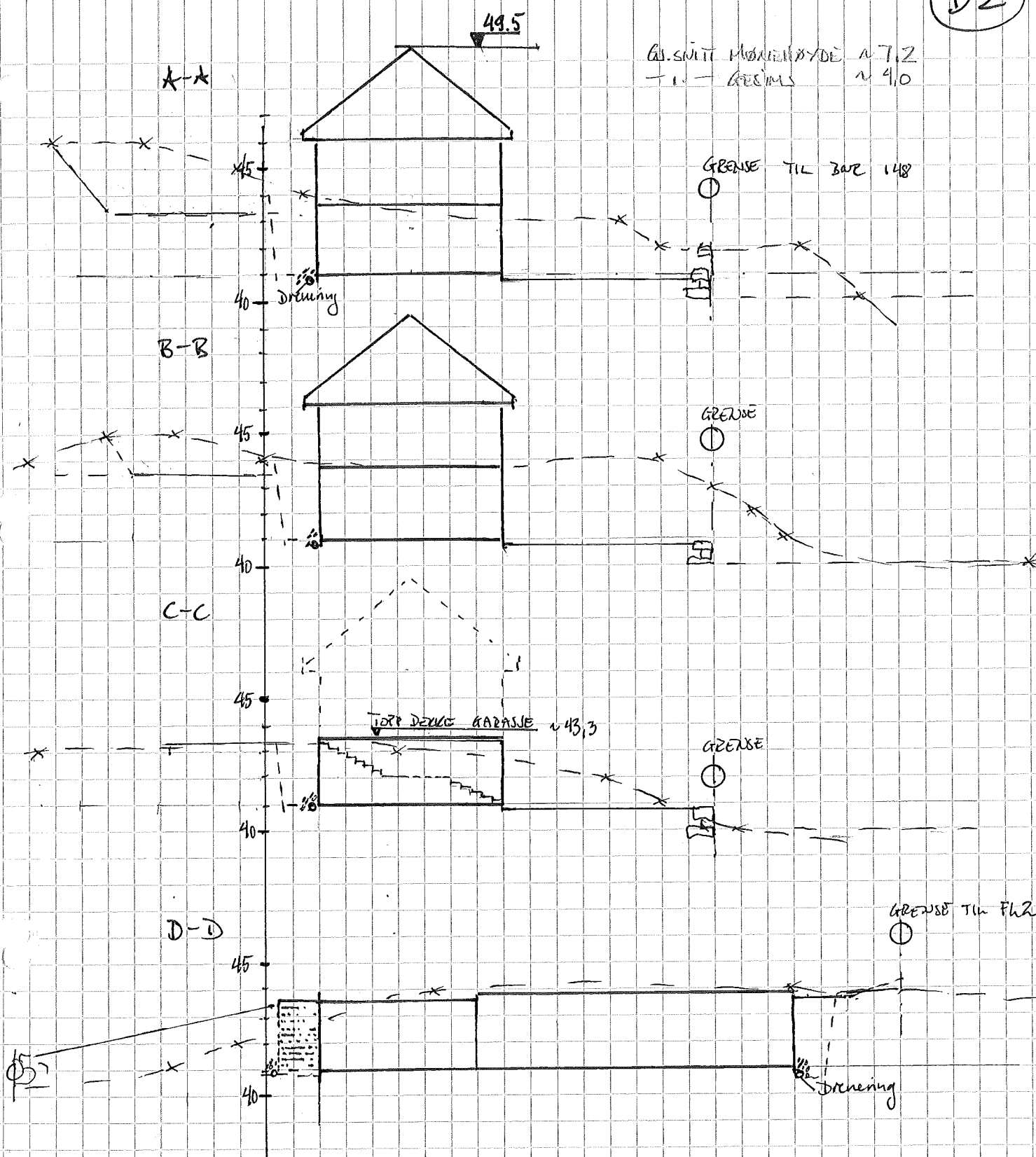
Dato: 2015.02.18
 Sign: SUP

G.nr.196 B.nr.147



Målestokk
 1:500

D2



G.S. SWIT HØYDE ca. 7,2
 - - - GRENSE ca. 9,0

GRENSE TIL BOTE 148

GRENSE

TOPP DENCE GARASJE ~ 43,3

GRENSE

GRENSE TIL FL2


TAULE
 ING. TAULE AS
 Tlf. 66 33 85 55 - Mob. 908 66 010

TERRENG SWIT 196/147

M 18200 SKAGEN 120 M/GARASJE

18/2-15



Lindås kommune
Kvernhusmyrane 41

5914 Isdalstø

Att: Byggesak

Knarvik 20. mars 2015

Redegjørelse Gbnr 196/147

Vi søker om oppføring av bolig type SKAGEN 120 fra Systemhus Norge AS portefølje av boliger. Det er i tillegg lagt til en garasje i betong som henger sammen med husets gavlvegg og med tilkomst til boligen fra denne. På garasjens tak er det lagt til rette for terrasse med tilkomst fra stue. Garasjen vil romme 2 biler og også gi bodplass.

Huset er et «typisk» vestlandshus med saltak og arker og vil stå godt til den øvrige bebyggelse i feltet. (Vi har nylig oppført et nærmest identisk hus på Langhaugane 28.) Det vil bli laget avgrensing mot nabotomter med naturstein og skråninger i terrenget for å unngå utgliding av masser inn i planert område. Dette vil også stabilisere grunnen mot tomtene og friarealet som grenser til bnr 147.

Ing. Taule AS

Karl Atle Taule
Daglig leder



Vedlegg nr. G- 2	Side 1 av 1
---------------------	----------------

Søknad om ansvarsrett

etter plan- og bygningsloven

Foretak nr av

Søknaden gjelder							
Eiendom/ byggested	Gnr.	Bnr.	Festenr.	Seksjonsnr.	Bygningsnr.	Bolignr.	Kommune
	196		147				Lindås
Adresse				Postnr.	Poststed		
Midtgardshøgda				5915	Hjelmås		

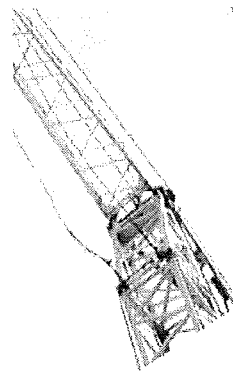


(1)

Foretak	
Foretak	Ing. Taule AS
Organisasjonsnr.	988103381
Adresse	Kvassnesvegen 33
Postnr.	5914
Poststed	Isdalstø
Kontaktperson	Karl Atle Taule
Telefon	56358555
Mobiltelefon	90866010
E-post	atle@ing-taule.no

Ansvarsområde						
Funksjon (SØK, PRO, UTF, kontroll)	Beskrivelse av ansvarsområdet	Tiltaks- klasse	Våre samsvarserklæringer/kontrollerklæringer vil foreligge ved: (sett X)			
			Søknad om ramme- tillatelse	Søknad om igangsettings- tillatelse/ ett-trinns søknad	Søknad om midlertidig brukstillatelse	Søknad om ferdigattest
SØK	Ansvarlig søker, hele prosjektet	1				
PRO	Grunn, terreng, arkitektur/tømrer, mur, våtrom	1		20/3-15		
UTF	Tømrer, ventilasjon, ildsted-stålpipeline	1				X

Godkjenning av foretak	
Foreligger sentral godkjenning Innenfor ansvarsområdene?	<input checked="" type="checkbox"/> Ja <input type="checkbox"/> Nei
Dekkes ansvarsområdet av sentral godkjenning	<input checked="" type="checkbox"/> Helt <input type="checkbox"/> Delvis <input type="checkbox"/> Nei
Hvis delvis, beskriv det som ikke dekkes (Er det behov for ytterligere plass, beskriv i eget vedlegg):	
Hvis nei eller delvis, legg ved "Vedlegg til søknad om ansvarsrett der foretaket ikke har sentral godkjenning".	

Erklæringer og underskrifter	
Foretaket er kjent med reglene om straff og sanksjoner i pbl kap 32 og at det kan medføre reaksjoner dersom det gis uriktige opplysninger.	
<input checked="" type="checkbox"/> Vi forplikter oss å stille med nødvendig kompetanse i tiltaket <input checked="" type="checkbox"/> Ansvarlig prosjekterende erklærer at prosjekteringen skal være planlagt, gjennomført og kvalitetssikret i henhold til pbl <input checked="" type="checkbox"/> Ansvarlig utførende erklærer at arbeidet ikke skal starte før det foreligger kvalitetssikret produksjonsunderlag for respektive del av utførelsen <input type="checkbox"/> Ansvarlig kontrollerende erklærer uavhengighet, jf. SAK10 § 14-1, og vil redegjøre for endringer som kan påvirke uavhengigheten	
Ansvarlig foretak	Ansvarlig søker for tiltaket
Foretak Ing. Taule AS	Foretak Ing. Taule AS
Dato 20/3-15	Dato 20/3-15
Underskrift 	Underskrift
Gjentas med blokkbokstaver Karl Atle Taule	Gjentas med blokkbokstaver Karl Atle Taule



43

Sentral godkjenning av foretak for ansvarsrett etter plan- og bygningsloven



DIREKTORATET FOR BYGGKVALITET

Sentral godkjenning for: **ING. TAULE AS**

Foretaket, med organisasjonsnummer 988103381, er gitt følgende sentrale godkjenning i medhold av plan- og bygningsloven av 27. juni 2008 § 22-1 og forskrift om byggesak av 26. mars 2010 nr 488 (SAK10)

- Utførelse av Overordnet ansvar for utførelse (bygning, anlegg eller konstruksjon, tekniske installasjoner) i tiltaksklasse 1
- Søker (for alle typer tiltak) i tiltaksklasse 1
- Prosjektering av Overordnet ansvar for prosjektering (bygning, anlegg eller konstruksjon, tekniske installasjoner) i tiltaksklasse 1

Godkjenningen er gyldig til 12.05.2017

Godkjenningen er bare gyldig dersom fastsatte gebyr for å inneha sentral godkjenning betales innen fristene. Det gjøres oppmerksom på at sentral godkjenning for ansvarsrett skal trekkes tilbake ved alvorlige eller gjentatte overtredelser av bestemmelser gitt i eller i medhold av plan- og bygningsloven.