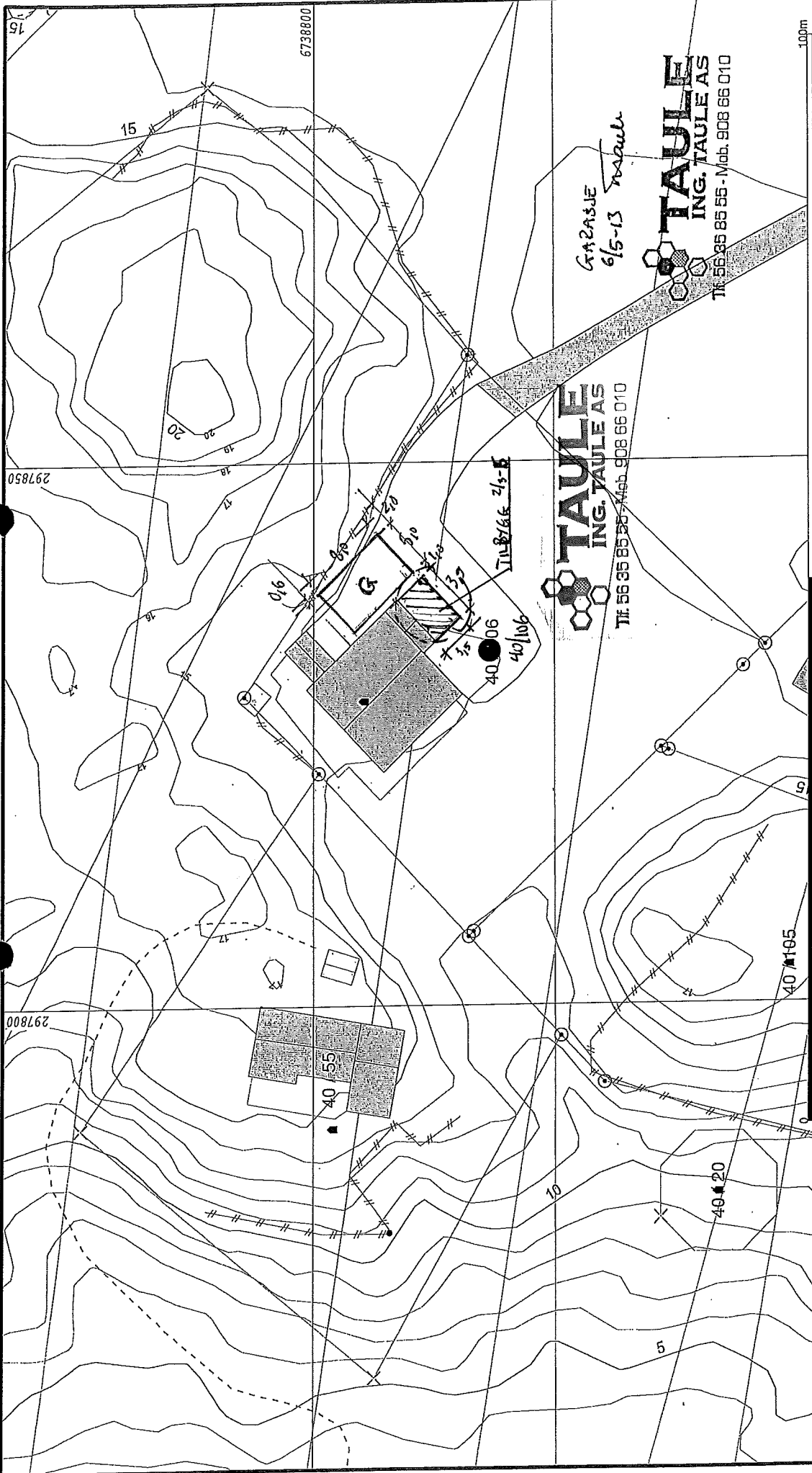




D1



		Målestokk 1:500	
		Lindås kommune Geodata avdeling	
Dato: 2013.05.06 S.ign: SJP		Gnr 40 bnr 106	

- Målte Grenser
- Registrerte Grenser
- Utefløtt grenser
- Terrangmålte grens
- Konstruert grensepunkt
- Bolig
- Bustad m/leilighet
- Våningshus
- Sjøre bustader
- Hytte/feriehus
- Garasje/uthus
- Industri/lager
- Andre bygg

Beliggenhet og høyder må oppfattes som orienterende.