



For matrikkelenhet:

Kommune:	1263 - LINDÅS	Utskriftsdato/klokkeslett:	26.03.2015 kl. 13:20
Gårdsnummer:	55	Produsert av:	Einar Rydland
Bruksnummer:	27	Attestert av:	Lindås kommune

Orientering om matrikkelbrev

Matrikkelbrevet er hjemlet i «Lov om egedomsregistrering» (matrikellova) av 17. juni 2005. Etter definisjonen i matrikellovens § 3 d) er matrikkelbrevet en attestert utskrift av matrikkelen som viser alle registrerte opplysninger om en matrikkelenhet ved oppgitt dato.

Om fullstendighet og nøyaktighet i matrikkelbrevet

Matrikkelen ble etablert ved konvertering av data fra tidligere registre. Det kan variere hvor gode disse dataene er med hensyn på fullstendighet og nøyaktighet. I enkelte tilfeller kan grensepunkt og grenselinjer mangle helt eller delvis eller være feil registrert. Det kan også være feil og mangler ved registrert bygnings- og adresseinformasjon. Fullstendighet og stedfestingsnøyaktighet er generelt bedre innenfor enn utenfor tettbygd strøk. Vær oppmerksom på at for mange matrikkelenheter og bygg hefter usikkerhet ved arealet som oppgis.

For utfyllende informasjon: www.kartverket.no/matrikkelbrev

Adresser

Adressetype **Adressenavn** **Adressekode** **Adressenr** **Kretser**
Adressetilleggsnavn
Vegadresse Trælandsvegen 1201 24 Grunnkrets 0108 HUNDVIN
Valgkrets: 6 SKODVIN
Kirkesogn: 07070305 Hundvin
Postnr.område: 5956 HUNDVIN
Tettsted:

Adressetype **Adressenavn** **Adressekode** **Adressenr** **Kretser**
Adressetilleggsnavn
Vegadresse Trælandsvegen 1201 26 Grunnkrets 0108 HUNDVIN
Valgkrets: 6 SKODVIN
Kirkesogn: 07070305 Hundvin
Postnr.område: 5956 HUNDVIN
Tettsted:

Bygning og bygningssending

Bygningsnr: 176 230 932

Løpnr:

Bygningssendingringskode: Bebygd areal: 0 Ant. boliger: 1 Datoer:
Bygningstype: Våningshus Bruksareal bolig: 0 Ant. etasjer: 1 Rammetillatelse:
Næringsgruppe: BRA annet: 0 Vannforsyning: Igangsettingstillatelse:
Bygningsstatus: Tatt i bruk Bruksareal totalt: 0 Avløp: Tatt i bruk:
Energikilder: Alternativt areal: 0 Har heis: Nei Midl. brukstillatelse:
 Alternativt areal 2: 0 Ferdiggattest:

Etasje

Etasje	Antall boenheter	BRA bolig	BRA annet	BRA totalt
H01	1	0.0	0.0	0.0

Bruksenheter

Adresse	Bruksenhetsnummer	Bruksenhetsstype	Bruksareal	Ant. rom	Kjøkkentilgang	Bad	WC	Matrikkelenhet
1201 Trælandsvegen 24	H0101	Bolig	0	0	0	0	0	55/27

Byggningsnr: 176 230 940

Løpenr:

Bygningssendingskode:

Bygningstype: Enebolig

Næringsgruppe:

Bygningsstatus: Tatt i bruk

Energikilder:

Bebygd areal:
Bruksareal bolig:
BRA annet:
Bruksareal totalt:
Alternativt areal:
Alternativt areal 2:
Oppvarming:

0
0
0
0
0
0

Ant. boliger: 1
Ant. etasjer: 1
Vannforsyning:
Avløp:
Har heis:
Nei
Midl. brukstillatelse:
Ferdigattest:

Datoer:

Rammetillatelse:

Igangsettningstillatelse:

Tatt i bruk:

Midl. brukstillatelse:

Ferdigattest:

Etasje

Etasje Antall boenheter BRA bolig BRA annet BRA totalt

H01 1 0.0 0.0 0.0

Bruksenheter

Adresse

1201 Trælandsvegen 26

Bruksenhetsnummer

H0101

Bruksenhetstype

Bolig

Bruksareal

0

Ant. rom

0

Kjøkkentilgang

0

Bad

0

WC

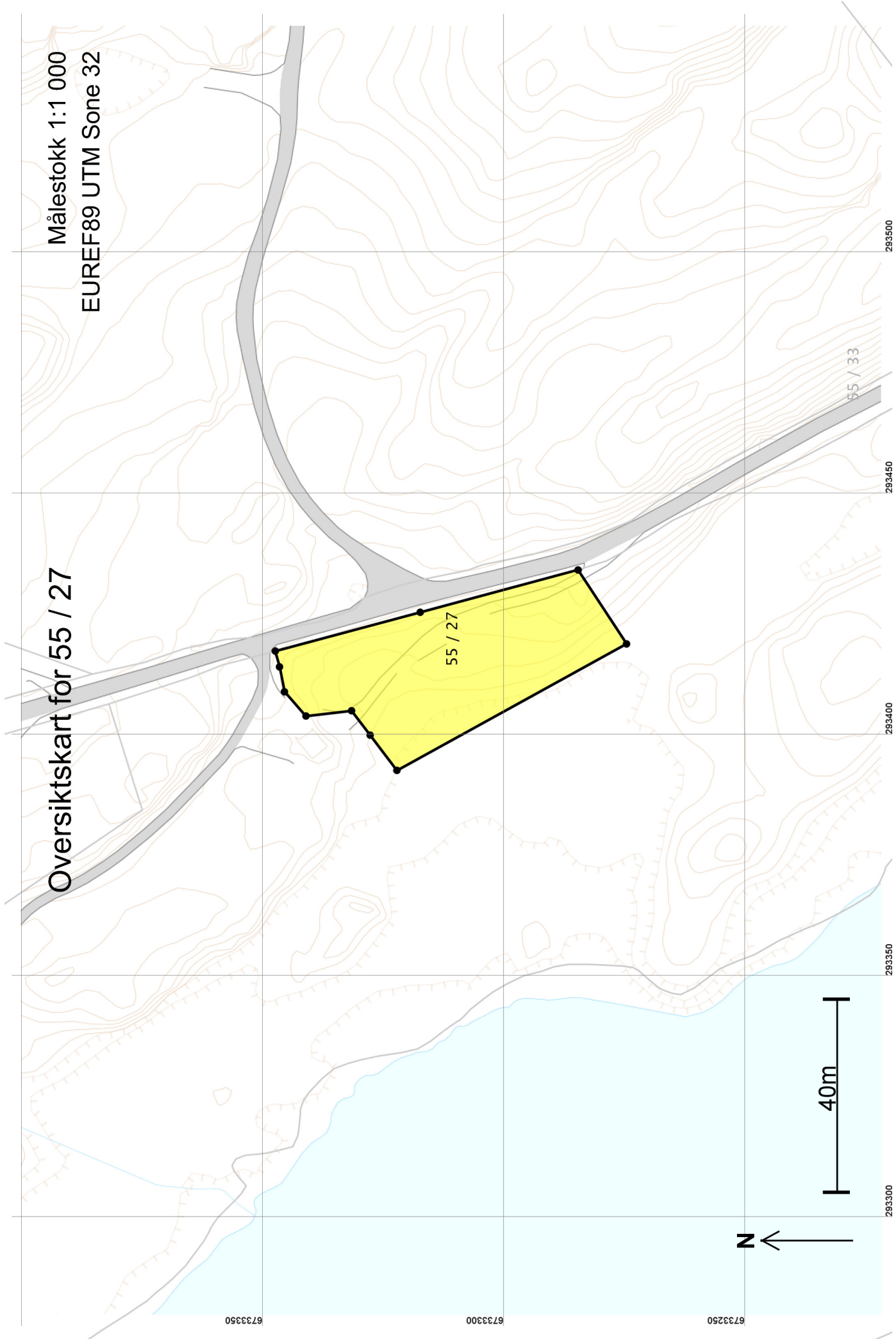
0

Matrikkelenhet

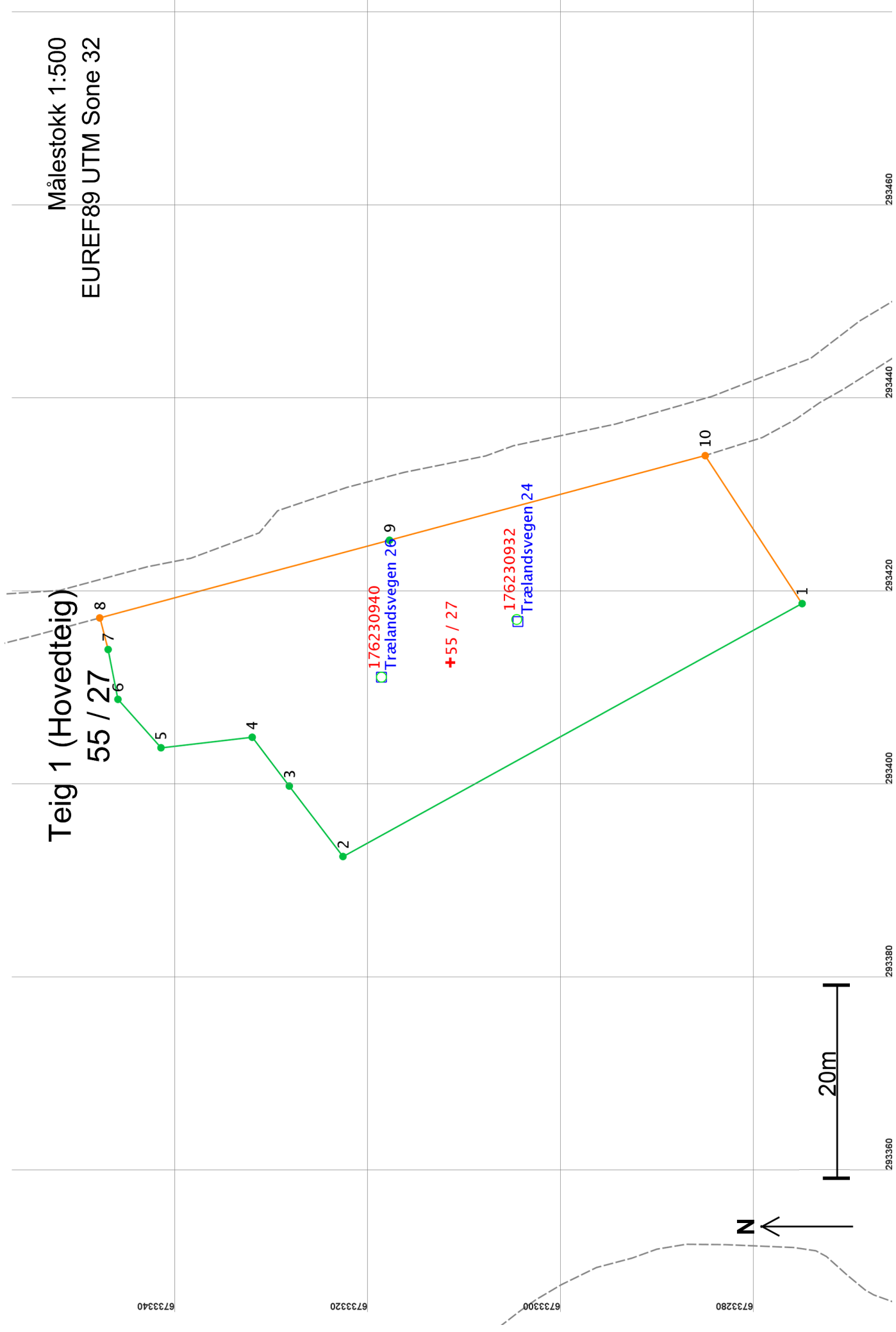
55/27

Oversiktskart for 55 / 27

Målestokk 1:1 000
EUREF89 UTM Sone 32



Målestokk 1:500
EUREF89 UTM Sone 32



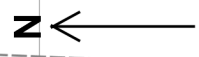
Teig 1 (Hovedteig)

55 / 27

176230940
Trælandsvegen 209

+55 / 27

176230932
Trælandsvegen 24



Areal og koordinater

Areal: 1 523,6

Arealmerknad:

Representasjonssystem: EUREF89 UTM Sone 32

Nord: 6733312

Øst: 293413

Grensepunkt / Grenselinje

Ytre avgrensing

Løpenr	Nord	Øst	Grensemerke nedsett i / Grensepunkttype / Lengde Hjelpelinjetype	Målemetode	Nøyaktighet	Radius
1	6733275,41	293418,63	Jord Offentlig godkjent grensemerke / 54,30 Ikke hjelpelinje	11 Terrengmålt: Totalstasjon	13	13
2	6733322,98	293392,44	Jord Offentlig godkjent grensemerke / 9,18 Ikke hjelpelinje	11 Terrengmålt: Totalstasjon	13	13
3	6733328,54	293399,74	Jord Offentlig godkjent grensemerke / 6,34 Ikke hjelpelinje	11 Terrengmålt: Totalstasjon	13	13
4	6733332,38	293404,79	Jord Offentlig godkjent grensemerke / 9,51 Ikke hjelpelinje	11 Terrengmålt: Totalstasjon	13	13
5	6733341,83	293403,70	Jord Offentlig godkjent grensemerke / 6,72 Ikke hjelpelinje	11 Terrengmålt: Totalstasjon	13	13
6	6733346,29	293408,72	Jord Offentlig godkjent grensemerke / 5,26 Ikke hjelpelinje	11 Terrengmålt: Totalstasjon	13	13
7	6733347,31	293413,88	Ikke spesifisert Ukjent	11 Terrengmålt: Totalstasjon	13	13
8	6733348,18	293417,15	Ikke spesifisert Geometrisk hjelpepunkt	63 Generert sirkelgeometri	500	500
9	6733318,16	293425,19	31,08 Ikke hjelpelinje Jord Offentlig godkjent grensemerke	11 Terrengmålt: Totalstasjon	13	13
10	6733285,45	293433,95	33,86 Ikke hjelpelinje Ikke spesifisert Geometrisk hjelpepunkt	63 Generert sirkelgeometri	500	500
			18,32 Ikke hjelpelinje			