

BILET SERIE FRÅ DYRKOLBOTN FJELLSTOVE

Alle bileta er tekne 23. mars 2015

1.

Teke frå fjellstova. Trollholehaugane midt på. Storfjellet i bakgrunnen.

2.

Avstandsbilete zooma. Trollholehaugane midt på. Storfjellet i bakgrunnen. Fjellstova utanfor venstre biletkant.

3.

Teke frå fjellstova. Trollholehaugane til venstre. Hosdalsleitet midt på. I horisonten Hjortavarden og Vasseggene. Hosdalen ligg mellom Hosdalsleitet og fjella.

4.

Teke frå p-plass ved Botnavatnet. Trollholehaugane. Fjellstova utanfor biletet til høgre.

5.

Teke frå p-plassen ved Botnavatnet. Trollholehaugane. Fjellstova kan skimtast bak terrengryggen lengst til høgre.

6.

Ut av kontorvinduet og opp mot Trollholehaugane. Her skimtar vi terrasse-fasongane som hindrar utløysning av ras.

7.

Her skimtar vi også terrasse – fasongane som hindrar utløysning av snøras i Trollholehaugane.

8.

Litt av terrengryggen nordaust for fjellstova

9.

Teke frå p-plass ved Botnavatnet. Mange snøras har gått frå fjellet, men alle går mot Botnavatnet. Trollhaugane startar i høgre biletkant.

10.

Teke frå fjellstova. Mange snøras kan skimtast i Eggjane


11.

Innzooming. Litt tydelegare bilete av snørasa i Eggjane.


ADDRESS 10



Teke frå fjellstova. Trollholehaugane midt på. Storfjellet i bakgrunnen.



Avstandsbillete zooma. Trollholehaugane midt på. Storfjellet i bakgrunnen. Fjellstova utanfor venstre biletkant.



Teke frå fjellstova. Trollholehaugane til venstre. Hosdalsleitet midt på. I horisonten Hjortavarden og Vasseggene. Hosdalen ligg mellom Hosdalsleitet og fjella.


A photograph of a snowy winter landscape. The scene is dominated by a dense forest of evergreen trees, their branches heavily laden with snow. In the background, a building with a dark roof is visible, partially obscured by the trees. The sky is a pale, overcast blue. The overall atmosphere is quiet and serene. The photograph is oriented vertically on the page.

Teke frå p-plass ved Botnavatnet. Trollholehaugane. Fjellstova utanfor biletet til høgre.


5




Teke frå p-plassen ved Botnavatnet. Trollholehaugane. Fjellstova kan skimtast bak
terrengryggen lengst til høgre.

A photograph showing a snowy landscape. In the foreground, a dark wooden railing is visible on the left side. The middle ground is dominated by a thick layer of snow, with several evergreen trees scattered throughout. The background shows a line of trees under a cloudy sky. The overall scene is a winter landscape.

Ut av kontorvinduet og opp mot Trollholehaugane. Her skimtar vi terrasse-fasongane som hindrar utløyssing av ras.

A photograph of a snowy winter landscape. In the foreground, a snow-covered path leads towards a building on the right. A silver SUV is parked near the building, and a small tractor is visible on the path. The background shows a snow-covered hillside with several bare trees and evergreens. The sky is a pale, overcast blue.

Her skimtar vi også terrasse – fasongane som hindrar utløyning av snøras i Trollholehaugane.




Litt av terrenngryggen nordaust for fjellstova


9



Teke frå p-plass ved Botnavatnet. Mange snøras har gått frå fjellet, men alle går mot Botnavatnet. Trollhaugane startar i høgre biletkant.



Teke frå fjellstova. Mange snørras kan skimtast i Eggjane



Innzooming. Litt tydelegare bilete av snørasa i Eggjane.