

D I

Målte Genser	Vannhus
Registrerte Grenser	Særlige bustader
Udefinerte grenser	Høyde/terras
Terrengmålte grense	Garage/uthus
Konstruert grensepunkt	Industri/lager
Bolig	Andre bygg
Bustad tilrettelighet	

Beliggenhet og høyder må oppfattes som orienterende

Tilleggsinformasjon:
SITUASJONSPLAN
 Mædaas Oppmåling
 11.01.2013
 Revidert: 17.03.2014
 01438-100



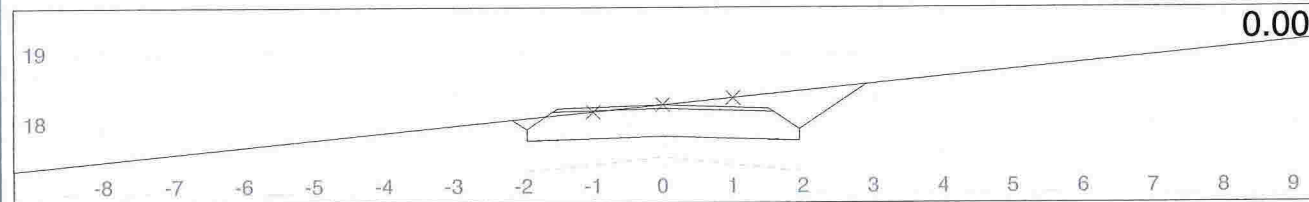
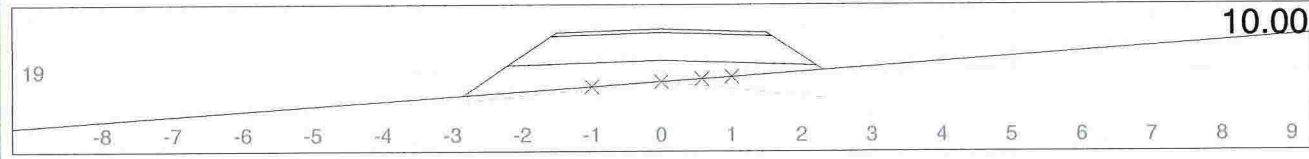
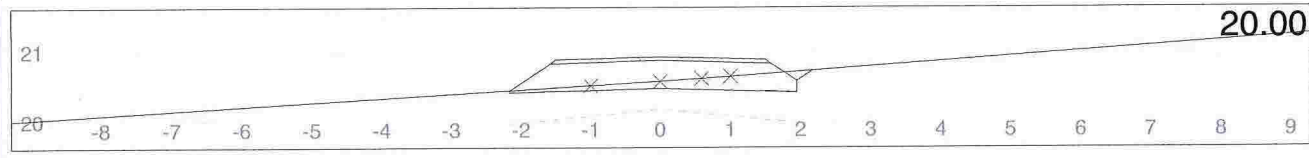
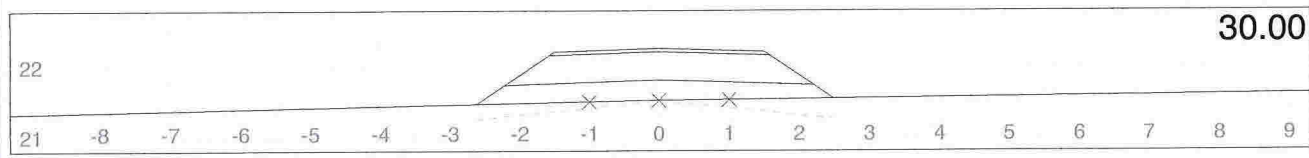
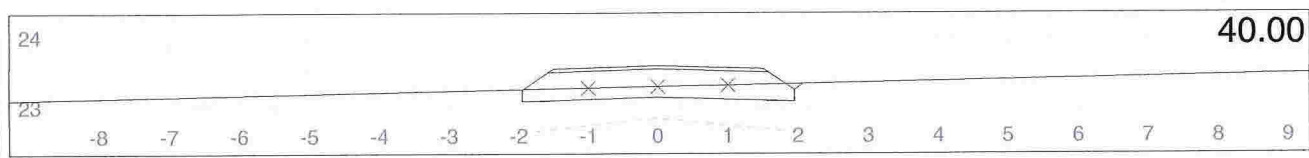
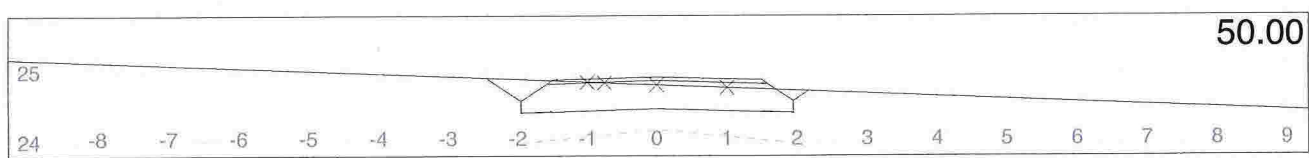
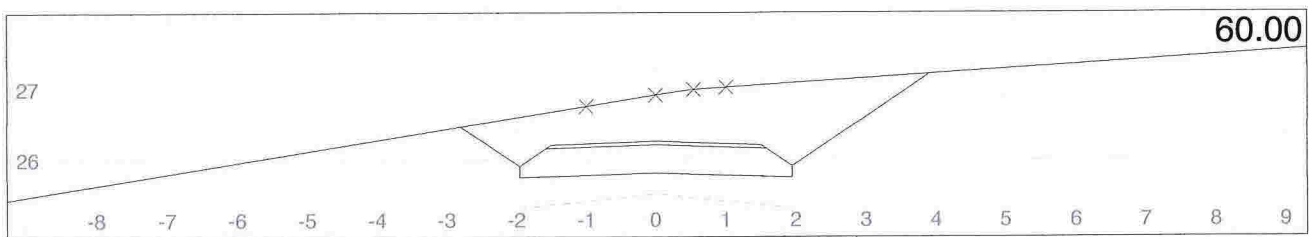
Lindås kommune
 Grodata avdeling

01438-100
 01438-100

Gnr 102 bnr 139



D II



Tverrprofiler veg til gnr.102 bnr.139.

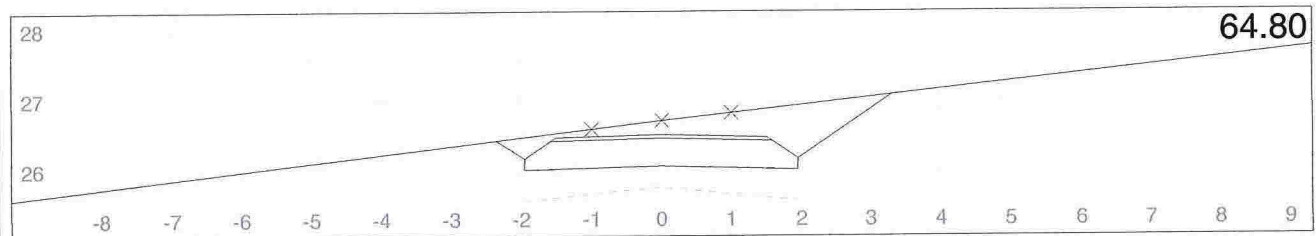
Medaas Oppmåling

Litevika 47, 5914 Isdalstio
Tlf: 48287186, E-Post: kjameda@online.no

Tegnet av km	Saksbehandler
Sidemannskontroll.	Prosjektansvarlig
Dato 16.03.2014	Målestokk 1: 100
Prosj.nr.	1: 100
Tegn.nr. 1	Rev.

Lima VVA 4.10.0.13 [Medaas Oppmåling og Målestokk], Parsell: Veg til 139

1 III



Tverrprofiler veg til gnr.102 bnr.139.

Medaas Oppmåling

Littlevika 47, 5914 Isdalstø
Tlf: 48287186, E-Post: kjameda@online.no

Tegnet av km	Saksbehandler
Sidemannskontr.	Prosjektansvarlig
Dato 16.03.2014	Målestokk 1: 100
Prosj.nr.	1: 100
Tegn.nr. 2	Rev.

Linn VVA-4.10.0.13 [Medaas Oppmåling og Minnasmåling] Parsell: Veg til 139