

<b>Søknad om tillatelse til tiltak</b> etter plan- og bygningsloven § 20-1		Berører tiltaket eksisterende eller fremtidige arbeidsplasser? <input type="checkbox"/> Ja <input checked="" type="checkbox"/> Nei
<input type="checkbox"/> <b>Rammetillatelse</b>		Hvis ja, skal samtykke innhentes fra Arbeidstilsynet før igangsetting av tiltaket. Byggblankett 5177 med vedlegg.
<input checked="" type="checkbox"/> <b>Ett-trinns søknadsbehandling</b> Oppfylles vilkårene for 3 ukers saksbehandling, jf. § 21-7 annet ledd? <input checked="" type="checkbox"/> Ja <input type="checkbox"/> Nei		Berører tiltaket byggverk oppført før 1850, jf. Kulturminneloven § 25, andre ledd? <input type="checkbox"/> Ja <input checked="" type="checkbox"/> Nei
<b>Søknad om ansvarsrett for ansvarlig søker</b> Foreligger sentral godkjenning? <input checked="" type="checkbox"/> Ja <input type="checkbox"/> Nei		Hvis ja, skal uttalelse fra fylkeskommunen foreligge før igangsetting av tiltaket.
Hvis nei, vedlegg byggblankett 5159.		Opplysninger gitt i søknad eller vedlegg til søknaden, herunder oppretting eller endring av matrikkelenhet, vil bli registrert i matrikkelen.

Søknaden gjelder							
Eiendom/ byggested	Gnr.	Bnr.	Festenr.	Seksjonsnr.	Byggningsnr.	Bolignr.	Kommune
	137	408					Lindås kommune
Planlagt bruk/formål	Adresse				Postnr.	Poststed	Bygn.typekode (jf. s. 2)
	Tømmervika 14				5911	ALVERSUND	
Tiltakets art pbl § 20-1 (flere kryss mulig)	<input checked="" type="checkbox"/> Bolig <input type="checkbox"/> Fritidsbolig <input type="checkbox"/> Garasje <input type="checkbox"/> Annet:		Beskriv				
	Nye bygg og anlegg	<input type="checkbox"/> Nytt bygg *)	<input type="checkbox"/> Parkeringsplass *)	<input type="checkbox"/> Anlegg	<input type="checkbox"/> Veg	<input type="checkbox"/> Vesentlig terrenginngrep	
	Endring av bygg og anlegg	<input checked="" type="checkbox"/> Tilbygg, påbygg, underbygg *)		<input type="checkbox"/> Fasade			
		<input type="checkbox"/> Konstruksjon	<input type="checkbox"/> Reparasjon	<input checked="" type="checkbox"/> Ombygging		<input type="checkbox"/> Anlegg	
	Endring av bruk	<input type="checkbox"/> Bruksendring	<input type="checkbox"/> Vesentlig endring av tidligere drift				
	Riving	<input type="checkbox"/> Hele bygg *)	<input type="checkbox"/> Deler av bygg *)	<input type="checkbox"/> Anlegg			
	Bygn.tekn. installasj.**)	<input type="checkbox"/> Nyanlegg *)	<input type="checkbox"/> Endring	<input type="checkbox"/> Reparasjon			
	Endring av bruks-enhet i bolig	<input type="checkbox"/> Oppdeling	<input type="checkbox"/> Sammenføyning				
	Innhegning, skilt	<input type="checkbox"/> Innhegning mot veg	<input type="checkbox"/> Reklame, skilt, innretning e.l.				
Oppretting/endring av matrikkelenhet ***)	<input type="checkbox"/> Grunneiendom *)	<input type="checkbox"/> Anleggseiendom *)	<input type="checkbox"/> Festegrunn over 10 år *)	<input type="checkbox"/> Arealoverføring *)			
*) Byggblankett 5175 fylles ut og vedlegges. (Vedlegg gruppe A)      **) Gjelder kun når installasjonen ikke er en del av et større tiltak.      ***) Unntatt fra krav om ansvarsrett. Behandles etter matrikkelloven. Registrert eier underskriver i feltet for tiltakshaver.							

Vedlegg				
Beskrivelse av vedlegg	Gruppe	Nr. fra - til	Ikke relevant	
Opplysninger om tiltakets ytre rammer og bygningsspesifikasjon (Byggblankett 5175)	A	1 - 1	<input type="checkbox"/>	<input type="checkbox"/>
Dispensasjonssøknad (begrunnelse/vedtak) (pbl kap. 19)	B	-	<input type="checkbox"/>	<input type="checkbox"/>
Nabovarsling (gjenpart/nabomerknader/kommentarer til nabomerknader)	C	1 - 4	<input type="checkbox"/>	<input type="checkbox"/>
Situasjonsplan, avkjørselsplan bygning/eiendom	D	1 - 1	<input type="checkbox"/>	<input type="checkbox"/>
Tegninger	E	1 - 5	<input type="checkbox"/>	<input type="checkbox"/>
Redegjørelser/kart	F	-	<input type="checkbox"/>	<input type="checkbox"/>
Søknad om ansvarsrett/gjennomføringsplan	G	1 - 3	<input type="checkbox"/>	<input type="checkbox"/>
Boligspesifikasjon i Matrikkelen	H	-	<input type="checkbox"/>	<input type="checkbox"/>
Uttalelse/vedtak fra annen offentlig myndighet	I	-	<input type="checkbox"/>	<input type="checkbox"/>
Rekvisisjon av oppmålingsforretning	J	-	<input type="checkbox"/>	<input type="checkbox"/>
Andre vedlegg	Q	-	<input type="checkbox"/>	<input type="checkbox"/>

Erklæring og underskrift			
Ansvarlig søker bekrefter at hele tiltaket belegges med ansvar, og dekker kravene i henhold til plan- og bygningsloven. En er kjent med reglene om straff og sanksjoner i pbl kap. 32 og at det kan medføre reaksjoner dersom det gis uriktige opplysninger.			
Ansvarlig søker for tiltaket		Tiltakshaver	
Foretak Langenes Bygg A/S	Org.nr. 979 523 947	Navn Sissel og Finn Christian Lundbo	
Adresse Kvassnesvegen 19		Adresse Tømmervika 14	
Postnr. 5914	Poststed Isdalstø	Postnr. 5911	Poststed ALVERSUND
Kontaktperson		Telefon 56 35 74 10	Mobiltelefon
E-post post@langenesbygg.no		Eventuelt organisasjonsnummer	
Dato 31.03.14	Underskrift <i>Vidar Langenes</i>	E-post FLUNDBO@CSC.COM	Telefon (dagtid) 48086354
Gjentas med blokkbokstaver Vidar Langenes		Dato 31.03.14	Underskrift <i>Sissel Lundbo, Finn Christian Lundbo</i>
Gjentas med blokkbokstaver Sissel Lundbo - Finn Christian Lundbo			

## Opplysninger om tiltakets ytre rammer og bygningsspesifikasjon

Vedlegg til Byggblankett 5174

Beskrivelse av hvordan tiltaket oppfyller byggesaksbestemmelsene, planbestemmelsene og planvedtak etter plan- og bygningsloven (pbl) innenfor angitte områder

Opplysningene gjelder							
Eiendom/ byggsted	Gnr.	Bnr.	Festnr.	Seksjonsnr.	Bygningsnr.	Bolignr.	Kommune
	137 408				Lindås kommune		
Adresse				Postnr.	Poststed		
Tømmervika 14				5911	ALVERSUND		

Forhåndskonferanse	
Pbl § 21-1	Forhåndskonferanse er avholdt og referat foreligger <input type="checkbox"/> Ja <input checked="" type="checkbox"/> Nei

Dispensasjonssøknad og fravik fra TEK10			
Pbl Kap. 19	Det søkes dispensasjon fra bestemmelsene i: (begrunnelse for dispensasjon gis på eget ark)		Vedlegg nr.
	<input type="checkbox"/> Plan- og bygningsloven med forskrifter	<input type="checkbox"/> Kommunale vedtekter/ forskrifter til pbl	B -
	<input type="checkbox"/> Arealplaner	<input type="checkbox"/> Vegloven	
Pbl § 31-2	Det søkes om fravik fra TEK for eksisterende byggverk (pbl § 31-2)		Vedlegg nr.
	Redegjørelse i eget vedlegg		B -

Arealdisponering						
Planstatus mv.	Sett kryss for gjeldende plan					
	<input type="checkbox"/> Arealdel av kommuneplan	<input checked="" type="checkbox"/> Reguleringsplan		<input type="checkbox"/> Bebyggelsesplan		
	Navn på plan Alversund utmark. gnr. 137 bnr. 13 m.fl					
Reguleringsformål i arealdel av kommuneplan/reguleringsplan/bebyggelsesplan - beskriv						
Velg aktuell kolonne iht. beregningsregel angitt i gjeldende plan*						
	%-BYA	BYA	%-BRA / %-TU	BRA	U-grad	
a. Grad av utnyttning iht. gjeldende plan	%	m <sup>2</sup>	%	m <sup>2</sup>		
Tomtearealet	b. Byggeområde/grunneiendom**	1262 m <sup>2</sup>		m <sup>2</sup>	m <sup>2</sup>	
	c. Ev. areal som trekkes fra iht. beregn.regler	- m <sup>2</sup>		- m <sup>2</sup>		
	d. Ev. areal som legges til iht. beregn.regler				+ m <sup>2</sup>	
	e. Beregnet tomteareal (b - c) eller (b + d)	= 1262 m <sup>2</sup>		= 0 m <sup>2</sup>	= 0 m <sup>2</sup>	
Grad av utnyttning	Arealbenevnelser	BYA	BYA	BRA	BRA	BTA
	f. Beregnet maks. byggeareal iht. plan (jf. a. og e.)	0 m <sup>2</sup>	0 m <sup>2</sup>	0 m <sup>2</sup>	0 m <sup>2</sup>	0 m <sup>2</sup>
	g. Areal eksisterende bebyggelse	138 m <sup>2</sup>	m <sup>2</sup>	m <sup>2</sup>	m <sup>2</sup>	m <sup>2</sup>
	h. Areal som skal rives	- m <sup>2</sup>	- m <sup>2</sup>	- m <sup>2</sup>	- m <sup>2</sup>	- m <sup>2</sup>
	i. Areal ny bebyggelse	+ 31 m <sup>2</sup>	+ m <sup>2</sup>	+ m <sup>2</sup>	+ m <sup>2</sup>	+ m <sup>2</sup>
	j. Parkeringsareal på terreng	+ 20 m <sup>2</sup>	+ m <sup>2</sup>	+ m <sup>2</sup>	+ m <sup>2</sup>	
	k. Areal byggesak	= 189 m <sup>2</sup>	= 0 m <sup>2</sup>	= 0 m <sup>2</sup>	= 0 m <sup>2</sup>	= 0 m <sup>2</sup>
Beregnet grad av utnyttning (jf. e. og k.)***		14,98 %	0 m <sup>2</sup>	%	0 m <sup>2</sup>	
Bygnings- opplysninger som føres i Matrikkelen	i. Åpne arealer som inngår i k		- m <sup>2</sup>	- m <sup>2</sup>		
	j. Parkeringsareal på terreng		- 20 m <sup>2</sup>	- m <sup>2</sup>		
	m. Areal matrikkelen = k - l - j		= 169 m <sup>2</sup>	= 0 m <sup>2</sup>	= 0 m <sup>2</sup>	
	Antall etasjer	Antall bruksenheter bolig	Boliger	Boliger	Boliger	
	1	1	m <sup>2</sup>	m <sup>2</sup>	m <sup>2</sup>	
	Antall bruksenheter annet	Annet	Annet	Annet		
		m <sup>2</sup>	m <sup>2</sup>	m <sup>2</sup>		
Redegjørelser	* Skal beregning av utnyttingsgrad skje etter annen regel, beskriv nærmere				Vedlegg nr. D -	
	** Dersom areal i rad b ikke er fremkommet av målebrev, beskriv nærmere				Vedlegg nr. D -	
	*** Vis ev. underlag for beregningen av grad av utnyttning i vedlegg				Vedlegg nr. D -	

Bygningsopplysninger som føres i matrikkelen		
Næringsgruppekode X	Oppgi kode for hvilken næring brukeren av bygningen tilhører. Bygninger som brukes til flere formål skal kodes etter den næringen som opptar størst del av arealet. <b>Unntak:</b> Næringsgruppekode «X» skal kun brukes når bygget bare har areal til boligformål.	
Næringsgrupper – gyldige koder		
A Jordbruk, skogbruk og fiske	H Transport og lagring	P Undervisning
B Bergverksdrift og utvinning	I Overnattings- og serveringsvirksomhet	Q Helse- og sosialtjenester
C Industri	J Informasjon og kommunikasjon	R Kulturell virksomhet, underholdning og fritidsaktiviteter
D Elektrisitets-, gass-, damp- og varmtvannsforsyning	K Finansierings- og forsikringsvirksomhet	S Annen tjenesteyting
E Vannforsyning, avløps- og renovasjonsvirksomhet	L Omsetning og drift av fast eiendom	T Lønnet arbeid i private husholdninger
F Bygge- og anleggsvirksomhet	M Faglig, vitenskapelig og teknisk tjenesteyting	U Internasjonale organisasjoner og organer
G Varehandel, reparasjon av motorvogner	N Forretningsmessig tjenesteyting	X Bolig
	O Offentlig administrasjon og forsvar, trykdeordninger underlagt offentlig forvaltning	Y Annet som ikke er næring.

Plassering av tiltaket		
Kan høyspent kraftlinje være i konflikt med tiltaket?	<input type="checkbox"/> Ja <input checked="" type="checkbox"/> Nei	Vedlegg nr. Q –
Hvis ja, må avklaring med berørt rettighetshaver være dokumentert		
Kan vann og avløpsledninger være i konflikt med tiltaket?	<input type="checkbox"/> Ja <input checked="" type="checkbox"/> Nei	Vedlegg nr. Q –
Hvis ja, må avklaring med berørt rettighetshaver være dokumentert		

Krav til byggegrunn (pbl § 28-1)			
Skal byggverket plasseres i område med fare for:			
<b>Flom</b> (TEK10 § 7-2)	Skal byggverket plasseres i flomutsatt område? <input checked="" type="checkbox"/> Nei <input type="checkbox"/> Ja Hvis ja, angi sikkerhetsklasse:	<input type="checkbox"/> F1 (liten konsekvens og sannsynlighet lavere enn 1/20 år) <input type="checkbox"/> F2 (middels konsekvens og sannsynlighet lavere enn 1/200 år) <input type="checkbox"/> F3 (stor konsekvens og sannsynlighet lavere enn 1/1000 år)	Vedlegg nr. F –
<b>Skred</b> (TEK10 § 7-3)	Skal byggverket plasseres i skredutsatt område? <input checked="" type="checkbox"/> Nei <input type="checkbox"/> Ja Hvis ja, angi sikkerhetsklasse:	<input type="checkbox"/> S1 (liten konsekvens og sannsynlighet lavere enn 1/100 år) <input type="checkbox"/> S2 (middels konsekvens og sannsynlighet lavere enn 1/1000 år) <input type="checkbox"/> S3 (stor konsekvens og sannsynlighet lavere enn 1/5000 år)	Vedlegg nr. F –
<b>Andre natur- og miljøforhold</b> (pbl § 28-1)	<input checked="" type="checkbox"/> Nei <input type="checkbox"/> Ja Dersom ja, beskriv kompenserende tiltak i vedlegg		Vedlegg nr. F –

Tilknytning til veg og ledningsnett			
<b>Adkomst</b> vegloven §§ 40-43 pbl § 27-4	Gir tiltaket ny/ændret adkomst? <input type="checkbox"/> Ja <input checked="" type="checkbox"/> Nei	Tomta har adkomst til følgende veg som er opparbeidet og åpen for alminnelig ferdsel: <input type="checkbox"/> Riksveg/fylkesveg Er avkjøringstillatelse gitt? <input type="checkbox"/> Ja <input type="checkbox"/> Nei <input checked="" type="checkbox"/> Kommunal veg Er avkjøringstillatelse gitt? <input checked="" type="checkbox"/> Ja <input type="checkbox"/> Nei <input type="checkbox"/> Privat veg Er vegrett sikret ved tinglyst erklæring? <input type="checkbox"/> Ja <input type="checkbox"/> Nei	
<b>Vannforsyning</b> pbl § 27-1	Tilknytning i forhold til tomta <input checked="" type="checkbox"/> Offentlig vannverk <input type="checkbox"/> Privat vannverk <input type="checkbox"/> Annen privat vannforsyning, innlagt vann <input type="checkbox"/> Annen privat vannforsyning, ikke innlagt vann Dersom vanntilførsel forutsetter tilknytning til annen privat ledning eller krysser annens grunn, foreligger rettighet ved tinglyst erklæring? <input type="checkbox"/> Ja <input type="checkbox"/> Nei	Beskriv	Vedlegg nr. Q –
<b>Avløp</b> pbl § 27-2	Tilknytning i forhold til tomta <input checked="" type="checkbox"/> Offentlig avløpsanlegg <input type="checkbox"/> Privat avløpsanlegg Dersom avløpsanlegg forutsetter tilknytning til annen privat ledning eller krysser annens grunn, foreligger rettighet ved tinglyst erklæring? <input type="checkbox"/> Ja <input type="checkbox"/> Nei	Skal det installeres vannklosett? <input type="checkbox"/> Ja <input checked="" type="checkbox"/> Nei Foreligger utslippstillatelse? <input type="checkbox"/> Ja <input type="checkbox"/> Nei	Vedlegg nr. Q –
<b>Overvann</b>	Takvann/overvann føres til: <input type="checkbox"/> Avløpssystem <input checked="" type="checkbox"/> Terreng		Vedlegg nr. Q –

Løfteinnretninger		
Er det i bygningen løfteinnretninger som omfattes av TEK10?: <input type="checkbox"/> Ja <input checked="" type="checkbox"/> Nei	Søkes det om slik innretning installert?: <input type="checkbox"/> Ja <input checked="" type="checkbox"/> Nei	Hvis ja, sett X <input type="checkbox"/> Heis <input type="checkbox"/> Trappeheis <input type="checkbox"/> Løfteplattform <input type="checkbox"/> Rulletrapp eller rullende fortau

Vedlegg nr.

C - /



## Opplysninger gitt i nabovarsel sendes kommunen sammen med søknaden

(Gjenpart av nabovarsel)

plan- og bygningsloven av 27. juni 2008 nr. 71 § 21-3

Tiltak på eiendommen:					
Gnr.	Bnr.	Festenr.	Seksjonsnr.	Eiendommens adresse	Postnr.   Poststed
137	408			TOMMERVIKA 14	5911 ALVERSUND
Eier/fester			Kommune		
SISSEL OG FINN CHRISTIAN LUNDBO			LINDÅS		

Det varsles herved om					
<input type="checkbox"/> Nybygg	<input type="checkbox"/> Anlegg	<input type="checkbox"/> Endring av fasade	<input type="checkbox"/> Riving		
<input checked="" type="checkbox"/> Påbygg/tilbygg	<input type="checkbox"/> Skilt/reklame	<input type="checkbox"/> Innhegning mot veg	<input type="checkbox"/> Bruksendring		
<input type="checkbox"/> Midlertidig bygning, konstruksjon eller anlegg	<input type="checkbox"/> Antennesystem	<input type="checkbox"/> Oppretting/ending av matrikkelenhet (eiendomsdeling) eller bortfeste	<input type="checkbox"/> Annet		
Dispensasjon etter plan- og bygningsloven kapittel 19					
<input type="checkbox"/> Plan- og bygningsloven med forskrifter	<input type="checkbox"/> Kommunale vedtekter	<input type="checkbox"/> Arealplaner	<input type="checkbox"/> Vegloven	Vedlegg nr. B -	

Arealdisponering		
Sett kryss for gjeldende plan		
<input type="checkbox"/> Arealdel av kommuneplan	<input type="checkbox"/> Reguleringsplan	<input type="checkbox"/> Bebyggelsesplan
Navn på plan		

Beskriv nærmere hva nabovarslet gjelder	
BOD, VINTERHAGE OG TERRASSE	
Vedlegg nr. Q -	

Spørsmål vedrørende nabovarsel rettes til			
Foretak/tiltakshaver			
Kontaktperson, navn	E-post	Telefon	Mobil
FINN CHRISTIAN LUNDBO	FLUNDBO@CSC.COM	48086354	
Søknaden kan ses på hjemmeside: (ikke obligatorisk)			

Merknader sendes til	
Eventuelle merknader skal være mottatt innen 2 uker etter at dette varsel er sendt. Ansvarlig søker/tiltakshaver skal sammen med søknad sende innkomne merknader og redegjøre for ev. endringer.	
Navn	Postadresse
FINN CHRISTIAN LUNDBO	TOMMERVIKA 14
Postnr.   Poststed	E-post
5911 ALVERSUND	FLUNDBO@CSC.COM

Følgende vedlegg er sendt med nabovarslet			
Beskrivelse av vedlegg	Gruppe	Nr. fra - til	Ikke relevant
Dispensasjonssøknad/vedtak	B		<input checked="" type="checkbox"/>
Situasjonsplan	D	1-1	<input type="checkbox"/>
Tegninger snitt, fasade	E	1-11	<input type="checkbox"/>
Andre vedlegg	Q		<input checked="" type="checkbox"/>

Underskrift		
Tilsvarende opplysninger med vedlegg er sendt i nabovarsel til berørte naboer og gjenboere. Mottagere av nabovarsel fremgår av kvittering for nabovarsel.		
Sted	Dato	Underskrift ansvarlig søker eller tiltakshaver
Alver	19/3-14	Fin Chr. Lundbo
		Gjentas med blokkbokstaver
		FINN CHR. LUNDBO

**Kvittering for nabovarsel** sendes kommunen sammen med søknaden

Nabovarsel kan enten sendes som rekommandert sending eller overleveres personlig mot kvittering. Ved personlig overlevering vil signatur gjelde som bekreftelse på at varslet er mottatt. Det kan også signeres på at man gir samtykke til tiltaket.

<b>Tiltaket gjelder</b>							
Eiendom/ byggested	Gnr.	Bnr.	Festenr.	Seksjonsnr.	Bygningsnr.	Bolignr.	Kommune
	137 408						LINDAS
	Adresse			Postnr.	Poststed		
	TØMMERVIKA 14			5911	ALVERSUND		

Følgende naboer har mottatt eller fått rek. sending av vedlagte nabovarsel med tilhørende vedlegg:

<b>Nabo-/gjenboerielendom</b>				<b>Eier/fester av nabo-/gjenboerielendom</b>			
Gnr.	Bnr.	Festenr.	Seksjonsnr.	Eiers/festers navn			
137	388			TERJE FOSS			
Adresse				Adresse			
TØMMERVIKA 1				TØMMERVIKA 1			
Postnr.	Poststed			Postnr.	Poststed	Poststedets reg.nr.	
5911	ALVERSUND			5911	ALVERSUND		
Personlig kvittering for	Dato	Sign.		Personlig kvittering for	Dato	Sign.	
<input checked="" type="checkbox"/> mottatt varsel	18/3-14	<i>[Signature]</i>		<input checked="" type="checkbox"/> samtykke til tiltaket	18/3-14	<i>[Signature]</i>	

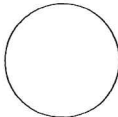
<b>Nabo-/gjenboerielendom</b>				<b>Eier/fester av nabo-/gjenboerielendom</b>			
Gnr.	Bnr.	Festenr.	Seksjonsnr.	Eiers/festers navn			
137	365			VIVI OG RAGNAR BERGESEN			
Adresse				Adresse			
TØMMERVIKA 12				TØMMERVIKA 12			
Postnr.	Poststed			Postnr.	Poststed	Poststedets reg.nr.	
5911	ALVERSUND			5911	ALVERSUND		
Personlig kvittering for	Dato	Sign.		Personlig kvittering for	Dato	Sign.	
<input checked="" type="checkbox"/> mottatt varsel	18/03 14	<i>[Signature]</i>		<input checked="" type="checkbox"/> samtykke til tiltaket	18/3 2014	<i>[Signature]</i>	


<b>Nabo-/gjenboerielendom</b>				<b>Eier/fester av nabo-/gjenboerielendom</b>			
Gnr.	Bnr.	Festenr.	Seksjonsnr.	Eiers/festers navn			
137	13			LINDAS KOMMUNE			
Adresse				Adresse			
FELLES POSTMOTTAK				KVERNIVUS			
Postnr.	Poststed			Postnr.	Poststed	Poststedets reg.nr.	
5914	ISDALSTØ			5914	ISDALSTØ		
Personlig kvittering for	Dato	Sign.		Personlig kvittering for	Dato	Sign.	
<input type="checkbox"/> mottatt varsel				<input type="checkbox"/> samtykke til tiltaket	19.3.14	<i>[Signature]</i>	

<b>Nabo-/gjenboerielendom</b>				<b>Eier/fester av nabo-/gjenboerielendom</b>			
Gnr.	Bnr.	Festenr.	Seksjonsnr.	Eiers/festers navn			
137	769			LINDAS KOMMUNE			
Adresse				Adresse			
FELLES POSTMOTTAK				KVERNIVUS			
Postnr.	Poststed			Postnr.	Poststed	Poststedets reg.nr.	
5914	ISDALSTØ			5914	ISDALSTØ		
Personlig kvittering for	Dato	Sign.		Personlig kvittering for	Dato	Sign.	
<input type="checkbox"/> mottatt varsel				<input type="checkbox"/> samtykke til tiltaket	19.3.59/14	<i>[Signature]</i>	

<b>Nabo-/gjenboerielendom</b>				<b>Eier/fester av nabo-/gjenboerielendom</b>			
Gnr.	Bnr.	Festenr.	Seksjonsnr.	Eiers/festers navn			
Adresse				Adresse			
Postnr.	Poststed			Postnr.	Poststed	Poststedets reg.nr.	
Personlig kvittering for	Dato	Sign.		Personlig kvittering for	Dato	Sign.	
<input type="checkbox"/> mottatt varsel				<input type="checkbox"/> samtykke til tiltaket			

Det er per dags dato innlevert rekommandert sending til ovennevnte adressater.

Samlet antall sendinger: \_\_\_\_\_ Sign. 



**Matrikkelrapport** MAT0002

Kommune: 1263 LINDÅS

## Naboliste for 137 / 408

Komm.	Matrikkelnr	Rolle	Status	Eier	Bruksenhet	Adresse	Andel
1263	137 / 13	H		LINDÅS KOMMUNE		Felles postmottak Kvernhusmyrane 20 5914 ISDALSTØ	1 / 1
1263	137 / 365	H		BERGESEN RAGNAR LORENTS		TØMMERVIKA 12 5911 ALVERSUND	1 / 2
		H		BERGESEN VIVI ELISABETH		TØMMERVIKA 12 5911 ALVERSUND	1 / 2
1263	137 / 388	H		FOSS TERJE		TØMMERVIKA 1 5911 ALVERSUND	1 / 1
1263	137 / 769	KE		LINDÅS KOMMUNE		Felles postmottak Kvernhusmyrane 20 5914 ISDALSTØ	

C-3

C-4

# Naboerklæring

Vedkommende redusert avstand til nabogrense i samsvar med plan- og bygningslova 2008 § 29-4.

Eigar av eigedomen gnr. 137 bnr. 365, fnr. \_\_\_\_\_

Navn: RAGNAR LORENTS BERGESEN og VIVI ELISABETH BERGESEN

Adresse: TØMMERVIKA 12

erklærer med dette at det på naboeigedomen gnr. 137 bnr. 408 fnr. \_\_\_\_\_,

Navn: FINN CHRISTIAN LUNDBO og SISSEL MARØY LUNDBO

Adresse: TØMMERVIKA 14

kan først opp bygning/tilbygg/garasje inntil 3 meter frå eigedomsgrense, jf. Plan- og bygningslova 2008 § 29-4.

Tiltaket er vist på vedlagt situasjonsplan av (dato) 23.02.2014

Alt.1.

Eg er kjend med at eg fråskriv meg retten til å føra opp tiltak på min eigedom nærare ovannemnde tiltak enn det som er fastsett i lova, om avstand mellom tiltak.

Eg gjev med dette erklæring om at ovannemnde eigedom får løyve til å plassera tiltaket 3 m, frå grenselinja mot min eigedom jf. Pbl § 29-4.

Denne erklæringa kan tinglysast som hefte på min eigedom.

Alt.2.

Vilkåret for mitt samtykkje er at tiltaket på naboeigedomen vert utført brannteknisk på ein slik måte at det ikkje får konsekvensar for min rett til å føra opp tiltak på min eigedom etter gjeldande plan- og bygningslov med forskrifter.

Eg gjev med dette erklæring om at ovannemnde eigedom får løyve til å plassera tiltaket 3 m, frå grenselinja mot min eigedom jf. Pbl § 29-4.

Denne erklæringa kan tinglysast som hefte på min eigedom.

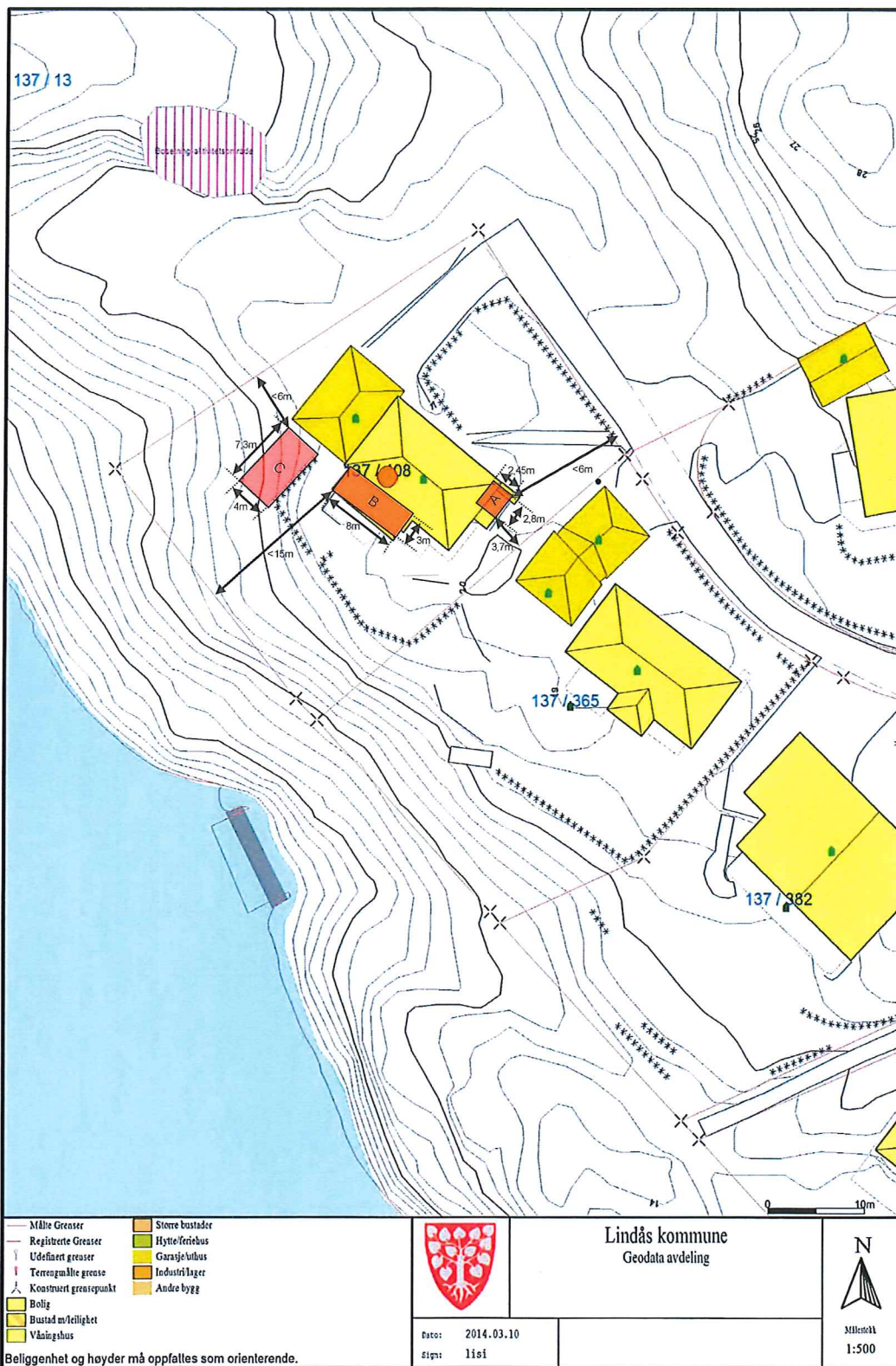
(stad) Alvermarka den (dato) 26/3-2014

(Signatur) Ragnar Bergesen,

(Signatur) Vivi Bergesen

Underskrift av eigar(ar) til gnr. 137 bnr. 365 fnr. \_\_\_\_\_

D-1



Rev.	Dato	Beskrivelse	Sign.
A	23.02.2014	Bud på plan	FCL
B	23.02.2014	Viretting	FCL
C	23.02.2014	Terrasse	FCL

PROJEKT:  
Tømmervika 14, 5911 ALVERSUND  
Gnr. 137 Bnr. 408

TEIENING:  
SITUASJONSKART

BYGGJER:  
SIVEL MANDY OG FINN CHRISTIAN LUNDBO

MÅLESTOKK: 1:500  
DATO: 23.02.2014

TEIENING:  
Finn Christian Lundbo

TEIENING:  
A0215

MareNor  
MareNorLundbo ©



Vedlegg nr.

G- 1

Side

1 av 1



## Søknad om ansvarsrett

etter plan- og bygningsloven

Søknaden gjelder							
Eiendom/ byggested	Gnr.	Bnr.	Festenr.	Seksjonsnr.	Bygningsnr.	Bolignr.	Kommune
	137	408					Lindås kommune
	Adresse			Postnr.	Poststed		
	Tømmervika 14			5911	ALVERSUND		


Foretak			
Foretak			Organisasjonsnr.
Langenes Bygg A/S			979 523 947
Adresse		Postnr.	Poststed
Kvassnesvegen 19		5914	Isdalstø
Kontaktperson		Telefon	
Vidar Langenes		56 35 74 10	
E-post		Mobiltelefon	
post@langenesbygg.no			

Ansvarsområde						
Funksjon (SØK, PRO, UTF, kontroll)	Beskrivelse av ansvarsområdet	Tiltaks- klasse	Våre samsvarserklæringer/kontrollerklæringer vil foreligge ved: (sett X)			
			Søknad om ramme- tillatelse	Søknad om igangsettings- tillatelse/ ett-trinns søknad	Søknad om midlertidig brukstillatelse	Søknad om ferdigattest
SØK	Søkerfunksjonen	1				
PRO	Prosjekterende for bygninger og installasjoner	1		X		
UTF	Utførende for bygninger og installasjoner	1				X

Godkjenning av foretak	
Foreligger sentral godkjenning innenfor ansvarsområdene?	<input checked="" type="checkbox"/> Ja <input type="checkbox"/> Nei
Dekkes ansvarsområdet av sentral godkjenning	<input checked="" type="checkbox"/> Helt <input type="checkbox"/> Delvis <input type="checkbox"/> Nei
Hvis delvis, beskriv det som ikke dekkes (Er det behov for ytterligere plass, beskriv i eget vedlegg):	
	Vedlegg nr. G-
Hvis nei eller delvis, legg ved "Vedlegg til søknad om ansvarsrett der foretaket ikke har sentral godkjenning".	
	Vedlegg nr. G-

Erklæringer og underskrifter	
Foretaket er kjent med reglene om straff og sanksjoner i pbl kap 32 og at det kan medføre reaksjoner dersom det gis uriktige opplysninger.	
<input checked="" type="checkbox"/> Vi forplikter oss å stille med nødvendig kompetanse i tiltaket <input checked="" type="checkbox"/> Ansvarlig prosjekterende erklærer at prosjekteringen skal være planlagt, gjennomført og kvalitetssikret i henhold til pbl <input checked="" type="checkbox"/> Ansvarlig utførende erklærer at arbeidet ikke skal starte før det foreligger kvalitetssikret produksjonsunderlag for respektive del av utførelsen <input type="checkbox"/> Ansvarlig kontrollerende erklærer uavhengighet, jf. SAK10 § 14-1, og vil redegjøre for endringer som kan påvirke uavhengigheten	
<b>Ansvarlig foretak</b>	<b>Ansvarlig søker for tiltaket</b>
Foretak	Foretak
Langenes Bygg A/S	Langenes Bygg A/S
Dato	Dato
31.03.2014	31.03.2014
Underskrift	Underskrift
<i>Vidar Langenes</i>	<i>Vidar Langenes</i>
Gjentas med blokkbokstaver	Gjentas med blokkbokstaver
VIDAR LANGENES	VIDAR LANGENES

G-2



## Sentral godkjenning av foretak for ansvarsrett etter plan- og bygningslov



Sentral godkjenning for : **LANGENES BYGG AS**

Foretaket, med organisasjonsnummer 979523947, er gitt følgende sentrale godkjenning


i medhold av plan- og bygningsloven av 27. juni 2008 § 22-1 og forskrift om byggesak av 26. mars 2010 nr. 488 (SAK10)

- Søker i tiltaksklasse 1
- Prosjektering av Overordnet ansvar for prosjektering (bygning, anlegg eller konstruksjon, tekniske installasjoner) i tiltaksklasse 1
- Prosjektering av Konstruksjonssikkerhet i tiltaksklasse 1
- Prosjektering av Bygningsfysikk i tiltaksklasse 1
- Utførelse av Overordnet ansvar for utførelse (bygning, anlegg eller konstruksjon, tekniske installasjoner) i tiltaksklasse 1
- Utførelse av Tømrerarbeid og montering av trekonstruksjoner i tiltaksklasse 2

Godkjenningen er gyldig til **11.12.2015**

Godkjenningen er bare gyldig dersom fastsatte gebyr for å inneha sentral godkjenning betales innen fristene. Det gjøres oppmerksom på at sentral godkjenning for ansvarsrett skal trekkes tilbake ved alvorlige eller gjentatte overtredelser av bestemmelser gitt i eller i medhold av plan- og bygningsloven.

**Gjennomføringsplan**

Eiendom/ byggested 137	Bnr. 408	Feste nr. 	Seksj. nr. 	Bygn. nr. 	Kommune Lindås kommune	Versjonsnr. 1	Dato 31.03.2014	Signatur, ansv. søker 
Adresse Tømmenvika 14						Postnr. 5911	Poststed ALVERSUND	

Alle fagområder i tiltaket	Beskrivelse av fagområde, ansvarsområde, tiltaksklasse (i hhv. prosjektering, utførelse og uavhengig kontroll)	Tiltaks-klasse	Foretakets navn og org.nr.	Kryss for planlagt samsvarserklæring / kontrollert klæring erstattes med dato når denne foreligger					Sett kryss når arbeidet innen ansvarsområdet er avsluttet
				Søknad om rammetillatelse	Søknad om igangsettings-tillatelse/ett-trinnsøknad	Søknad om midlertidig brukstillatelse	Søknad om ferdiggjøst	(8)	
(1) SØK	(2) Søkerfunksjonen	(3) 1	(4) Langenes Bygg A/S 979 523 947	(5)	(6)	(7)	(8)	(9)	
PRO	Prosjektering av bygninger og installasjoner	1	Langenes Bygg A/S 979 523 947	31.03.2014					
UTF	Utførelse av bygninger og installasjoner	1	Langenes Bygg A/S 979 523 947				X		

