

Søknad om endring av gitt tillatelse eller godkjenning

etter plan- og bygningssloven (pbl) §§ 20-1 og 20-2

Berører endringen av tiltaket eksisterende eller fremtidige arbeidsplasser slik at det må innhentes nytt samtykke fra Arbeidstilsynet? Ja Nei

Hvis "ja" må slikt vedtak innhentes før igangsettingsstillatelse kan gis. Byggbankett 5177 med vedlegg.

Søknaden gjelder			
Eiendom/ byggested	Gnr:	Bnr:	Festlennr.
	172	184	
Adresse	Saksjonsnr.	Bygningssnr.	Bolignr.
	NESBREKKA 12	5912	SEIM
Kommune		LINDÅS	



Beskrivelse av endring(er)

- Endringer av ansvarretter (ny ansvarrett, skifte av ansvarrett, avsluttet ansvarrett)
- Endring av ansvarlig søker, endring av tiltakshaver
- Endring av tiltak (dispensasjoner, areal, plassering, formål, bruk, pbl §§ 20-1, 20-2)

DET SØKES OM GRENSEJUSTERING OG ENDRING AV BOLLGJASSERING ETTER VEDLAGTE TEGNINGER.

Vedlegg	Gruppe	Nr. fra - til	Ikke relevant
Nye vedlegg og tidligere vedlegg som endres			
Opplysninger om tiltakets ytre rammer og bygningsspesifikasjoner, byggbankett 5175	A	-	<input checked="" type="checkbox"/>
Dispensasjonssøknad (begrunnelse/vedtak) (pbl kap. 19)	B	1 - 1	<input type="checkbox"/>
Nabovarsling (gjenpart/nabomerknader/kommentarer til nabomerknader)	C	1 - 3	<input type="checkbox"/>
Situasjonsplan, avkjøringsplan	D	1 - 3	<input type="checkbox"/>
Tegninger	E	-	<input checked="" type="checkbox"/>
Redegjørelseskart	F	-	<input checked="" type="checkbox"/>
Søknader om ansvarrett	G	-	<input checked="" type="checkbox"/>
Gjennomføringsplan	G	-	<input checked="" type="checkbox"/>
Boligspekifikasjon i matrikkelen	H	-	<input checked="" type="checkbox"/>
Uttalelser fra annen offentlig myndighet	I	-	<input checked="" type="checkbox"/>
Rekvisisjon av oppmålingsforretning	J	-	<input checked="" type="checkbox"/>
Andre vedlegg	Q	-	<input checked="" type="checkbox"/>

Underskrifter

Ansvarlig søker for tiltaket (for tiltak etter pbl § 20-1)		Tiltakshaver (bare for tiltak uten ansvarlig søker etter pbl § 20-2)	
Foretak SEIM BYGG AS	Navn SE TORLEIF STENØL		
Kontaktperson Terje Seim	Telefon 56350980	Kontaktperson TORLEIF STENØL	Telefon 90622713
E-post terje@seimbygg.no	Mobiltelefon 93004156		
Dato 24.04.15	Underskrift 	Dato 15-2015	Underskrift 
Gjentas med blokkbokstaver TERJE SEIM		Gjentas med blokkbokstaver TORLEIF STENØL	

SØKNAD OM DISPENSASJON

Vedrørende Gnr. 172, Bnr 184 i Lindås Kommune i henhold til § 12-4 i PBL. Rettsvirkning av Reguleringsplan, areal avsatt til vegformål og friluftsområde samt tomtegrenser fastsatt i plan og byggegrense fastsatt i plan.

I forbindelse med arbeid på eiendomen er det funnet nødvendig å søke dispensasjoner og foreta en grensejustering mellom eiendommene 172/184 og 172/4 og arealformålene i reguleringsplanen : Regulerings plan Sigvard Hopland del av Gnr 172 Bnr 4.

Det er også naturlig å foreta en endring av boligplasseringen. Dette medfører at boligen blir mer tilbaketrukket fra strandsonen og det blir betydelig mindre terrenginngrep mot felles kjørevei.

Vedlagte kart viser endringer merk: D 1-3.

Ansvarlig søker mener at omsynet til formålet i reguleringsplan ikke blir vesentlig til sidesatt og at fordelene er større en ulempe ved å gi dispensasjon.



Terje Seim

Ansvarlig søker.

Gjenpart av nabovarsel

plan- og bygningsloven av 27. juni 2008 nr. 71 § 21-3

Tiltak på eiendommen:		
Gnr. 172	Bnr. 184	Saksjonsnr.
Eiendommens adresse NESBREKKA 12		
Postnr. 5912	Poststed SEIM	
Kommune LINDAS		
Eier/fester TORLEIF STENDAL		

Det varsles herved om

Søknad om tiltak som krever tillatelse etter plan- og bygningsloven § 20-1

Nybygg
 Anlegg
 Endring av fasade
 Riving
 Annet
 Skilt
 Eiendomsdeling eller bortfaste
 Innhegning mot veg
 Bruksendring
 Bruksendring (fra tilleggssdel til hoveddel og motsatt

Søknad om tiltak etter plan- og bygningsloven § 20-2

Driftbygning i landbruket med samlet bruksareal (BRA)
 Midlertidig bygning, konstruksjon eller anlegg
 mindre enn 1000 kvm SAK10 § 3-2

Mindre tiltak til bebygd eiendom

Tiltbygg < 50 m²
 Antennesystem
 Skilt/reklame
 Annet pbl § 20-2 bokstav d
 Frittliggende bygning (ikke boligformål) < 70 m²
 Bruksendring (fra tilleggssdel til hoveddel og motsatt

Dispensasjon etter plan- og bygningsloven kapittel 19

Dispensasjon

Beskriv nærmere hva nabovarslet gjelder

Ny Enebolig med Garasje
ENDRING AV BOLLIGPLASSERING
GRENSEJUSTERING

Spørsmål og merknader vedrørende nabovarsel

Eventuelle merknader må være kommet til ansvarlig søker/tiltaksøver innen 2 uker etter at dette varsel er sendt.

Ansvarlig søker/tiltaksøver	NAV SEIM BYGG AS	Kontaktperson	NAV Terje Seim
Besøksadresse		E-post	terje@seimbygg.no
Postadresse NESBREKKA 28		Telefon	56350980
Postnr. 5912	Poststed SEIM	Mobil	93004156
Søkraden kan ses på hjemmeside: www.seimbygg.no			
Merknader sendes:	Navn terje Seim	Postadresse NESBREKKA 28	
	Postnr. 5912	E-post terje@seimbygg.no	

Vedlegg

Beskrivelse av vedlegg	Gruppe	Nr. fra - til	Ikke relevant
Kopi av søknad om tillatelse til tiltak		1-1	<input type="checkbox"/>
Dispensasjonssøknad (begrunnelse/vedtak) (pbl kap. 19)	B	1-1	<input type="checkbox"/>
Situasjonsplan, avkløringsplan	D	1-3	<input type="checkbox"/>
Tegninger (snitt og fasade)	E		<input checked="" type="checkbox"/>
Andre vedlegg	Q		<input checked="" type="checkbox"/>

Underskrift

Sted	Dato	Underskrift ansvarlig søker eller tiltaksøver
SEIM	24.04.15	<i>Terje Seim</i> Gjenles med blokkbokstaver TERJE SEIM

Kvittering for nabovarsel

Nabovarsel kan enten sendes som rekommandert sending eller overleveres personlig mot kvittering. Ved personlig overlevering vil avkryssing gjelde som bekreftelse på at varslet er mottatt.

C-2

Eiendom/byggested		Adresse	
Gnr.	Bnr.	Festlennr.	Seksjonsnr.
172	184		
Nabo-/gjenboereiendom		Nabo-/gjenboereiendom eier/fester	
Gnr.	Bnr.	Festlennr.	Seksjonsnr.
172	4		
SEIMSTRANDA 41		SEIMSTRANDA 41	
Postnr.	Poststed	Postnr.	Poststed
5912	SEIM	5912	SEIM
Personlig kvittering for mottatt varsel		Dato	Sign.
<input type="checkbox"/>	Varsel er mottatt	<input checked="" type="checkbox"/>	26/4-15
		5. Sigvard Hoyland	
		Oddlaug Anne Hopland	

Nabo-/gjenboereiendom		Nabo-/gjenboereiendom eier/fester	
Gnr.	Bnr.	Festlennr.	Seksjonsnr.
172	17		
NESBREKKA 20		NESBREKKA 20	
Postnr.	Poststed	Postnr.	Poststed
5912	SEIM	5912	SEIM
Personlig kvittering for mottatt varsel		Dato	Sign.
<input checked="" type="checkbox"/>	Varsel er mottatt	26/4-15	Sven Hoyland

Nabo-/gjenboereiendom		Nabo-/gjenboereiendom eier/fester	
Gnr.	Bnr.	Festlennr.	Seksjonsnr.
172	35		
ANNE BRITT SEIM		ANNE BRITT SEIM	
Postnr.	Poststed	Postnr.	Poststed
5912	SEIM	4025	STAVANGER
Personlig kvittering for mottatt varsel		Dato	Sign.
<input type="checkbox"/>	Varsel er mottatt		

Nabo-/gjenboereiendom		Nabo-/gjenboereiendom eier/fester	
Gnr.	Bnr.	Festlennr.	Seksjonsnr.
172	35		
HELGJE SEIM		HELGJE SEIM	
Postnr.	Poststed	Postnr.	Poststed
5912	SEIM	4370	EGERSUND
Personlig kvittering for mottatt varsel		Dato	Sign.
<input type="checkbox"/>	Varsel er mottatt		

Nabo-/gjenboereiendom		Nabo-/gjenboereiendom eier/fester	
Gnr.	Bnr.	Festlennr.	Seksjonsnr.
172	35		
ALF TRYGVE SEIM		ALF TRYGVE SEIM	
Postnr.	Poststed	Postnr.	Poststed
5912	SEIM	5913	EIKANGERVÅG
Personlig kvittering for mottatt varsel		Dato	Sign.
<input type="checkbox"/>	Varsel er mottatt		

Det er per dags dato innlevert rekommandert sending til ovennevnte adressater.

Samlet antall sendinger: 4 Sign. Hei Jonann
Johannessen



Kvittering for nabovarsel

Nabovarsel kan enten sendes som rekommandert sending eller overleveres personlig mot kvittering. Ved personlig overlevering vil avkryssing gjelde som bekreftelse på at varsløt er mottatt.

Eiendom/byggested		Eiers/festers navn	
Gnr.	Bnr.	Festl.nr.	Seksjonsnr.
172	184		NESBREKKA 12
Nabo-/gjenboereiendom			
Gnr.	Bnr.	Festl.nr.	Seksjonsnr.
172	35		MARGRETHE SEIM
Adresse			
YSTERKØDVEIEN 178			
Postnr.	Poststed	Postnr.	Poststed
5912	SEIM	4370	EGERSUND
Personlig kvittering for mottatt varsel		Dato	
<input type="checkbox"/> Varsel er mottatt		<input type="checkbox"/> Samtykker i tiltaket	

Denne del klistres på kvittering
RR 1663 1081 9 NO

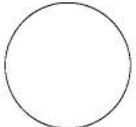
Nabo-/gjenboereiendom		Eiers/festers navn	
Gnr.	Bnr.	Festl.nr.	Seksjonsnr.
172	183		LENE ALME OG JAN-STIAN MØHLDE
Adresse			
NESBREKKA 10			
Postnr.	Poststed	Postnr.	Poststed
5912	SEIM	5912	SEIM
Personlig kvittering for mottatt varsel		Dato	
<input checked="" type="checkbox"/> Varsel er mottatt		22/4-15 <i>Alme</i>	

Nabo-/gjenboereiendom		Eiers/festers navn	
Gnr.	Bnr.	Festl.nr.	Seksjonsnr.
172	13		ALDIS OLIVIA RISA
Adresse			
NESBREKKA 24 B			
Postnr.	Poststed	Postnr.	Poststed
5912	SEIM	5912	SEIM
Personlig kvittering for mottatt varsel		Dato	
<input checked="" type="checkbox"/> Varsel er mottatt		24/4-15 <i>Aldis Risa</i>	

Nabo-/gjenboereiendom		Eiers/festers navn	
Gnr.	Bnr.	Festl.nr.	Seksjonsnr.
172	185		TORLEIF STENDAL
Adresse			
BLOMBAKKEN 1			
Postnr.	Poststed	Postnr.	Poststed
5912	SEIM	5911	ALVERSUND
Personlig kvittering for mottatt varsel		Dato	
<input checked="" type="checkbox"/> Varsel er mottatt		24-15 <i>Matsy Smuvel</i>	

Nabo-/gjenboereiendom		Eiers/festers navn	
Gnr.	Bnr.	Festl.nr.	Seksjonsnr.
Adresse			
Postnr.			
Personlig kvittering for mottatt varsel		Dato	
<input type="checkbox"/> Varsel er mottatt		<input type="checkbox"/> Samtykker i tiltaket	

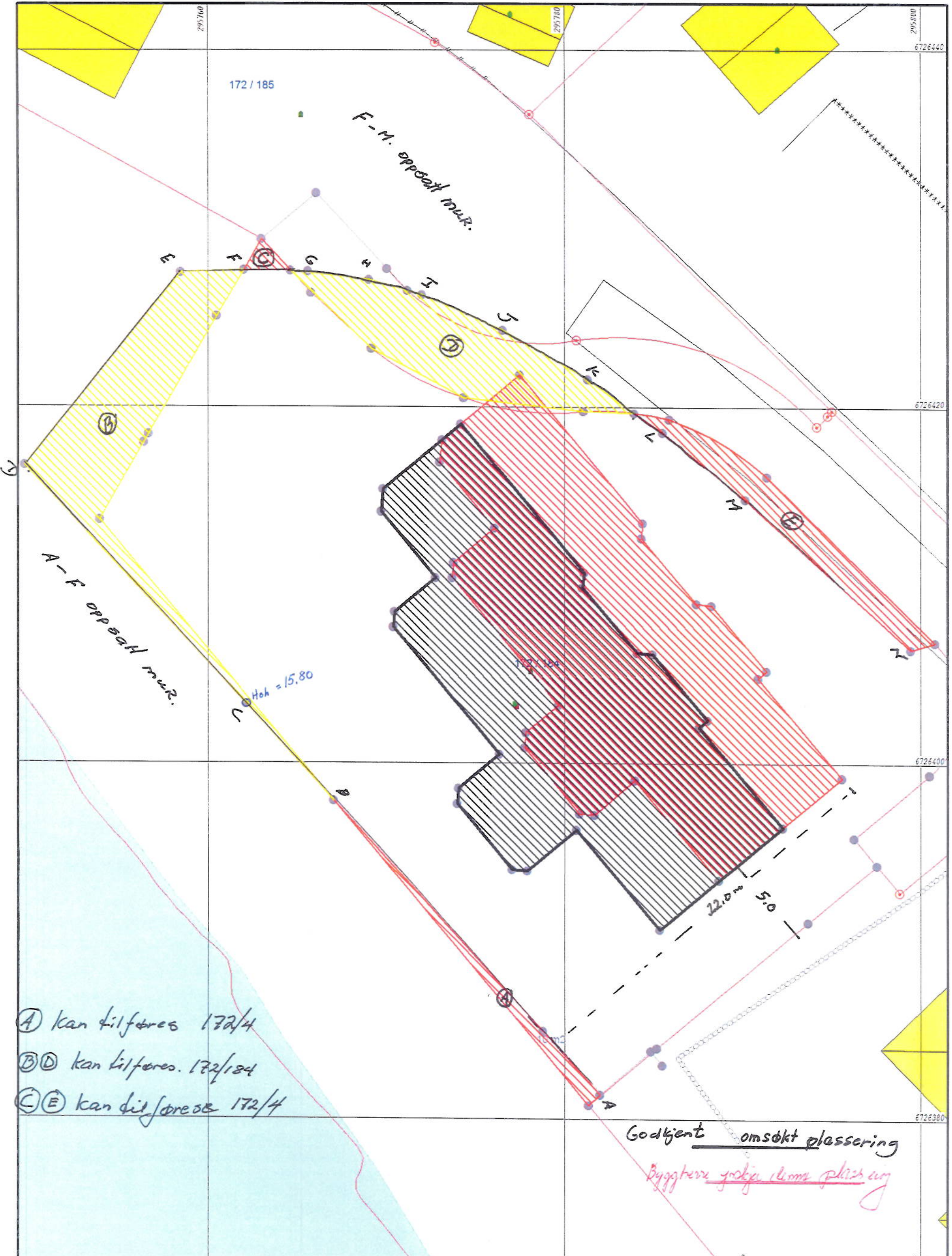
Det er per dags dato innlevert rekommandert sending til ovennevnte adressater.

Samlet antall sendinger: _____ Sign. 



Komm.	Matrikelnr	Rolle	Status	Eier	Bruksenhet	Adresse	Andel
1263	172 / 4	H		HOPLAND ODDLAUG AUNE		NESBREKKA 2 5912 SEIM	1 / 2
		H		HOPLAND SIGVARD		NESBREKKA 2 5912 SEIM	1 / 2
1263	172 / 13	H		RISA ALDIS OLIVA		NESBREKKA 24 B 5912 SEIM	1 / 1
1263	172 / 17	H		HAUKÅS LIV BERIT		NESBREKKA 20 5912 SEIM	1 / 2
		H		HOPLAND SVEIN		NESBREKKA 20 5912 SEIM	1 / 2
1263	172 / 35	H		SEIM ALF TRYGVE		HØGHØYEN 16 5913 EIKANGERVÅG	3 / 4
		H		SEIM ANNE BRITT		RØDKNAPPBAKKEN 13 4025 STAVANGER	1 / 12
		H		SEIM HELGE	H0101	VARBERGVEIEN 58 B 4371 EGRERSUND	1 / 12
		H		SEIM MARGRETHE		YTSTEBRØDVEIEN 178 4374 EGRERSUND	1 / 12
1263	172 / 183	H		ALME LENE		NESBREKKA 10 5912 SEIM	1 / 2
		H		MJELDE JAN-STIAN		NESBREKKA 10 5912 SEIM	1 / 2
1263	172 / 185	H		STENDAL THORLEIF		BLOMBAKKEN 1 5911 ALVERSUND	1 / 1

6-3



- Ⓐ Kan tilføres 172/4
- ⒷⒹ Kan tilføres. 172/184
- ⒸⒺ Kan tilføres 172/4

Godkjent omsøkt plassering
 Byggherre godkjenning plassering

	Målte Grenser		Bustad m leilighet		Andre bygg
	Registrerte Grenser		Våningshus		Større bustader
	Løslinerte grenser		Hytte feriehus		Garasje uthus
	Terrengmålte grense		Industri lager		
	Konstruert grensepunkt				
	Bolig				

Beliggenhet og høyder må oppfattes som orienterende.

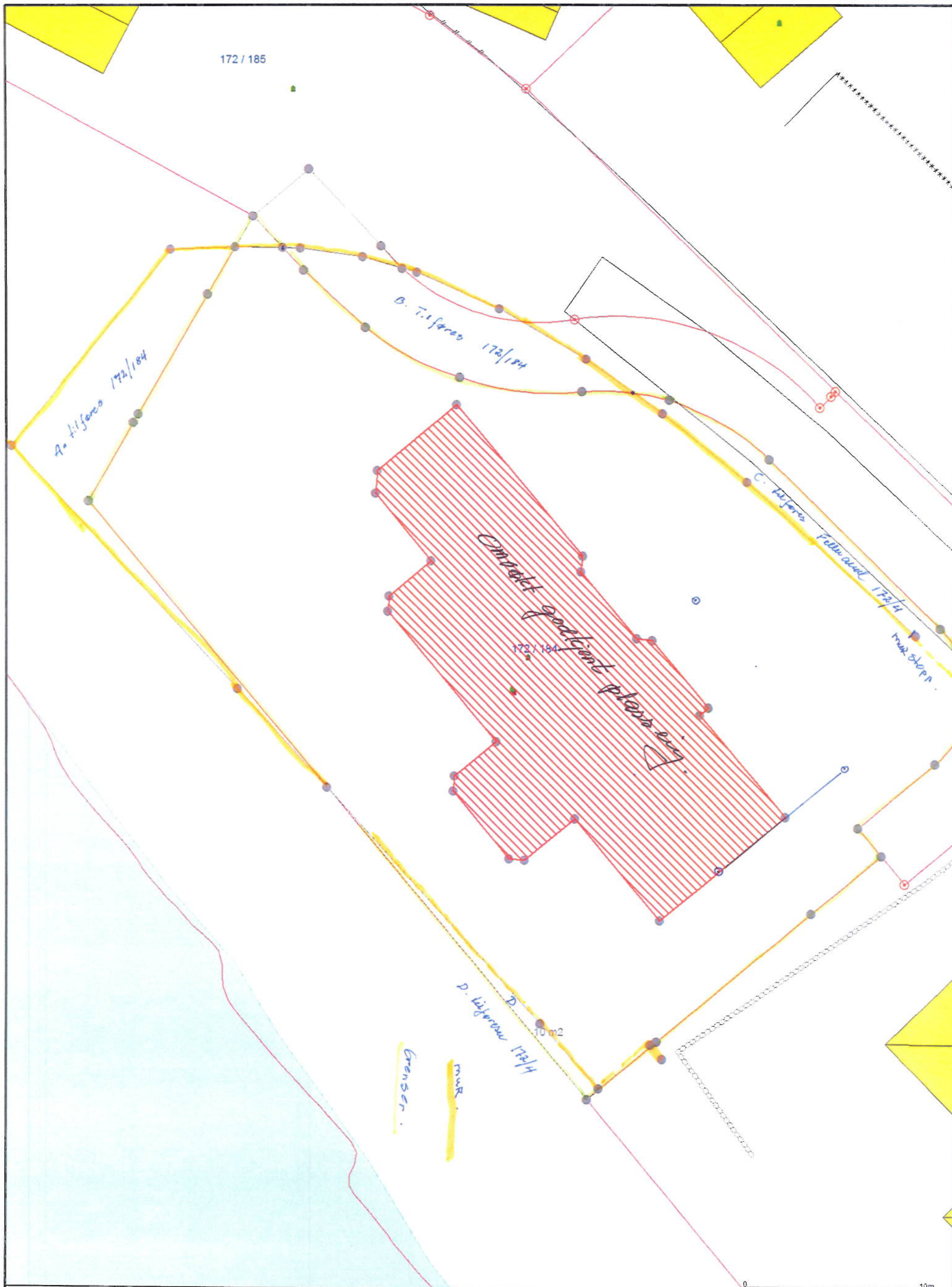




Lindås kommune
 Geodata avdeling

dato: 2015.04.23
 tegner: liei *B. Lydal*



Målestokk
 1:200

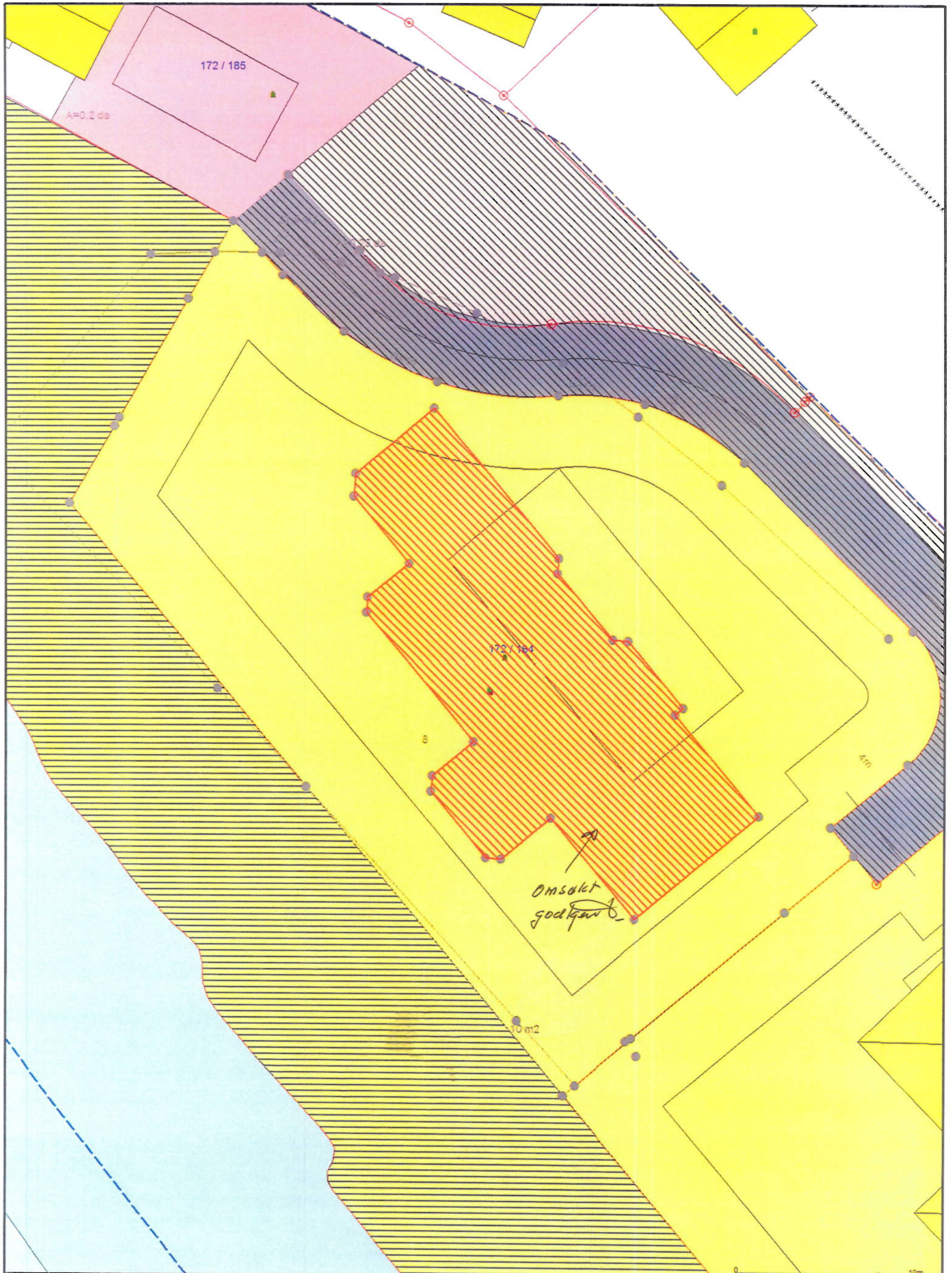


<ul style="list-style-type: none"> — Målte Grenser - - - Registrerte Grenser --- Udefinert grenser ↑ Terrengmålte grense • Konstruert grensepunkt Bolig 	<ul style="list-style-type: none"> Bustad m leilighet Våningshus Storre bustader Hytte/feriehus Garasje/uthus Industri lager 	<ul style="list-style-type: none"> Andre bygg 	 <p>Lindås kommune Geodata avdeling</p>	<p style="text-align: center;">N</p>  <p>Målestokk 1:200</p>
---	--	---	--	---

dato: 2015-04-23
skje: 11.04.2015

Beliggenhet og høyder må oppfattes som orienterende

Lindås kommune



- Målte Grenser
- - - Registrerte Grenser
- - - Udefinert grenser
- | Terrengmålte grense
- ▲ Konstruert grensepunkt
- Bolig
- Bustad m leilighet
- Våningshus
- Større bustader
- Hytte feriehus
- Garasje uthus
- Industri lager
- Andre bygg

Beliggenhet og høyder må oppfattes som orienterende.



Lindås kommune
Geodata avdeling



Dato: 2015.04.23
Tegn: Liei

Målestokk
1:200

Til kommune:

Andås

Søknad om tiltak: oppretting eller endring av matrikkelening (deling), Pbl § 20-1 m

Journalføring/stempel:

Krav om matrikkeløsting av eining(ar) som ikke har handsaming etter Pbl § 20-1 m, eller oppmålingsforretning etter Ml § 33, Ml § 5, siste ledd og matrikkeløstings §§ 43-48

Revisjon av oppmålingsforretning

Solnaden/eksistensen gjeld:

Plan- og byggeslov (Pbl), Matrikkelov (Ml)

Eiendom(ar)

Gnr: 172 Bnr: 4 Fnr: Snr:
Gnr: 172 Bnr: 184 Fnr: Snr:

Søknad om tiltak (deling) etter, Pbl § 20-1 m og matrikkeløsting etter Ml, § 5.

Søknad om dispensasjon jf. pbl. § 20-1 m:
 A Ny grunnsegdom
 B Ny festegrunn over 10 år
 C Arealoverføring
 D Nytt jordstykke
 E Ny anleggsegdom
 Plan- og byggeslov
 Kommuneplan
 Reguleringsplan
 Utbyggingssplan (eldre lovverk)

Deling i samsvar med: Reguleringsplan Utbyggingssplan (eldre lovverk) Privat forslag Anna:

Krav om matrikkeløsting av einingar som ikke har handsaming etter Pbl. § 20-1 m, eller oppmålingsforretning etter Ml. § 33.

Matrikkeløsting av einingar, og rettar (festeforhold, bruksettar o.a.) som er tildelt matrikkelenummer eller tidligere regelverk (Ml § 5, siste ledd)
 Sammenslåing (Ml. § 18)
 Foring av referanse til eksisterende grense, (Ml. § 19)
 Matrikkeløsting av eksisterende umatrikkelt eining (Ml. § 13)
 Registrering av uregistret jordstykke (Ml. § 14)
 Registrering av samla eigen (Ml. § 20)

Oppmålingsforretning for matrikkelening(ar) i medhald av lovve (delingsvedtak) eller Pbl. 20-1 m:
 Grunneigedom Anleggsegdom Jordstykke Festegrunn Arealoverføring

Må fyllest ut dei som alternativ B eller C er anstkt:
 A) Ønsker gjennomført utan egnema opphald (frist 16 veker etter pbl.-vedtak, § 20-1 m + eventuelt vinterforskrift, Ml. § 18.3)
 B) Ønsker å utsette oppmåling og matrikkeløsting. Ska sjolv gje tilbakemelding når det er ønskeleg å få utført arbeidet. (Elder 3 år frå godkjenning fell gjevne lovve eller pbl. borte)
 Ønsker av særlege årsaker å gjennomføre matrikkeløsting men utsett fyllføring av oppmålingsforretninga i medhald av matrikkelov § 6. (Kommunen fastset tids for hulloving, ikkje lenger enn 3 år)

Revisjon av oppmålingsforretning, Ml. § 33.

For alt C): oppgje særlege grunnar (eventuelt i eige vedlegg):

Oppmålingsforretning for matrikkelening(ar) som ikke har lovve (delingsvedtak) eller pbl. 20-1 m:
 Oppmålingsforretning over eksisterende matrikkeløsting (Ml. § 33)
 Kåtløsting av eksisterende grenser (Ml. § 33)
 Grensjustering (Ml. § 16)
 Utveal til eigenrevisjon (jf. eigenrevisjonslova § 7 og matrikkeløstingslova § 35)

Spesifikasjon av parsel(ene) som vert søkt opprett som nytt/fiksering(er):

Parsell nr.	Areal ca. m ²	Arealtype for deling	Eventuelt journal nr.	Eventuelt namn og adresse på hjopar/estar
Opplysningar om ønskt tiltak: bruk, tilkomst, vassførsyning og avløp:				
	<input type="checkbox"/> Sjøtøndig bruksføring	<input checked="" type="checkbox"/> Tilleggsareal til	GNR: 172	BNR: 4 EBR: SNR:
Parsell/ene skilt nytt/areal til 5	<input type="checkbox"/> Busstasjon	<input type="checkbox"/> Offentleg veikende	<input type="checkbox"/> Offentleg fritidsområde	
	<input type="checkbox"/> Prøvdslus	<input type="checkbox"/> Landbruks/Fiske	<input type="checkbox"/> Offentleg veg	
	<input type="checkbox"/> Industri/Bergverk	<input type="checkbox"/> Naturvern	<input type="checkbox"/> Kommunikasjonsareal / teknisk anlegg	
	<input type="checkbox"/> Varehandel/bank/forsikring/hotell/restaurant/annar:			
Tilkomst	<input type="checkbox"/> Riks-/fylkesveg	<input type="checkbox"/> Kommunal veg	<input type="checkbox"/> Privat veg	
Publ. § 27-4	<input type="checkbox"/> Ny ankjørsel frå offentleg veg	<input type="checkbox"/> Lividn bruk av eksisterende ankjørsel		
Veglov §§ 40-43	<input type="checkbox"/> Avkjørselstoye gjeve (vedlegg)	<input type="checkbox"/> Søknad om avkjørselstoye (vedlegg)	<input type="checkbox"/> Tilkomst sikra i følgje vedlagt dokument	
Vassførsyning	<input type="checkbox"/> Offentleg vassverk	<input type="checkbox"/> Privat fellessassverk	Tilknytingstoye lagt ved	
Publ. § 27-1 og 3	<input type="checkbox"/> Annar:			
Avløp	<input type="checkbox"/> Offentleg avløpsanlegg	<input type="checkbox"/> Privat enkelanlegg	Beskriv:	
Publ. § 27-2 og 3	<input type="checkbox"/> Privat fellessanlegg	<input type="checkbox"/> Solsnad om utsløpsstoye (vedlegg)	<input type="checkbox"/> Avløp sikra ifølge	
	<input type="checkbox"/> Utsløpsstoye gjeve (vedlegg)			
Vedlegg 4		Nr. frå - til	Idgje relevant	
Paristatist/abolistisk (alternativt kan nyttast s 4 eller kviteringskjema for rekommendant sending)			<input type="checkbox"/>	
Kart og situasjonsplanar			<input type="checkbox"/>	
Avvikle om veg/tilkomst, inkl. kart			<input type="checkbox"/>	
Private servituttar			<input type="checkbox"/>	
Utølet/sannlykke få andre offentlege myndigheter			<input type="checkbox"/>	
Auile avklar, dokumentasjon			<input type="checkbox"/>	
Andre vedleggs			<input type="checkbox"/>	

Andre opplysninger og underskrift(er):					
Andre opplysninger (f.eks. telefonnummer av betydning)		Retningsnavn			
		Navn:		Tlf:	
Hjemmelavn (nr)		Adresse:		Postnr:	
		Torkil Stendal		5911	
		Stad:		Stad:	
		Alembakken 1		Aversund	
		E-post:			
Underskrift		Dato:		Underskrift:	
		26/1-15		Torkil Stendal	
		Navn:		Tlf:	
		Torkil			
Hjemmelavn(nr)		Adresse:		Postnr:	
		Stad:		Stad:	
		E-post:			
Underskrift		Dato:		Underskrift:	

Kan nytast til utfyllende merknader:

Ernaingenkjøp i H9 uteløst kast utomst.

Til kommune:

Lindås

Søknad om tiltak, oppretting eller endring av matrikkelening (deling), Pbl § 20-1 m

Journalføring/stempel:

Krav om matrikulering² av eining(ar) som ikke ligger handsaming etter Pbl § 20-1 m, eller oppmålingsforretning etter Ml § 33, Ml § 5, siste ledd og matrikkelforskrift §§ 43-48

Rekvisisjon av oppmålingsforretning

Søknad/rekvisisjonen gjelder:³

Plan- og byggeslov(Pbl),Matrikkeloven(Ml.)

Eiendom(ar)

Gnr: 172 Bnr: 184 Fnr:

Snr:

Gnr: 172 Bnr: 4 Fnr:

Snr:

Søknad om tiltak (deling) etter, Pbl §20-1 m og matrikulering etter Ml. §5.

Søkslyse, Pbl. § 20-1 m:

A Ny grunnsegdom

B Ny festerum over 10 år

C Arealoverføring

D Nytt jordsameie

E Ny anleggsegdom

Søknad om dispensasjon jf. pbl. § 20-1 m:

Plan- og byggeslov

Kommuneplan

Reguleringsplan

Ubyggingssplan (eldre lovverk)

Deling i samsvar med: Reguleringsplan Ubyggingssplan (eldre lovverk) Privat forslag Anna:

Krav om matrikulering av einingar som ikke ligger handsaming etter Pbl. § 20-1 m, eller oppmålingsforretning etter Ml. § 33.⁴

- Matrikulering av einingar, der rettar (festerhold, brukrettar o.a.) som er tildeelt matrikkelenummer eller tidligere regelverk (Ml. § 5, siste ledd)
- Samanslåing (Ml. §18)
- Frøing av referanse til eksisterande grense, (Ml. § 19)
- Matrikulering av eksisterande samnutaten eining (Ml. §13)
- Registrering av uregistert jordsameie (Ml. § 14)
- Registrering av samla eiendom (Ml. § 20)

Oppmålingsforretning for matrikkelening(ar) i medhald av lovve (delingsvedtak) etter Pbl. 20-1 m:

Grunnsegdom Arealsegdom Jordsameie Festerum Arealoverføring

Gnr: 172 Bnr: 4 Fnr: 184 Snr: 1

Må fyllest ut der som alternativ B eller C er ønskt:

A) Ønsker gjennomført uttan utgrava opphald (frist 16 veker etter pbl.-vedtak, § 20-1 m + eventuell vinsterokrif, Ml. § 18.3)

B) Ønsker å sette oppmåling og matrikulering. Skal sjolv gje tilbakeføring når det er ondfølg å få utført arbeidet. (Etter 3 år få godkjenning rett gjeve lovve eller pbl. bort)

Ønsker av særlege årsaker å gjennomføre matrikulering men utsett fallføring av oppmålingsforretninga i medhald av matrikkelova § 6. (Kommunen fastset tist for fallføring, ikke lenger enn 3 år)

For rett C) opplyse særlege grunnar (eventuelt i eige vedlegg):

Oppmålingsforretning for matrikkelening(ar) som ikke ligger lovve (delingsvedtak) etter pbl. 20-1 m:

Oppmålingsforretning over eksisterande matrikkelening (Ml. § 33)

Klagegang av eksisterande grenser (Ml. § 33)

Grensejustering (Ml. § 16)

Utnevel til eigersjon (jf. eigersjonslova § 7 og matrikkelforskrifta § 35)

Rekvisisjon av oppmålingsforretning, Ml. §33.

Spesifikasjon av parcell(er) som vert søkt oppretta som markskiljeing(er):

Parcell nr.	Areal ca. m ²	Arealtype for deling	Eventuelt journal nr.	Eventuelt namn og adresse på kjøper/lesar
Opplysningar om omsøkt tilfelle: bruk, tilkomst, vassføring og avløp:				
	<input type="checkbox"/> Sjøstendig brukseining	<input checked="" type="checkbox"/> Tilleggsareal til	GNR: 112	BNR: 154
			FRR:	SNR:
Parcellane skal nyttast til:	<input type="checkbox"/> Bustadhus	<input type="checkbox"/> Offentleg verksemd	<input type="checkbox"/> Offentleg fritidsområde	
	<input type="checkbox"/> Fritidshus	<input type="checkbox"/> Landbruk/Fiske	<input type="checkbox"/> Offentleg veg	
	<input type="checkbox"/> Industri/Bergverk	<input type="checkbox"/> Naturvern	<input type="checkbox"/> Kommunikasjonsareal / teknisk anlegg	
	<input type="checkbox"/> Varehandelsbank/forsikring/lotteri/restauranter			
Tilkomst	<input type="checkbox"/> Riks-/fylkesveg	<input type="checkbox"/> Kommunal veg	<input type="checkbox"/> Privat veg	
Pol. § 27-4 Veglov §§ 40-43	<input type="checkbox"/> Ny ankjøpt del offentleg veg	<input type="checkbox"/> Utvidt bruk av eksisterande ankjøpt		
	<input type="checkbox"/> Avfjerseløyve gjeve (vedlegg)	<input type="checkbox"/> Søknad om vassførseløyve (vedlegg)	<input type="checkbox"/> Tilkomst sikra i følgje vedlagt dokument	
Vass- førsyning	<input type="checkbox"/> Offentleg vassverk	<input type="checkbox"/> Privat fellesvassverk	Tilknytingøyve lagt ved	
Pol. § 27-1 og -3	<input type="checkbox"/> Andre:			
Avløp	<input type="checkbox"/> Offentleg avløpsanlegg	<input type="checkbox"/> Privat enkelanlegg	Beaktar:	
Pol. § 27-2 og -3	<input type="checkbox"/> Privat fellesanlegg			
	<input type="checkbox"/> Utløpsøyve gjeve (vedlegg)	<input type="checkbox"/> Søknad om utløpsøyve (vedlegg)	<input type="checkbox"/> Avløp sikra i følgje	
Vedlegg 4				
		Nr. frå - til	Hjåle relevant	
Parceller/abotiske (alternativt kan nyttast § 4 eller kvitteringsskjema for rekommandert sendring)			<input type="checkbox"/>	
Kart og situasjonsplanar			<input type="checkbox"/>	
Avtale om veg/tilkomst, inkl. kart			<input type="checkbox"/>	
Private servituttar			<input type="checkbox"/>	
Utvalsmykke frå andre offentlege myndigheter			<input type="checkbox"/>	
Andre avklarar, dokumentasjon			<input type="checkbox"/>	
Andre vedlegg			<input type="checkbox"/>	

Andre opplysninger og underskifter):			
Andre opplysninger (f.eks. telefonnummer og belysning)		Relatørens navn	
Hjemleilighet (nr)		Navn: <i>Oddlang Anne Hopland</i>	
Adresse: <i>Nobakka 2</i>		Postnr: <i>0912</i>	Stad: <i>Seim</i>
E-post:		Tlf:	
Underforf. <input checked="" type="checkbox"/>	Send: <i>Seim</i>	Date: <i>27/4-15</i>	Underskrift: <i>Oddlang Anne Hopland</i>
Hjemleilighet (nr)		Navn: <i>Sigvard Hopland</i>	
Adresse: <i>Nobakka 2</i>		Postnr: <i>0912</i>	Stad: <i>Seim</i>
E-post:		Tlf:	
Underforf. <input checked="" type="checkbox"/>	Send: <i>Seim</i>	Date: <i>26/4.15</i>	Underskrift: <i>Sigvard Hopland</i>

Kan nyttast til utfyllande merknader:
Grensingenen istg vedlagt kartutskrift.