







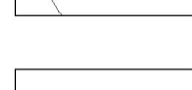




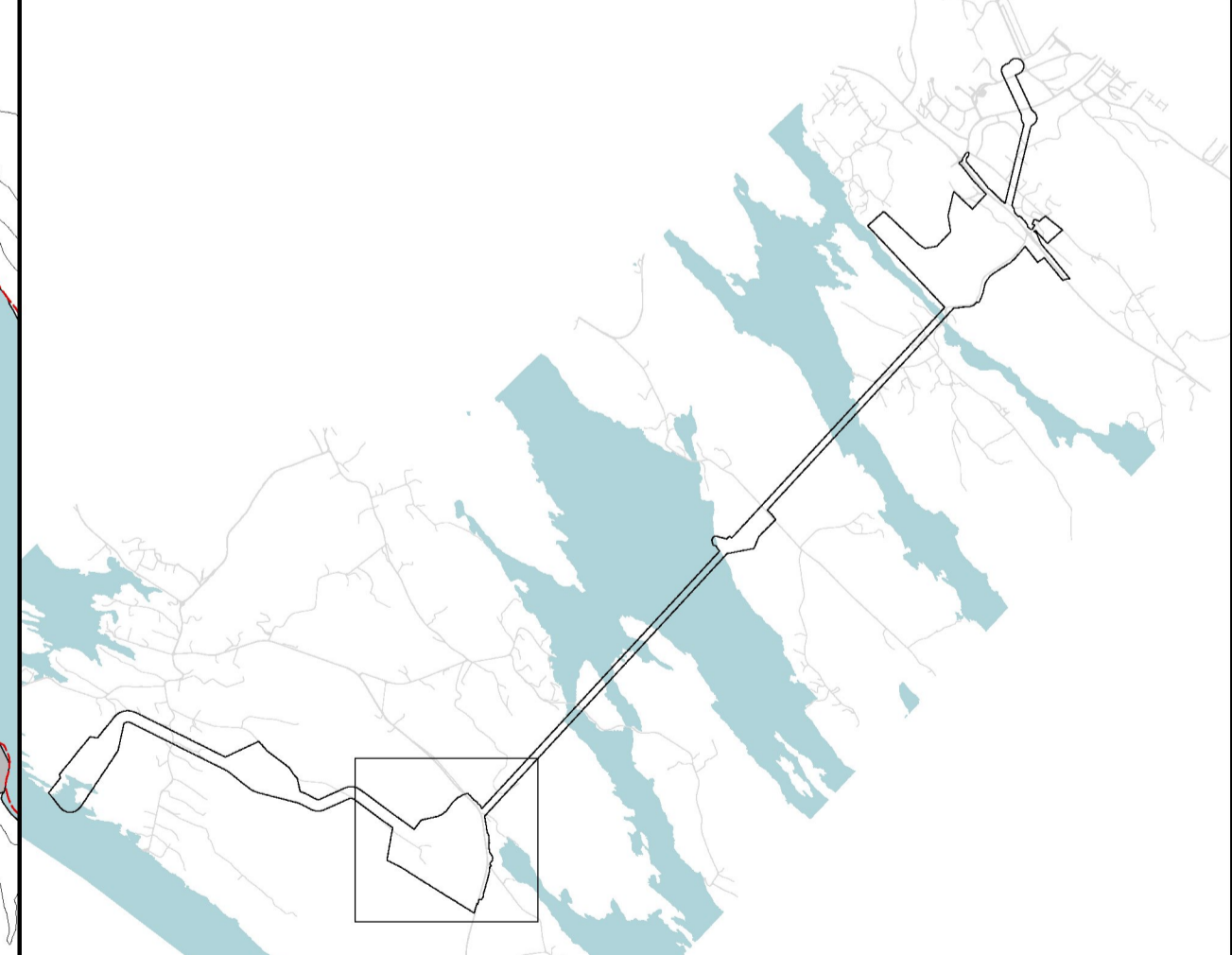


- FORKLARING:**
-  Komprimert planert flate av sprengstein
 -  Midlertidig steindeponi av sprengstein
 -  Permanent jorddeponi av vegetasjon, torv, jord, organiske matrealer og ikke bæredyktige løsmasser
 -  Faresone, ref. reguleringsplan
 -  Omsynsone, ref. reguleringsplan
 -  Oljerør og tunnelportal
 -  Koter for midlertidig deponi, sprengstein
 -  Eksisterende koter
 -  Kotehøyde på midlertidig deponi, sprengstein
 -  Kotehøyde på komprimert flate
 -  Kotehøyde på eksisterende terreng
 -  Plangrense
 -  Kjørbar jeté av sprengstein

- BESTEMMELSER:**
- Før jordmasser deponeres, etableres kjørbare sprengsteinsjeté for kontroll av bløte/flytende masser.
 - Vegetasjon, torv, jord, organiske matrealer og ikke bæredyktige løsmasser må fjernes i deponiområder før sprengstein deponeres

HENVISNINGER:
Reguleringsplan med bestemmelser



02	Korr. ifg. samtale med Jon Korsvold	21.05.2015	ADA	ASL	BS+
01	Illustrasjon som vedlegg til reg. plan	21.05.2015	ADA	ASL	BS+
00	Foreløpig tegning	19.05.2015	ADA	ASL	BS+
Rev/Description	Issued date	Made by	Chk'd by	Appr	

STATOIL PETROLEUM AS
JoSEPP

Rigg- lager- og deponiområde vest ved Solvang
Plantegning - Illustrasjon

1:2000

Multiconsult www.multiconsult.no	Status	Konstr./Tegnet	Kontrollert	Godkjent
	Oppdragsnr.	Tegningsnr.	ASL	BS+
	126421-1	126421-1-LARK-TEG-200		02

0120000126421-LARK-TEG-200-1-LARK-TEG-200-1-Plantegning - Illustrasjon - Rev. 02, Dato: 2015.05.21 kl. 15:57