
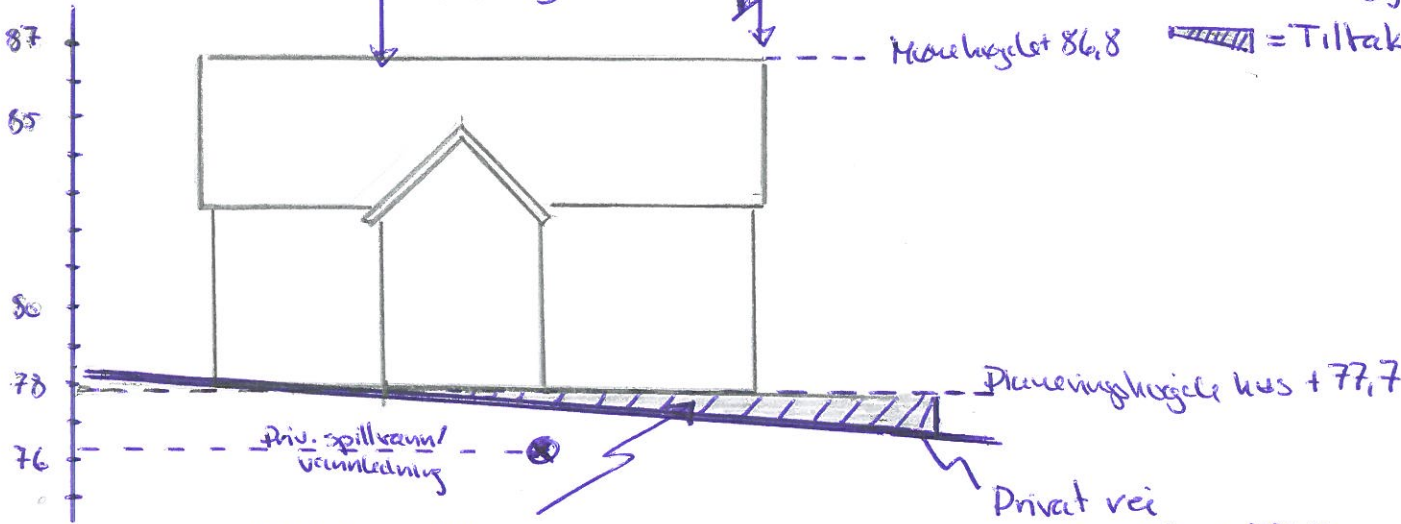


Langgatesnitt A/B/C/D/E se side 2  
 Lengdemeter A-E er ca 35m.  
 (X) = VA-anlegg bestøtt av tiltak  
 [hatched box] = Høgdepunkt tiltak mur

	Lindås kommune Geodata avdeling	
	dato: 2015.05.20 sign: lili	Målestokk 1:500

Beliggenhet og høyder må oppfattes som orienterende.

Kotehøyde

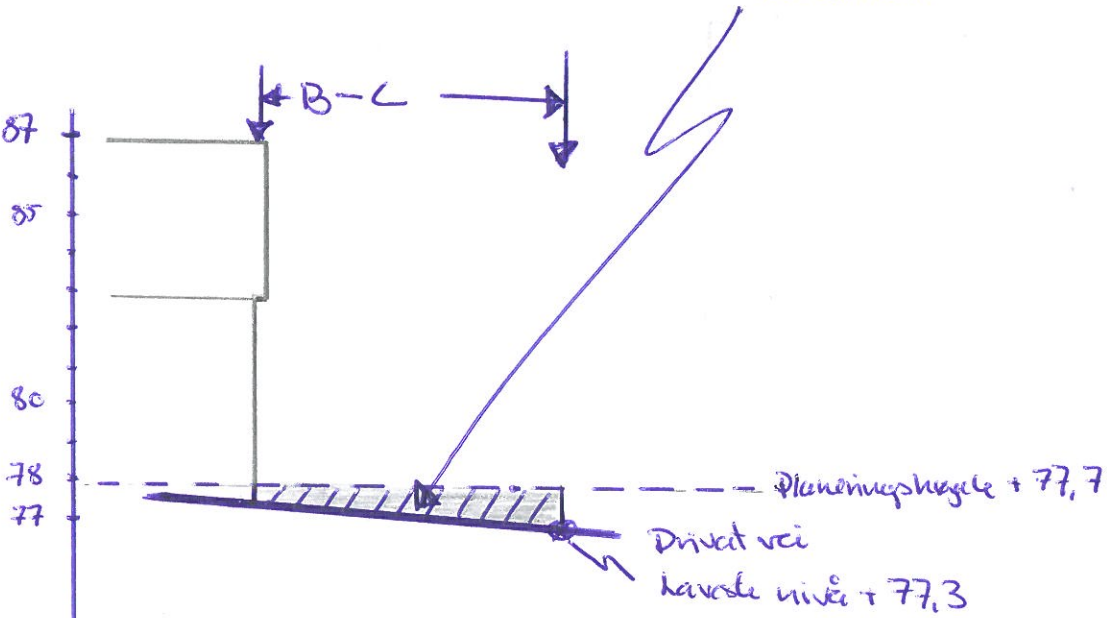


⊗ = VA-utlegg

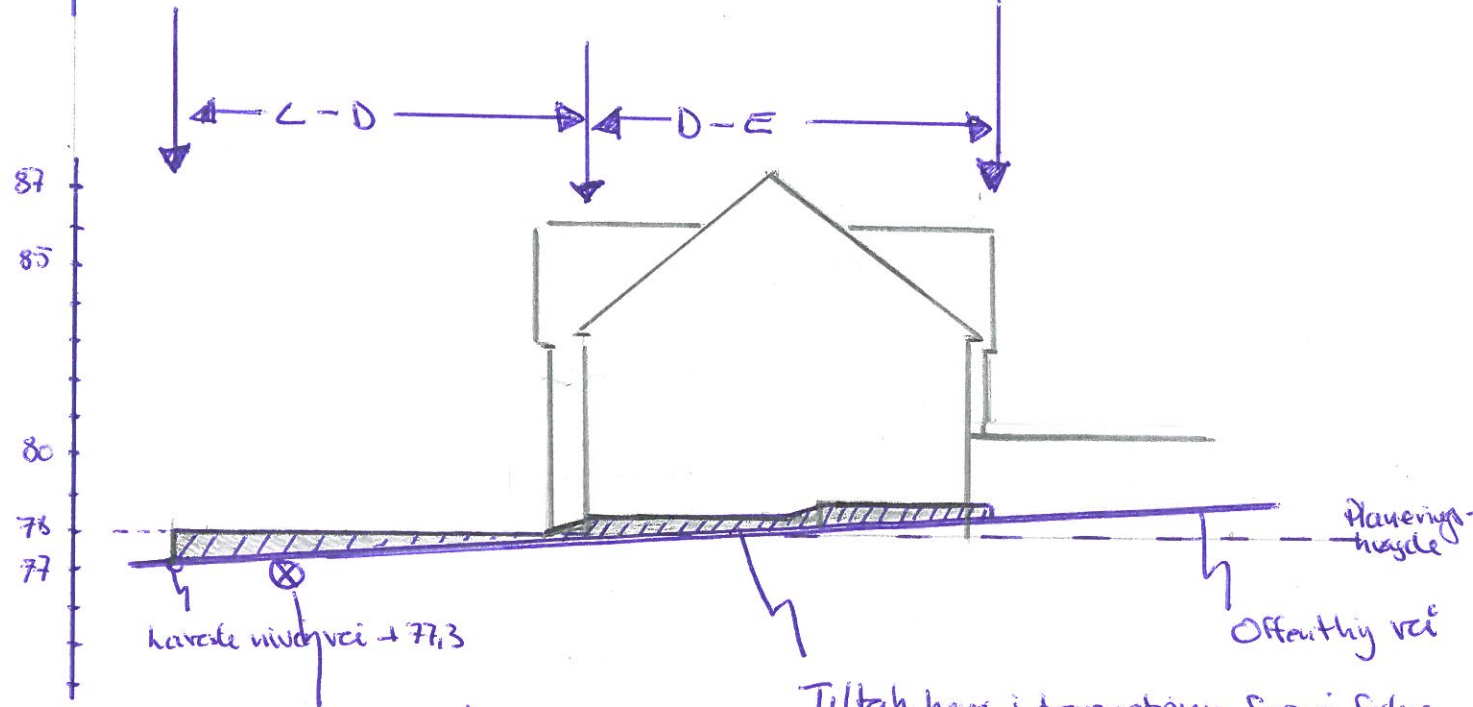
▨ = Tiltak

Tiltak mahl 0,5 høyde meter og nolles ut med vei i forhold av hus

Privat vei laveste nivå + 77,3



Privat vei laveste nivå + 77,3



Offentlig kum

Tiltak heves i trappetrinn for å følge veinivå, slik at oppstår en høydeforskjell mot offentlig vei.  
Hele veien med høyde mahl 0,5 meter