






TEGNFORKLARING

-  Område 1
-  Område 2
-  Veg
-  Teiggrense

Dato	28.04.2015	Konstr./tegnet	Godkjent	Målestokk	
Plantegning					
Henviising:	Beregning:				