



## Statens vegvesen

Lindås kommune  
Kvernhusmyrane 20  
5914 ISDALSTØ

Behandlande eining:  
Region vest  
Vegavdeling Hordaland

Sakshandsamar/innvalsnr:  
Remy Rune Furevik - 55516378

Vår referanse:  
2015/059728-001

Dykkar referanse:

Vår dato:  
13.05.2015

### **Fv. 565 i Lindås kommune - Høyringsbrev - Forslag om særskilt fartsgrense - Alverflaten sør**

Statens vegvesen har teke ein ny vurdering av trafikktryggleika omkring Alverflaten sør i Lindås kommune.

Ovannemnt strekning, 0,5km, går gjennom eit område med mange avkøyrslar og busslommar. Vegbredda ligg på omkring 7 meter, og det er etablert eit godt langsgåande tilbod på strekninga. ÅDT er registrert til å vere 8800 køyretøy og det er registrert 3 ulykker. Av desse tre er den eine ulykka av alvorleg skadegrad.

Statens vegvesen har vurdert strekninga opp imot kriteria for fartsgrensar i byar og tettstader, og har lagt avgjerande vekt på ÅDT saman med ulykkesstatistikken. Veggen går gjennom ein tettstad med stor aktivitet blant gåande og syklende. Separeringa er god, og NA – rundskriv 05/17 «*Fartsgrensekriterier i byer og tettstader*» anbefaler samla sett ein fartsgrense på 50 km/t.

Statens vegvesen vil difor fremje følgjande forslag om særskilt fartsgrense med referanse til vårt vegnettsregistar:

**50 km/t frå hp. 01 – km. 0,000, til hp. 01 – km. 1,215 (utvida fartsgrense)**

**70 km/t frå hp. 01 – km. 1,215, til hp. 01 – km. 2,300**

Sjå skiltplan L-01 og L-02 datert 27.04.2015 som ligg vedlagt.

I samsvar med skiltforskrifta § 26, nr. 1, anna og tredje ledd, ber vi om Hordaland politidistrikt og Lindås kommune sine fråsegn. Me ber om fråsegn så snart som mogleg og seinast innan 01.08.2015.

Postadresse  
Statens vegvesen  
Region vest  
Askedalen 4  
6863 Leikanger

Telefon: 02030  
Telefaks: 57 65 59 86  
firmapost-vest@vegvesen.no  
Org.nr: 971032081

Kontoradresse  
Spelhaugen 12  
5147 FYLLINGSDALEN

Fakturaadresse  
Statens vegvesen  
Landsdekkende regnskap

9815 Vadsø  
Telefon:  
Telefaks:

I samsvar med føresetnadene i NA – rundskriv 2011/7 sendast kopi av dette høyringsbrevet til samferdselsavdelinga i Hordaland fylkeskommune.

Med helsing



Olav Finne  
Avdelingsdirektør



Sindre Lillebø

1 vedlegg

Kopi: Hordaland fylkeskommune, samferdselsavdelinga, Postboks 7900, 5807 BERGEN

### SKILTOVERSIKT

POSISJONSNUMMER	SKILTTEGNING	SKILT NR.	STØRRELSE	FOLIEKLASSE	ANTALL NYE SKILT	HØYDE	Eks skilt Flyttes	Eks skilt Fjernes	MERKNAD
① ②		Sn 132.00 Sn 802.00	LS TH. 70mm	2 2	2 2	200cm			
⑤ ⑥		Sn 362.50	MS	2	-	200cm	2		
③ ④		Sn 362.70	MS	2	-	200cm	2		
⑦	 	Sn 362.50 Sn 206.00 Sn 723.15	LS LS LS	2 2 2	1 - -	200cm 200cm 200cm	- 1 1		
⑨		Sn 362.50	LS	2	1	200cm			
⑧		Sn 725.00	-	2	-	200cm	1		

### SKILTOVERSIKT

POSISJONSNUMMER	SKILTTEGNING	SKILT NR.	STØRRELSE	FOLIEKLASSE	ANTALL NYE SKILT	HØYDE	Eks skilt Flyttes	Eks skilt Fjernes	MERKNAD

Tegnforklaring:

Ny skiltposisjon



Eks. skiltposisjon



Eksisterende skilt

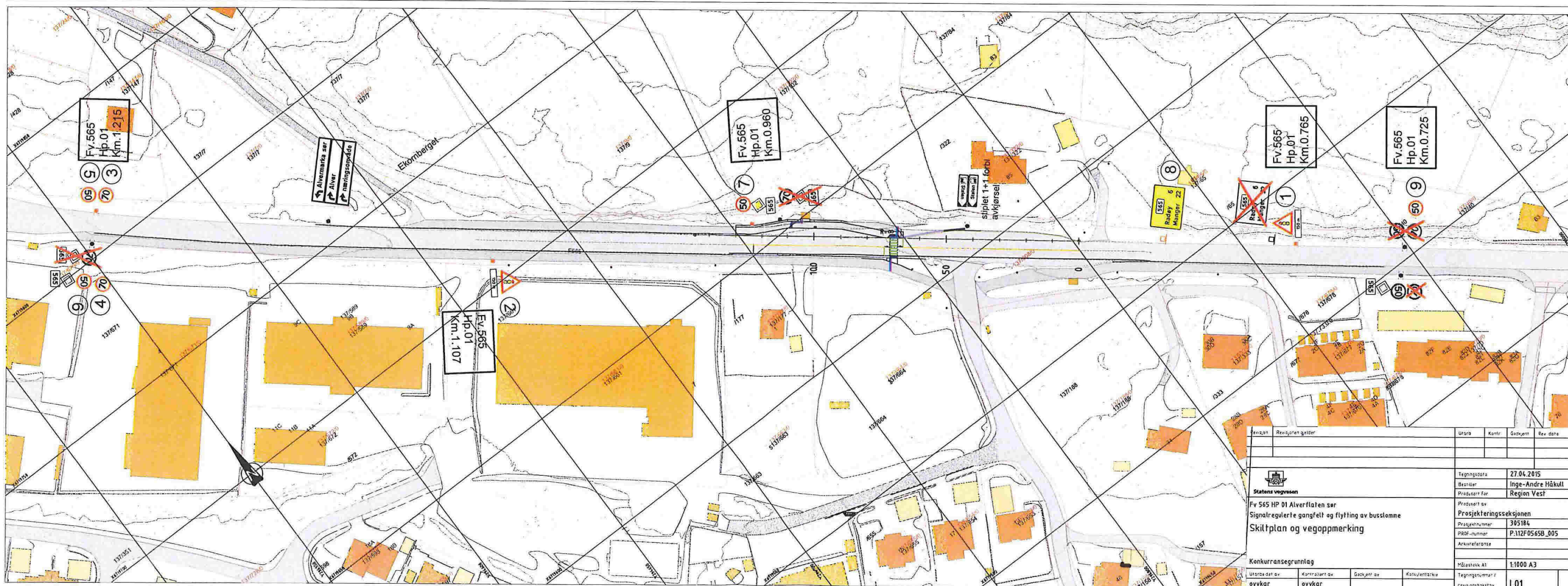


Eks. skilt fjernes








### ANNMERKNING

Alle skilt skal plasseres/monteres i hht. håndbok 046 og håndbok 050  
 Alle stolperør i 89 mm tykkelse monteres på betongfundament  
**NB!** Dersom det er fare for påkjørsel skal det brukes stolpe med avskjæringsledd.



Utsøker av	Kontrollert av	Godkjent av	Kalkulerings
oyvkar	oyvkar		
Tegningsnr. 27.04.2015 Bestiller Inge-Andre Håkul Prosjekt for Region Vest Prosjekt av Prosjekteringsseksjonen Prosjektnummer 305184 PDR-nummer P.112F0565B_005 Arkivreferanse Måsstokk A3 1:1000 A3 Tegningsnummer / Revisjonsstatus L01			

No.	Liste Vegoppmerking		Areal (m2)	Lengde (m)	farge
	Navn	Symbol			
1	1020 Stopplinje			7	Hvit
2	1006.4 Dobbel sperrelinje			122	Gul
3	1024 Gangfelt		9	18	Hvit
4	1012.2 Stiplet kantlinje 2+2			54	Hvit
5	1012.1 Heltrukken kantlinje			81	Hvit

