



Vår dato: 21. mai 2015  
 Emnekode.: EHAV-543  
 Vår ref.: 201515471-7  
 Saksbeh.: June Stavland  
 Telefon:  
 E-post:  
 Deres ref.:

Stendal VVS AS  
 Blombakken 1  
 5911 ALVERSUND

LINDÅS KOMMUNE	
Klæssering	
28. 05. 2015	
Ark. saksnr 15/596	Løpenr.
Saksh.	Tilgangskode

## Vedtak - tillatelse - 201515471 Fordelingsnett avløp - gnr-bnr 102-79 Vabø, Lindås kommune, Kenneth Gundersen

Vi viser til søknad mottatt hertil den 07.05.2015 vedrørende ovennevnte tiltak.

**Tiltakshaver**  
 Kenneth Gundersen

**Ansvarlig søker**  
 Stendal VVS AS

**Eiendom**  
 Gnr. 102, bnr. 79, Lindås kommune.

**Beskrivelse av saken**  
 Det er søkt om forlengelse av sjøledning for avløp med 40 meter, ned på 10 meters dybde. Se inntegning i vedlagt kartutsnitt.

**Aktuelle bestemmelser**  
 Tiltaket faller inn under havne- og farvannsloven (hfl.) av 17.04.09 nr. 19 § 27 første ledd, som lyder:

*"Bygging, graving, utfylling og andre tiltak som kan påvirke sikkerheten eller fremkommeligheten i kommunens sjøområde, krever tillatelse av kommunen hvor tiltaket skal settes i verk. Som tiltak regnes bl.a. fortøyningsinstallasjoner, kaier, brygger, broer, luftspenn, utdypning, dumping, akvakulturanlegg, opplag av fartøy, lyskilder, kabler og rør. Kommunen kan ikke gi tillatelse til tiltak som vil stride mot bestemmelser gitt i eller i medhold av loven her".*

Kommunens myndighet til å fatte vedtak i slike saker er delegert til Bergen og Omland havnevesen iht. § 10, 1. ledd.

**Vurdering**  
 I vurderingen av om tillatelse skal gis, skal det legges vekt på havne- og farvannslovens formål som fremgår av § 1:

*"Loven skal legge til rette for god fremkommelighet, trygg ferdsel og forsvarlig bruk og forvaltning av farvannet i samsvar med allmenne hensyn og hensynet til fiskeriene og andre næringer".*

Lindås kommune har gitt dispensasjon for vedtaket. Bergen og Omland havnevesen kan dermed fatte vedtak i saken.

Det er registrert fiskeriinteresser i det omsøkte området, søknaden har derfor vært på høring hos Fiskeridirektoratet. Fiskeridirektoratet uttaler at de ikke kan «se at tiltaket kommer i vesentlig konflikt med utøving av fiske. Vi forutsetter at ledningen forankres til sjøbunn med avrundede lodd med innfelte bolter for å redusere risiko for hefte av fiskeredskap». Fiskeridirektoratets merknad må etterkommes ved utføring av tiltak.

Vi kan ikke se at det omsøkte tiltak vil komme i konflikt med hensynet til alminnelig ferdsel og sikkerhet til sjøs.

Vi minner imidlertid om plikten til å merke sjøledninger med skilt, se vilkår nr. 8 og vedlagt kopi av gjeldende skiltnorm.

### **Vedtak**

Med hjemmel i havne- og farvannsloven § 27 første ledd har Bergen og Omland havnevesen fattet følgende vedtak:

**Det gis tillatelse til forlengelse av sjøledning for avløp med 40 meter fra gnr-bnr 102-79, Vabø i Lindås kommune, som vist av inntegnet trasé i vedlagt kartutsnitt, som er stemplet godkjent av Bergen og Omland havnevesen**

Det presiseres at saken er behandlet utelukkende under hensyn til reglene i havne- og farvannsloven, og ikke annet regelverk. Hensynet til naboeiendommer er ikke vurdert da dette reguleres av plan- og bygningsloven som forvaltes av kommunen. Det er søkerens ansvar å avklare om tiltaket er søknadspliktig etter andre regelverk. Det kan for eksempel kreves tillatelse til tiltaket etter plan- og bygningsloven, forurensingsloven, kulturminneloven etc. Dette må søker selv avklare med vedkommende myndighet.

Søker er selv ansvarlig for å innhente nødvendig samtykke fra grunneiere og andre rettighetshavere. Privatrettslige tvister mellom partene avgjøres enten gjennom avtale eller på andre måter, for eksempel av domstolene.

### **Vilkår**

Tillatelsen gis på følgende vilkår:

#### *"§ 26 Alminnelige krav til tiltak*

*Tiltak som krever tillatelse etter dette kapittelet, skal planlegges, gjennomføres, drives og vedlikeholdes slik at hensynet til god fremkommelighet og trygg ferdsel i farvannet samt hensynet til liv og helse, miljø og materielle verdier, blir ivaretatt på en forsvarlig måte.*

*Departementet kan i forskrift fastsette nærmere krav til planlegging, gjennomføring, drift og vedlikehold av tiltak.*

*Departementet kan i forskrift gi regler om minste tillatte avstand i høyde, bredde eller dybde for tiltak som kan innskrenke farledene".*



Med hjemmel i havne- og farvannsloven § 29 gjelder i tillegg følgende standardvilkår så langt de passer:

1. Arbeidet skal utføres som beskrevet i søknaden og som vist på fremlagte kartutsnitt og tegninger.
2. Det må ikke foretas endringer uten at dette på forhånd er godkjent av havnevesenet.

Begrunnelse til punkt 1 og 2:

Endringer på anlegget kan gi en annen virkning på farvannet, og dette har ikke vært vurdert i forbindelse med tillatelsen.

3. Det må sørges for at tiltaket til enhver tid er forsvarlig vedlikeholdt.

Begrunnelse:

Vilkåret er satt ut fra sikkerhetsmessige hensyn.

4. Eventuelt erstatningsansvar som følge av tiltaket påhviler søkeren.

Begrunnelse:

Dette vilkåret er satt for at havnevesenet ikke skal bli ansvarlig for tiltak der nytten ligger hos andre.

5. Av hensyn til sjøkartenes ajourhold og kunngjøring i "Etterretning for sjøfarende" ber vi om at underretning, vedlagt kart der ledningens trasé er nøyaktig inntegnet, sendes til **Statens kartverk Sjø**, Postboks 60, 4001 Stavanger, så snart arbeidet er utført. Gjenpart med referanse til dette vedtaket sendes til Bergen og Omland Havnevesen.

Begrunnelse:

Vilkåret er satt ut fra ferdsels- og sikkerhetsmessige hensyn for de sjøfarende, og for ajourhold og oppdatering av sjøkartene.

6. Ledninger på sjøbunnen skal plasseres i henhold til vedlagte kartutsnitt med nøyaktig inntegnet trasé. De må følge bunntopografien (uten heng) og legges forsvarlig slik at de ikke forandrer leie eller flyter opp. Eventuelle fester eller søkker skal ha en slik utforming at de ikke hefter fiskeredskaper. Det skal så langt som mulig unngås bruk av frie spenn og sidestøtter. Der frie spenn ikke kan unngås, skal de utføres med så korte spenn som mulig.

Begrunnelse:

Vilkåret er satt ut fra sikkerhetsmessige hensyn samt hensynet til fiske.

7. Dersom det på grunn av utslipp fra ledningen skulle vise seg nødvendig med mudring ved ledningens utløp, må dette bekostes av tiltakshaver.

Begrunnelse:

Det er tiltakshaver som får fordelene av tillatelsen, derfor er det naturlig at tiltakshaver bærer utgiftene ved behov for mudring.

8. Tiltakshaver plikter å merke ledninger med skilt ved landfeste iht. gjeldende skiltnorm som er vedlagt. Tiltakshaver er ansvarlig for vedlikehold av merkingen.

Begrunnelse:

Vilkåret er satt ut fra sikkerhetsmessige hensyn.

9. Ledningen må legges ut i samråd med eier(e) av eventuelle andre kabler/ledninger eller andre installasjoner som omsøkte ledning kommer til å krysse.

**Begrunnelse:**

En tillatelse etter havne- og farvannsloven vil ha rettsvirkninger etter sitt innhold så langt dette rekker innenfor de rammer loven setter. Hfl. regulerer ikke nabo- og eiendomsforhold og har ingen betydning for disse.

10. Bergen og Omland havnevesen kan kreve at eier/tiltakshaver sørger for at ledninger på sjøbunnen som ikke lenger er i bruk, helt eller delvis blir flyttet fjernet, nedgravd eller overdekket, dersom det anses nødvendig av hensyn til sikkerhet, miljø og fremkommelighet. Kostnader ved dette må bæres av eier/tiltakshaver.

**Begrunnelse:**

Vilkåret er satt ut fra sikkerhetsmessige hensyn, samt miljøhensyn.

**Bortfall av tillatelse**

Iht. hfl. § 31 faller tillatelsen bort hvis arbeidet med tiltaket ikke er satt i gang senest tre år etter at tillatelsen ble gitt. Det samme gjelder hvis arbeidet med tiltaket blir innstilt i mer enn to år. Tillatelsen kan forlenges én gang med inntil tre år.

**Klage**

Dette er et enkeltvedtak som kan påklages etter reglene i forvaltningsloven av den som er part i saken og av andre med rettslig klageinteresse, jfr. Forvaltningsloven av 10. februar 1967 § 28, 1.ledd, 1.setning. Klagefristen er i utgangspunktet tre - 3 - uker fra det tidspunkt underretning om vedtaket er kommet fram til vedkommende, jfr. fvl. § 29. Kystverkets hovedkontor er klageinstans, jfr. hfl. § 12, men klagen skal sendes til Bergen og Omland Havnevesen.

Selv om søker eller andre har klagerett kan vedtaket vanligvis gjennomføres før klagen er avgjort. Det er imidlertid adgang til å søke om at iverksetting blir utsatt. Dersom slik søknad kommer fra søker eller andre parter vil utsettelse bli vurdert. Dette betyr at eventuelle arbeider som er satt i gang eller skal settes i gang kan måtte stoppe.

Nærmere opplysninger om retten til å klage over forvaltningsvedtak finnes i vedlagte skjema. Spørsmål angående en eventuell klage kan også rettes til oss.

Med hilsen

BERGEN OG OMLAND HAVNEVESEN

*June Stavland - saksbehandler*

*Eli Karin Reigstad - avdelingsleder Stab*

*Dette dokumentet er godkjent elektronisk.*

Kopi til: Lindås Kommune, Felles postmottak, 5914 ISDALSTØ




## Melding om rett til å klage på forvaltningsvedtak

Klagerett: (forvaltningslovens § 28)	Den som er part eller har rettslig klageinteresse, har rett til å klage over avgjørelsen/vedtaket.
Hvem det kan klages til: (forvaltningslovens § 28)	Klagen kan rettes til overordnet forvaltningsorgan som er Kystverkets hovedkontor i Ålesund. Klagen sendes til: Bergen og Omland havnevesen, Postboks 6040, 5892 Bergen.
Klagefrist: (forvaltningslovens §§ 29, 30, 31)	Klagefristen er tre - 3 - uker fra den dag underretning om vedtaket kom frem til vedkommende part. Det er tilstrekkelig at klagen er postlagt innen fristens utløp. Dersom klagen er kommet inn etter fristens utløp vil den bli avvist. Klagen kan imidlertid tas under behandling når det foreligger særlige grunner, som tilsier at klagen blir prøvd. Det må derfor opplyses om årsaken til forsinkelsen. En klage som er avgjort av Kystverket kan ikke påklages videre.
Rett til å kreve begrunnelse: (forvaltningslovens §§ 24 og 25)	Dersom en part mener at vedtaket ikke er begrunnet, kan det settes frem krav om det. Slikt krav må fremsettes innen klagefristens utløp. Klagefristen blir i så fall avbrutt og ny frist begynner å løpe fra den dag begrunnelsen er kommet frem til klager.
Klagens innhold: (forvaltningslovens § 32)	I klagen må det nevnes hvilket vedtak det klages over og hva som ønskes endret. Klagen må begrunnes og for øvrig vise til de momenter som kan være relevante for bedømmelse av saken. Klagen må undertegnes av klager eller hans fullmektig.
Utsetting av gjennomføring av vedtaket: (forvaltningslovens §§ 31 og 42)	Selv om partene har klagerett, kan vedtaket vanligvis gjennomføres straks. Det er imidlertid gitt adgang til å søke om å få utsatt iverksettingen av vedtaket, inntil klagefristen er utløpt eller klagen avgjort.
Rett til å se sakens dokumenter og kreve veiledning: (forvaltningslovens § 11)	Med visse begrensninger har partene rett til å se dokumentene i saken. Det må ved et slikt ønske tas kontakt med Bergen og Omland havnevesen, enten ved oppmøte i Nøstegaten 30, på telefon 55 56 89 50, på epost <a href="mailto:bergen.havn@bergen.kommune.no">bergen.havn@bergen.kommune.no</a> eller per brev på vår ordinære postadresse. Ved å henvende seg her vil en også kunne få nærmere veiledning om adgangen til å klage og den videre saksbehandlingen.
Kostnader ved klagen: (forvaltningslovens § 36)	Det kan søkes om å få dekket utgifter til nødvendig advokathjelp. Her gjelder imidlertid visse inntekts- og formuesgrenser. Det er også adgang til å kreve dekning for vesentlige kostnader i forbindelse med klagesaken, f.eks advokatbistand. Dette forutsetter vanligvis at underinstansen har gjort en saksbehandlingsfeil som fører til endring av vedtaket. Bergen og Omland havnevesen, klageinstansen eller en advokat vil kunne orientere om retten til å kreve slik dekning.



# Norm for skiltmarkering av sjøledning



1. Skiltet viser ankring forbudt
2. Forbudsskiltet skal ha hvit bunn, rød kant og svart tekst. I stedet for hvit bunn kan det nyttes fluorescerende gul bunn når et skilt brukes i forbindelse med arbeid i sjø. Skiltet skal utføres med overflate av retroreflekterende skiltfolie. Retrorefleksjonskoeffisient, luminansfaktorer og fargekoordinater for skiltfolier skal møte krav som fremgår av Håndbok R310 Trafikksikkerhetsutstyr Tekniske krav – Del 1 Trafikkskilt (Vegdirektoratet).
3. Forbudsskilt skal ha kvadratisk form:

Størrelse	Leseavstand	Sidelengde A (mm)	Bordbredde b (mm)	Hjørneradius r (mm)
LS 0	Kanaler og trange farvann	600	60	B x 3/10
LS 1	Opp til 200 meter	1000	100	
MS	Fra 200 til 500 meter	1500	150	
SS	Over 500 meter	2000	200	

Norm for skiltmarkering er utarbeidet av BOH 2015 i samsvar med FOR-2012-12-19-1329 (Forskrift om farvannsskilt og navigasjonsinnretninger).



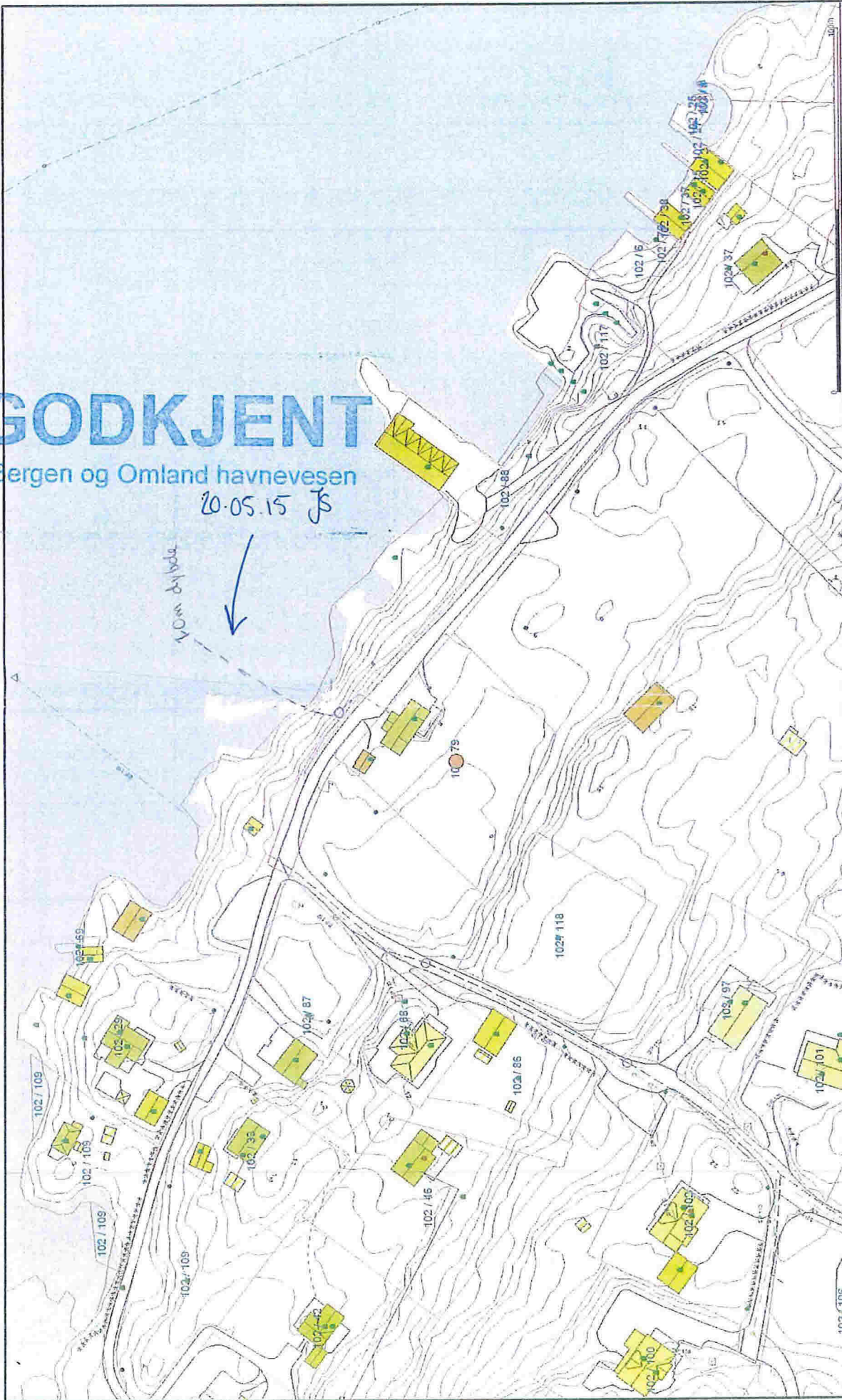


# GODKJENT

Bergen og Omland havnevesen

20.05.15 JS

100m delbøle



Lindås kommune  
Gardua stasjon

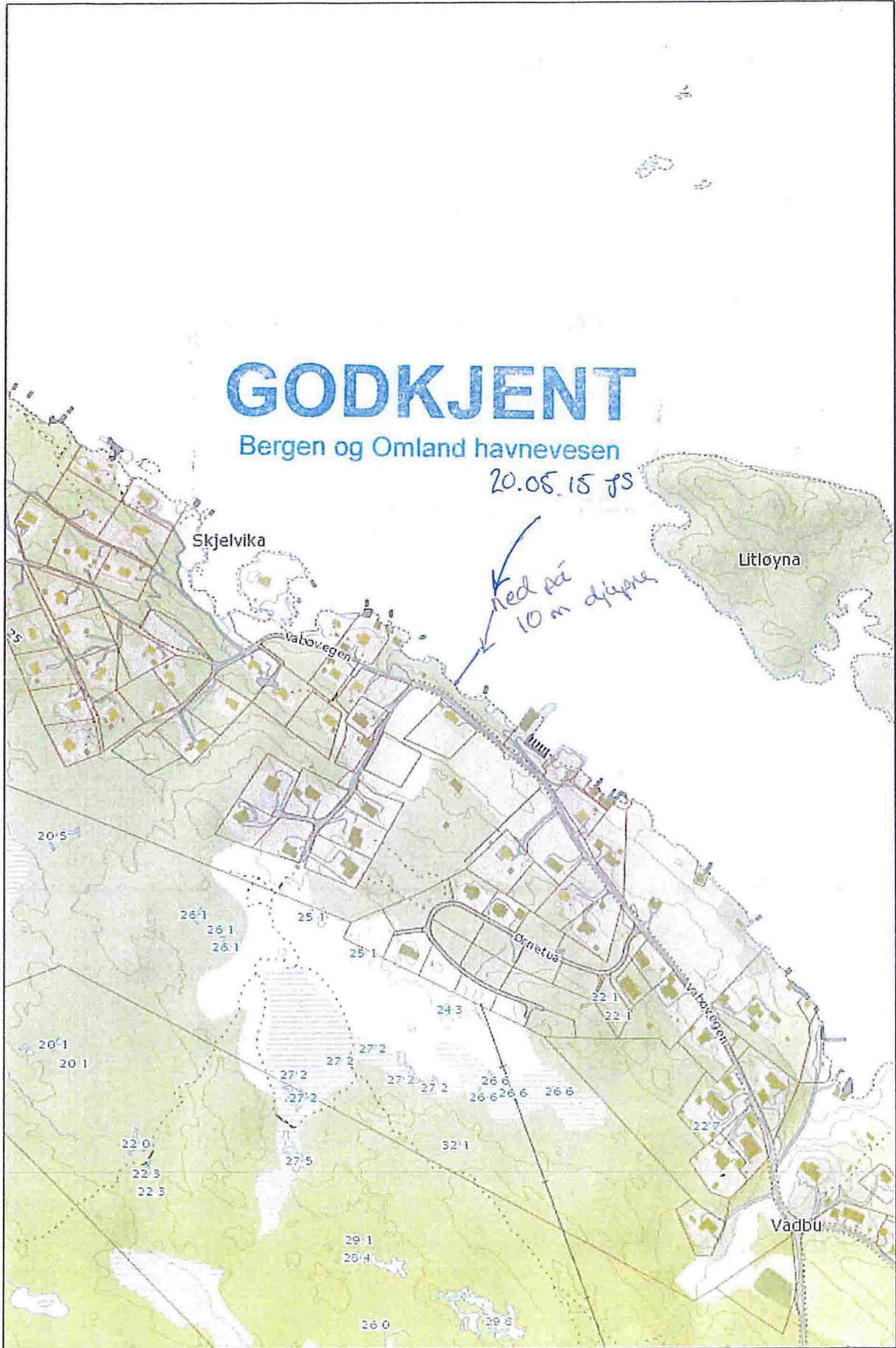


Dato: 2012.05.12  
Sjv: 133

Statistisk VVS AS  
Telefonnummer: +47 5911 ALVERSDI  
E-post: statvvs@online.no  
Org.nr: 900 626 180

- 102 / 105
- Avkjøpshyller
- Drueskåp
- Ovenstett
- Pumpeløstjenn pult
- Pumpeløstjenn vann
- Sjv
- Vandring
- Utdratt grunn
- Tarengable grunn
- Konstruksjonspute
- Stig
- Bussområde
- Vakkelpark
- Serie bussar
- Høy ferdig
- Gardstubb
- Skolestift
- Ander by

Besognet av høyder må opplyses som orienterte



1:5000