

SØKNAD OM AVKØYRSLE FRÅ KOMMUNEVEG

Arbeida på eigedomen kan ikkje settast i gang før løyve frå kommunen er gjeve.

| | | | |
|---|-----------------------------|---|------------|
| Tiltakshavar | MAY KRISTIN OG ROBERT LYOVO | Tlf. | |
| Ansvarleg søkjar/utførande | MAJO EIGEDOM AS | Tlf. | 977 09 118 |
| Byggeplassadresse | SOLTVEIT | Gnr./bnr | 133/4 |
| Vegstrekning | SOLTVEIT | Stad | |
| Tiltaket ligg i område med reguleringsplan | | | |
| Ja <input type="checkbox"/> Namn på planen: | | Nei <input checked="" type="checkbox"/> (Søknaden vert handsama hjå Teknisk drift). | |
| | | (Søknaden vert handsama hjå Byggesak). | |

Søknad om avkøyrslø

| | |
|---|--|
| <input checked="" type="checkbox"/> Ny avkøyrslø | <input type="checkbox"/> Bustadeiningar antall...!...stk |
| <input checked="" type="checkbox"/> Utvida bruk av eksisterande avkøyrslø ? | <input type="checkbox"/> Hytte antall stk |
| <input type="checkbox"/> Flytting av eksisterande avkøyrslø | <input type="checkbox"/> Industri/Næring |
| <input type="checkbox"/> Stenging | <input type="checkbox"/> Driftsavkøyrslø |
| <input type="checkbox"/> Anna føremål..... | <input type="checkbox"/> Andre |

Vedlegg

- Det vert vist til vedlagt kart/skisse i målestokk 1:500, med påteikna målsett tiltak, som viser avkøyrslø.

Signatur

Eg er kjend med at vanlege fristar for handsaming ikkje gjeld før løyve til avkøyring er avklart.

| | |
|------------|-----------------------|
| Dato: | Tiltakshavar |
| 29.05.2015 | FOR <i>Agnes Selg</i> |

Søknad motteke i Teknisk drift, Dato

- Uttale Søknad godkjent Søknad avslått





Merknader/vilkår

- Sikta ut frå avkøyrslø skal vere slik at busker, tre o.l. ikkje skal vere til hinder for sikta. Terrang eller plantar må ikkje kome høgare enn 0,5m over vegbana.
- Der avkøyrslø er til hinder for overvatn i veggroft, skal det leggst ned min. 200mm drensør. Røret skal vere køyrestert og leggst slik at veggroft ikkje vert skada og at grøftevatn får fritt avløp. Støypekantar o.l som kan skade snøryddeutstyr skal ikkje byggast nærare offentleg veg enn 1m.
- Det skal ikkje førast overvatn ut i offentleg veg. På den første meter frå vegkanten skal det vere eit fall frå offentleg veg på 3cm.
- Vedlikehald av drensør og frisktfelt skal til eikvar tid haldast vedlike av tiltakshavar.
- Svingradius frå avkøyrslø skal i vegkant være min. 3,5m, på begge sider av avkøyrslø.
- Avkøyrslø skal verte plassert som vist i søknaden
- Avkøyrslø skal verte plassert som vist i detaljskisse på baksida av dette arket.
- Det skal være mogeleg å snu på eigen grunn.
-

Ansvarleg for drift av kommunale vegar Dato.....sign.



Tegnforklaring:

-  Siktfelt
-  Vei - parkering
-  Uteoppholdsareal
-  Bolig

0. Situasjonsplan 1:500

| | | | | | | | |
|---|------------------------------------|------------------------|-------------|-----|---------------------|--|---|
| PROSJEKT Maj Kristin & Robert Lydvo Bolig, "Bjørkli" Lindås Kommune, Soltveit Gnr:133 Bnr:4 | TEGNINGSINNHOOLD Situasjonsplan | TEGN. NR 101 | SIGN ØS | KTR | MÅL 1:500 | Lindåsvegen 154 5914 Isdalstø Tlf: 977 09 118 - 922 89 719 |  |
| | | TEGNET DATO 260515 | PROSJEKTNR. | | REV | | |