


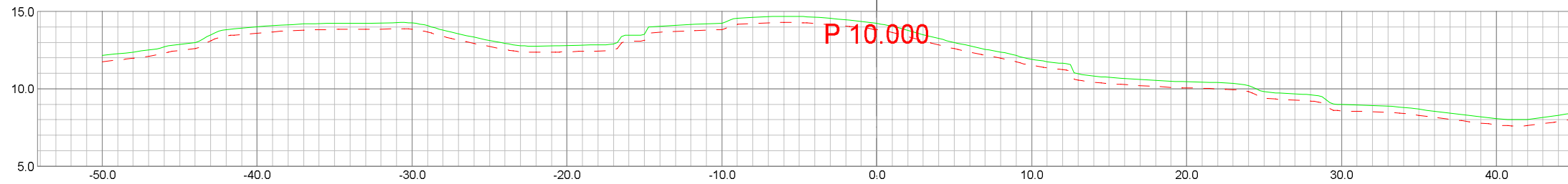
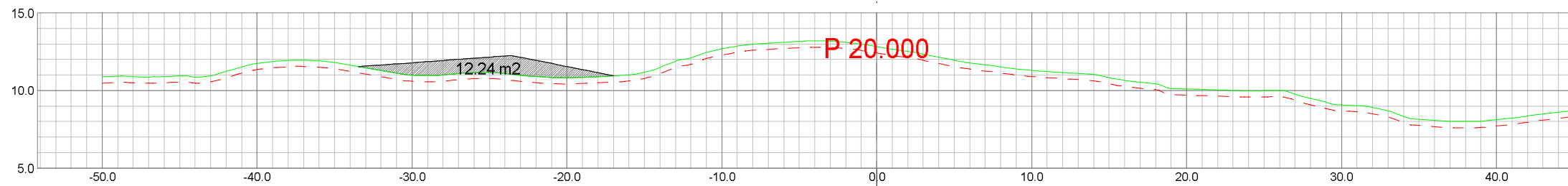
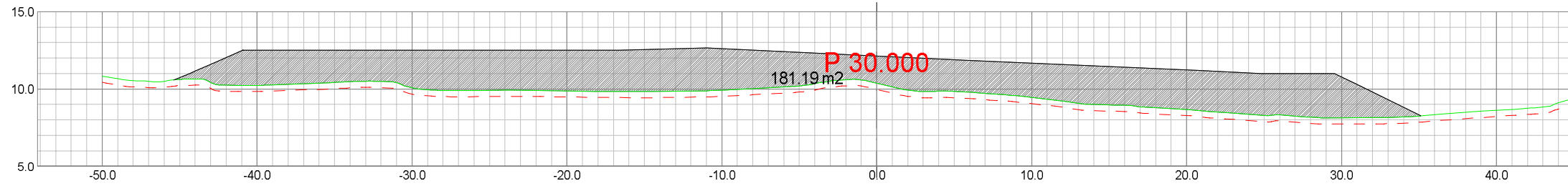
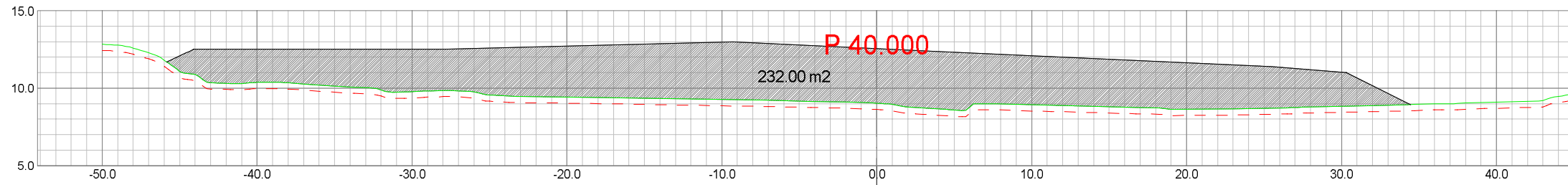
LAGTYPER

-  Teo.Gmi 0: Overflate
-  Fys.Gmi 1: Terreng
-  Fys.Gmi 6: Antatt fjell
-  Av.snitt 0: Snitt fra 3D modell
-  Av.snitt 40440: Vegkropp og kryss

MASSETYPER

Masserapport for: Snitt_jord-deponi01.sfi
Standard: NS3420

	F41 Masseflytting
	Profil Rå mengde
	20.000 12.243 m ²
	30.000 181.186 m ²
	40.000 232.002 m ²




Dato	15.11.2014	Konstr./tegnet	sh	Godkjent	Målestokk		
					1:350	Erstattning for:	Erstattet av:
A3_Jord-deponi_Eidsnes_trinn01						312	
Henvisning:			Beregning:			Norhordland Næringspark	

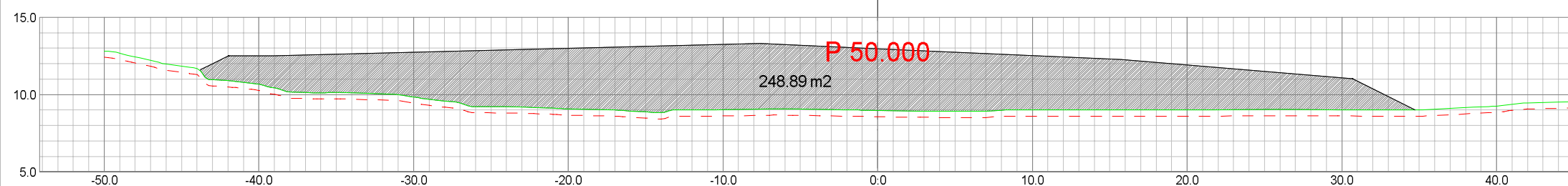
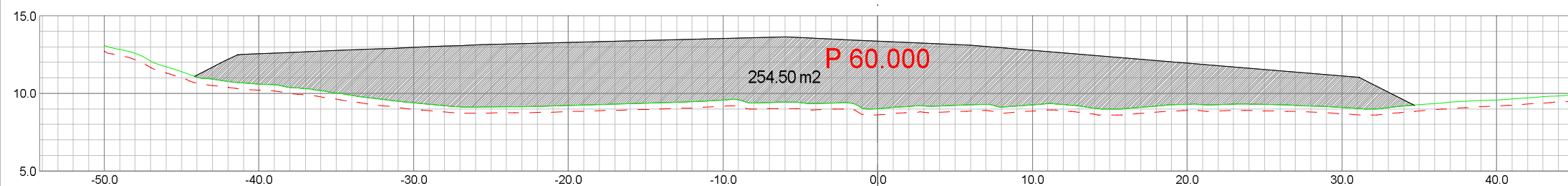
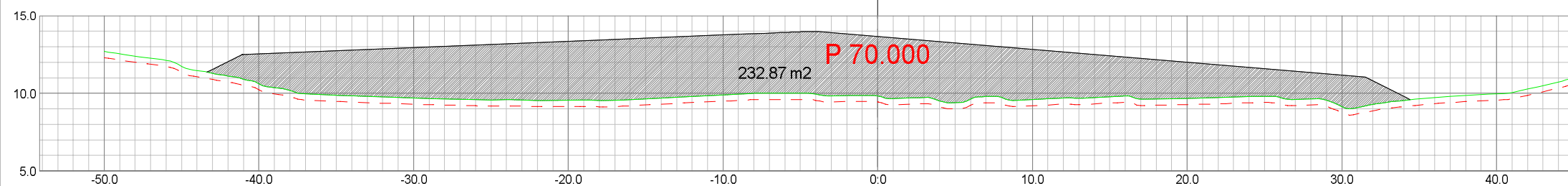
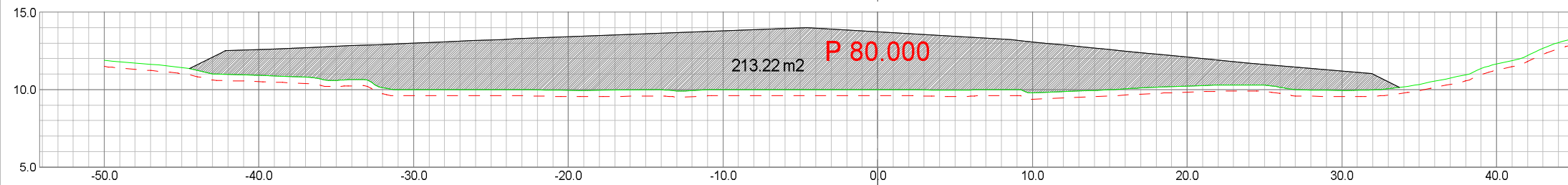
LAGTYPER

-  Teo.Gmi 0: Overflate
-  Fys.Gmi 1: Terreng
-  Fys.Gmi 6: Antatt fjell
-  Av.snitt 0: Snitt fra 3D modell
-  Av.snitt 40440: Vegkropp og kryss

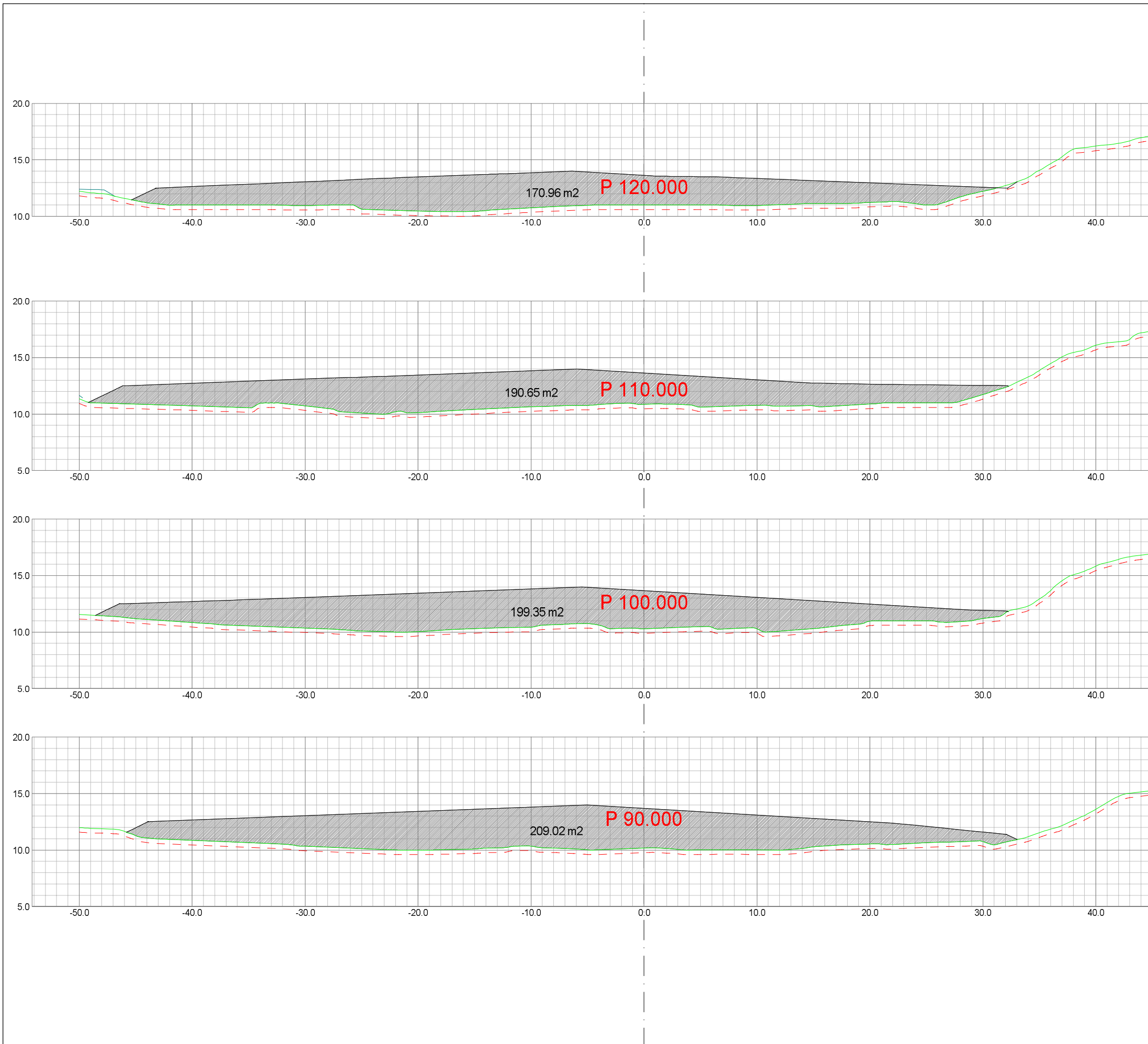
MASSETYPER

Masserapport for: Snitt_jord-deponi01.sfi
Standard: NS3420

	F41 Masseflytting
	Profil Rå mengde
	50.000 248.885 m2
	60.000 254.495 m2
	70.000 232.872 m2
	80.000 213.219 m2



Dato	15.11.2014	Konstr./tegnet	sh	Godkjent	Målestokk		
						1:350	
A3_Jord-deponi_Eidsnes_trinn01						Erstattet for:	Erstattet av:
						312	
Henvisning:				Beregning:		Norhordland Næringspark	



LAGTYPER

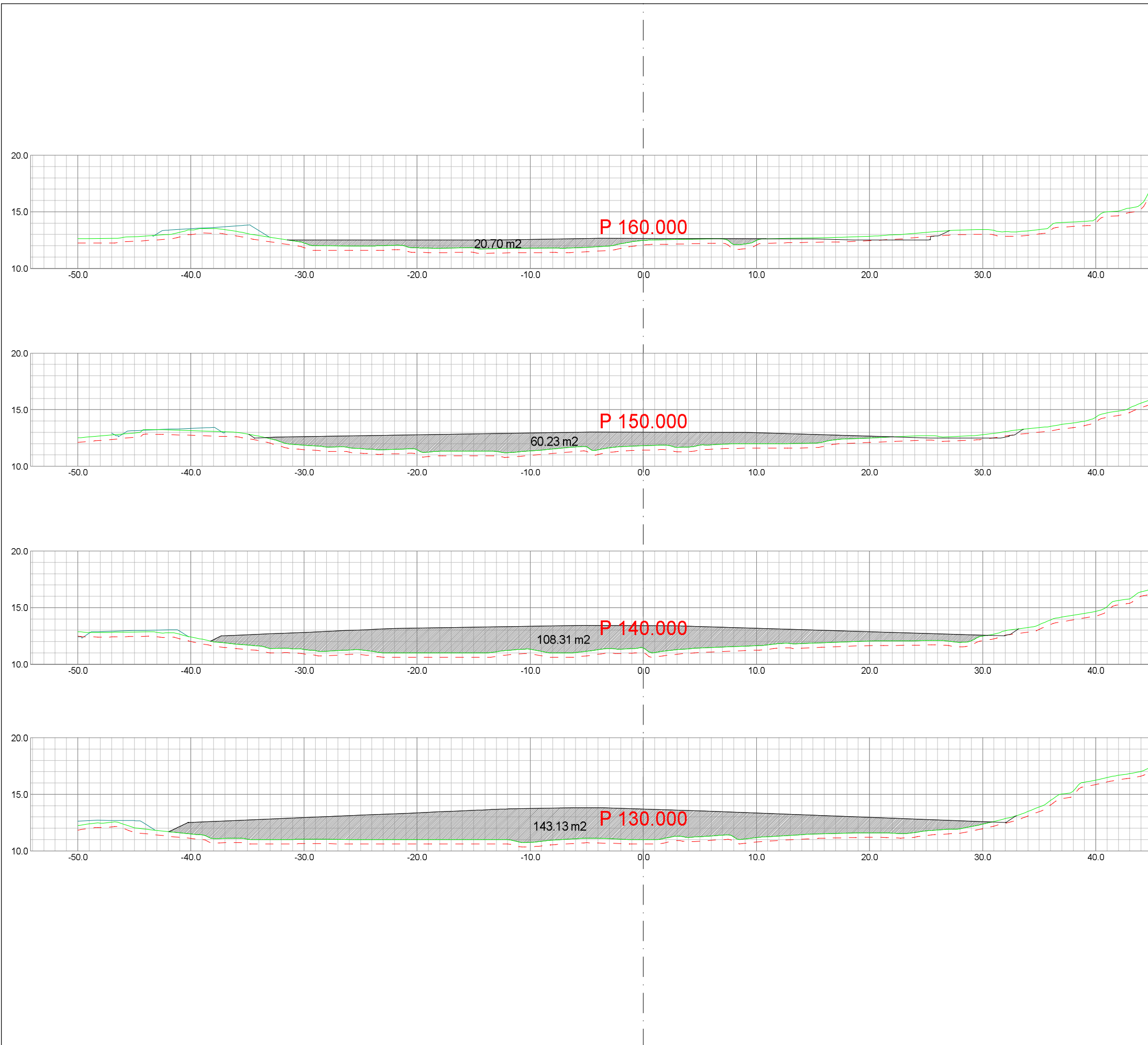
- Teo.Gmi 0: Overflate
- Fys.Gmi 1: Terreng
- Fys.Gmi 6: Antatt fjell
- Av.snitt 0: Snitt fra 3D modell
- Av.snitt 40440: Vegkropp og kryss

MASSETYPER

Masserapport for: Snitt_jord-deponi01.sfi
Standard: NS3420

	F41 Masseflytting
	Profil Rå mengde
	90.000 209.023 m2
	100.000 199.353 m2
	110.000 190.653 m2
	120.000 170.957 m2

Dato	15.11.2014	Konstr./tegnet	sh	Godkjent		Målestokk	1:350	
A3_Jord-deponi_Eidsnes_trinn01							Erstattet for:	Erstattet av:
							312	
Henvisning:				Beregning:		Norhordland Næringspark		



LAGTYPER

- Teo.Gmi 0: Overflate
- Fys.Gmi 1: Terreng
- Fys.Gmi 6: Antatt fjell
- Av.snitt 0: Snitt fra 3D modell
- Av.snitt 40440: Vegkropp og kryss

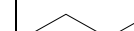
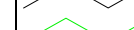

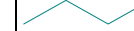
MASSETYPER

Masserapport for: Snitt_jord-deponi01.sfi
Standard: NS3420

Profil	Rå mengde
130.000	143.133 m2
140.000	108.308 m2
150.000	60.233 m2
160.000	20.697 m2

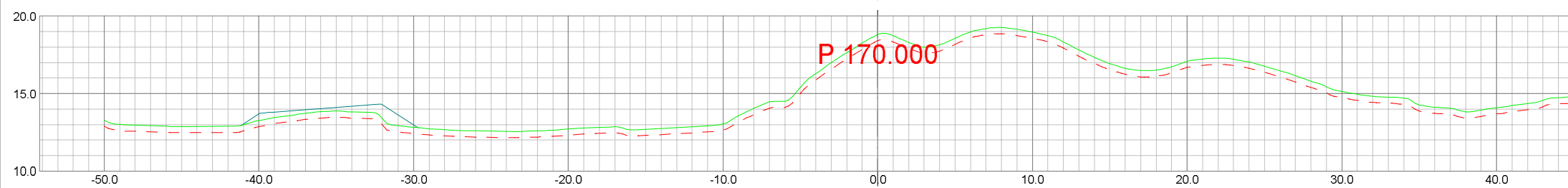
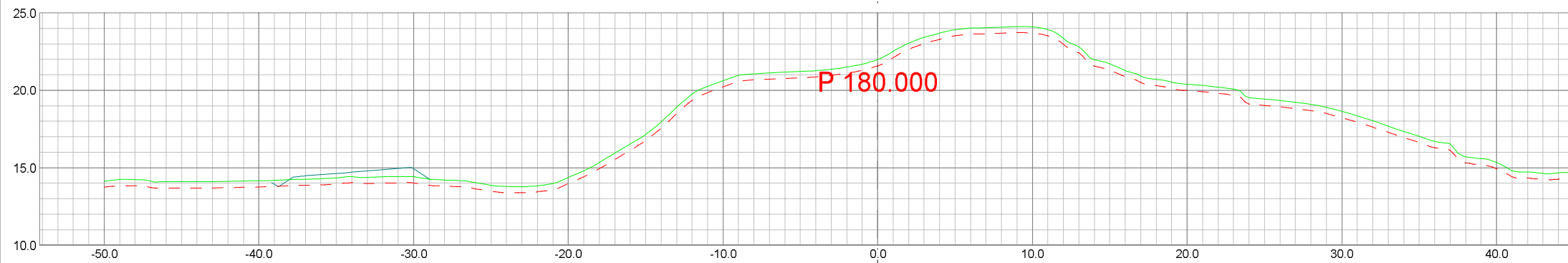
Dato	15.11.2014	Konstr./tegnet	sh	Godkjent	Målestokk	1:350
A3_Jord-deponi_Eidsnes_trinn01						Erstattet av:
						312
Henvisning:			Beregning:			Norhordland Næringspark

LAGTYPER

-  Teo.Gmi 0: Overflate
-  Fys.Gmi 1: Terreng
-  Fys.Gmi 6: Antatt fjell
-  Av.snitt 0: Snitt fra 3D modell
-  Av.snitt 40440: Vegkropp og kryss

MASSETYPER

Masserapport for: Snitt_jord-deponi01.sfi
Standard: NS3420



Dato	Konstr./tegnet	Godkjent	Målestokk	
15.11.2014	sh		1:350	
A3_Jord-deponi_Eidsnes_trinn01			Erstattet for:	Erstattet av:
			312	
Henvisning:		Beregning:	Norhordland Næringspark	