



## Ferdigmelding

Skjemaet skal nyttast ved arbeid som vedkjem tilknytning til kommunale vass- og avlaupsleidningar.

Utfylt skjema skal sendast:

**Lindås kommune**  
**Teknisk drift, VA-avdelinga,**  
**Kvernhusmyrane 20**  
**5914 ISDALSTØ, *så snart anlegget er ferdig.***

### Gjeld byggjearbeid på følgjande eigedom:

Gnr/Bnr: 39/11	Adressa til eigedommen: Mykingvegen 1344
-------------------	---

### Utførande røyrleggjar:

Føretaksnamn: Stendal Vus AS Blombakken 1	
Adresse: 5911 Alversund	Tlf: 563544 55
Kontaktperson: Thorleif Stendal	Mobiltlf: (kontaktperson) 906 22 713

Målsetting /beskriving av utført arbeid:

1. Utvendig stengeventil, tilkoplingsstad, kummer m.v. skal visast og målsetjast nøyaktig. Det skal først på røyrdimensjonar, også for offentlege leidningar.
2. Godkjent føretak skal sørge for at det føreligg situasjonsplan som viser private vass- og avlaupsanlegg, **slik det er bygd.** Situasjonsplanen skal leverast med ferdigmeldinga til kommunen for arkivering.
3. Sjå spesielt Standard abonnementsvilkår for vatn og avløp, administrative bestemmelser pkt. 2.1 og tekniske bestemmelser pkt. 2.5.1.






Dato/ underskrift av utførande røyrleggjar.





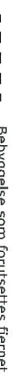
11/6 - 2015 Heidi Meland





# SITUASJONSPLAN TEGNFORKLARING

- Formål:**
-  Nye boliger
  -  Terrasse
  -  Garasje
  -  Veg/parkering
  -  Utomhus/grønt

- Linjesymboler / Punktsymboler:**
-  Regulert tomtegrense
  -  Byggegrense
  -  Traktløpe
  -  Formålsgrense
  -  Bebyggelse som forutsettes fjernet

**Beregning grad av utnyttning:**

Areal tomt = 832 m<sup>2</sup>  
 Utnyttelsesgrad iht. gjeldende plan: 25 % BYA  
 Mulig bebygd areal = 208 m<sup>2</sup>  
 Krav til p-plasser: 2 plasser per boenhet

Bebygd areal bolig = 131,9 m<sup>2</sup>  
 Bebygd areal garasje = 36,0 m<sup>2</sup>  
 Sum bebygd areal = 167,9 m<sup>2</sup>

Omsøkt tomteutnyttelse = 21 % BYA

**Anmerking:**

Snitt og situasjonsplan er utarbeidet på grunnlag av digitalt grunnkart mottatt fra kommunen. Det foreligger ingen ytterligere terrengmålinger.

Det gjøres oppmerksom på at, dersom den faktiske høyde på adkomstveg avviker fra høyden vist i snitt-tegningene, må tegningene returneres for revisjon.

Alle mål er tatt fra utvendig kledning

Punkt A: X = 6736397,177 Y = 298800,522  
 Punkt B: X = 6736391,822 Y = 298810,464  
 Punkt C: X = 6736385,050 Y = 298806,815  
 Punkt D: X = 6736390,406 Y = 298796,874



Alle koordinater er tatt fra utvendig bindingsverk

REV: Dato: Revidering gjelder: Sign:

Byggherre: Kristine Hodnekvam og Eystein Sande

Byggeplass: Mykingveien 1344

Gnr./Bnr.: 39/11

Kommune: Lindås

Prosjektert av: Michael Lange

Nordbohus AS

Prosjektert for:

Kontroll: MIL

Dato: 04.03.14

Målestokk: 1:500

Dato: 04.03.14

Arkivnr: 16528

Tegningsnr: 001



**Villanger og Sønner AS**

Denne tegning tilhører Nordbohus AS. Etterligging kr. lov om åndsverk 12.05.1961.