



For matrikkelenhet:

Kommune: 1263 - LINDÅS  
Gårdsnummer: 106  
Bruksnummer: 136

Utskriftsdato/klokkeslett: 24.06.2015 kl. 15:47  
Produsert av: Einar Rydland  
Attestert av: Lindås kommune

*Einar Rydland*

<b>Matrikkelført</b>	
24 JUN 2015	
Lindås kommune	
Løpnr.:	Signatur:

Orientering om matrikelbrev

Matrikelbrevet er hjemlet i «Lov om eigedomsregistrering» (matrikellova) av 17. juni 2005. Etter definisjonen i matrikellovens § 3 d) er matrikelbrevet en attestert utskrift av matrikkelen som viser alle registrerte opplysninger om en matrikkelenhet ved oppgitt dato.

Om fullstendighet og nøyaktighet i matrikelbrevet

Matrikkelen ble etablert ved konvertering av data fra tidligere registre. Det kan variere hvor gode disse dataene er med hensyn på fullstendighet og nøyaktighet. I enkelte tilfeller kan grensepunkt og grenselinjer mangle helt eller delvis eller være feil registrert. Det kan også være feil og mangler ved registrert bygnings- og adresseinformasjon. Fullstendighet og stedfestingsnøyaktighet er generelt bedre innenfor enn utenfor tettbygd strøk. Vær oppmerksom på at for mange matrikkelenheter og bygg hefter usikkerhet ved arealet som oppgis.

For utfyllende informasjon: [www.kartverket.no/matrikelbrev](http://www.kartverket.no/matrikelbrev)

## Matrikkelenhet

Matrikkelenhetstype: Grunneiendom  
Bruksnavn: FANEBUST  
Etableringsdato: 08.10.1992  
Skyld: 0  
Er tinglyst: Ja  
Har festegrunner: Nei  
Er seksjonert: Nei

## Arealrapport

Tekst  
Beregna areal for 106 / 136 Areal (m2) Kommentar  
190,9

## Eierforhold

### Tinglyste eierforhold

Rolle	Status	Føds.d./org.nr	Navn	Bruksenhet	Adresse	Andel
Hjemmelshaver		270739	FLØYSAND BERIT		FONNEBOSTVEGEN 211 5955 LINDÅS	1 / 1

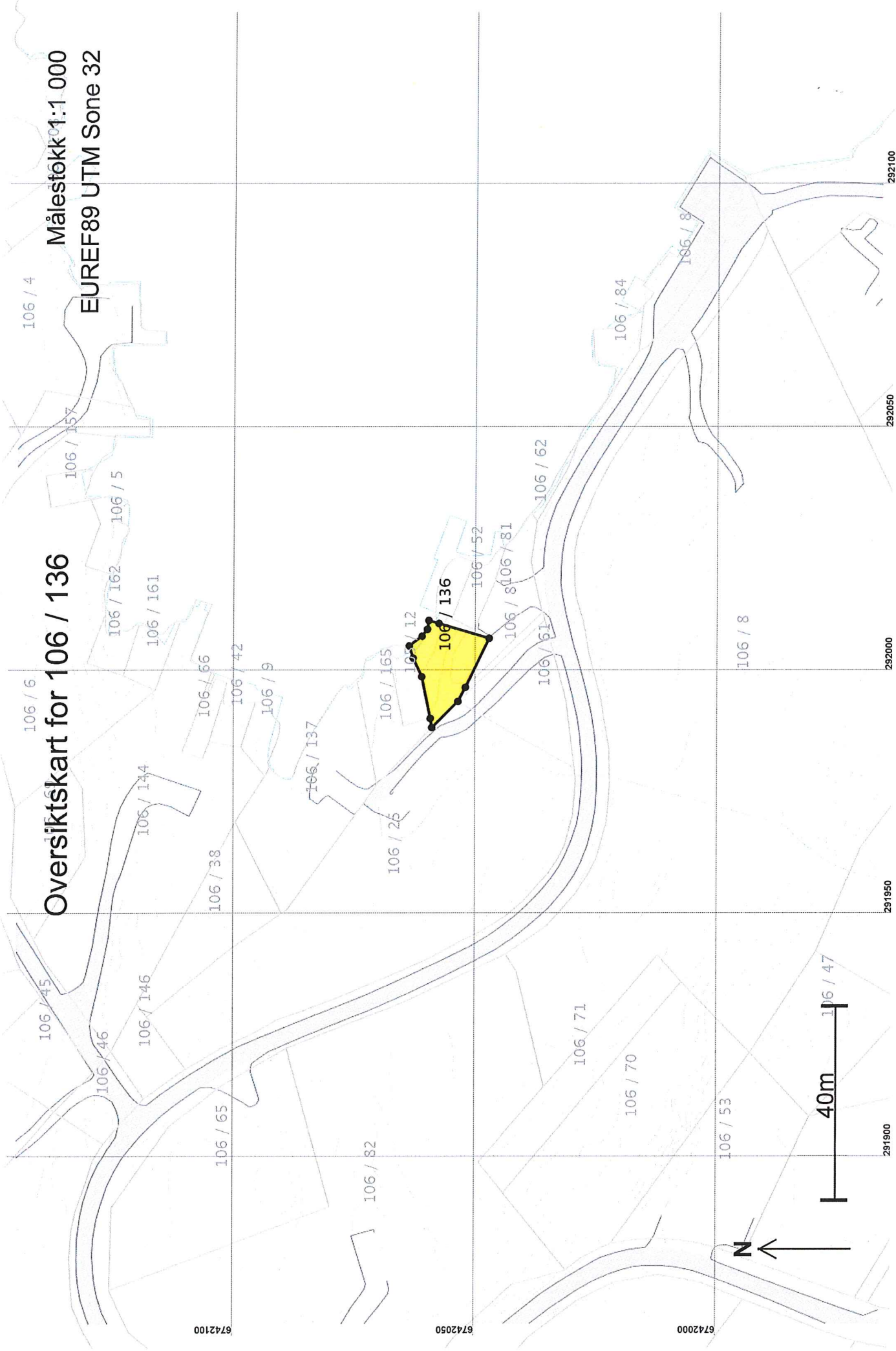
## Forretninger

Forretningstype	Arsak til feilretting	Tinglysningsstatus	Tinglysningsstatusdato	Forretningsdato	Matrikkelføringsdato	Signatur
-----------------	-----------------------	--------------------	------------------------	-----------------	----------------------	----------

Annen forretningstype				24.06.2015	24.06.2015	1263rye
Oppmålingsforretning	Sendt til tinglysing		24.06.2015	23.06.2015	24.06.2015	1263rye
		Rolle	Matrikkelenhet			Arealendring
		Avgiver	1263 - 106/2			-194,3
		Mottaker	1263 - 106/165			194,3
Annen forretningstype				23.06.2015	24.06.2015	1263rye
Annen forretningstype				23.06.2015	24.06.2015	1263rye
Kart- og delingsforretning				08.10.1992		
		Rolle	Matrikkelenhet			Arealendring
		Avgiver	1263 - 106/2			-214
		Mottaker	1263 - 106/136			214

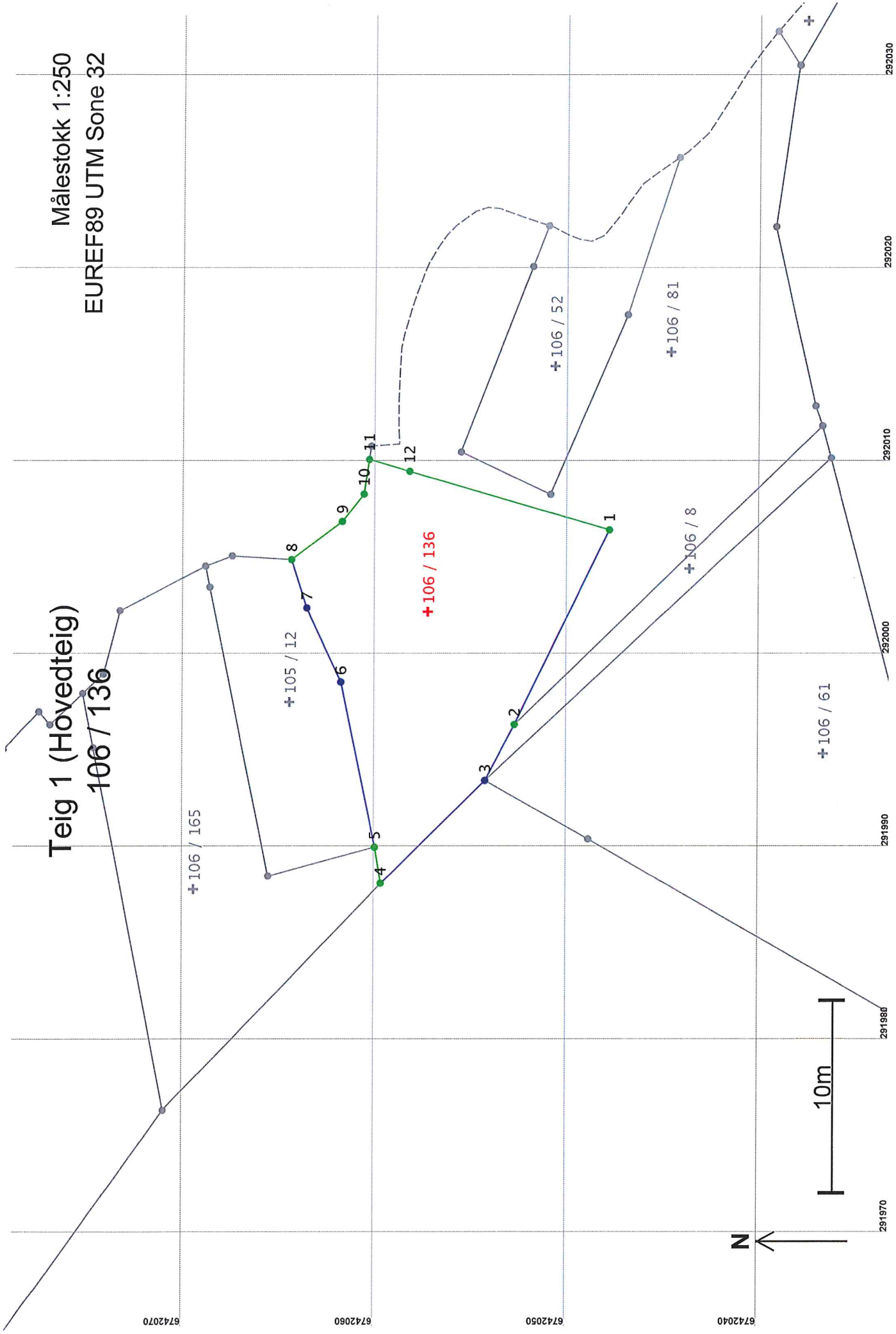
# Oversigtskart for 106 / 136

Målestokk 1:1 000  
EUREF89 UTM Sone 32





Målestokk 1:250  
EUREF89 UTM Sone 32



Teig 1 (Hovedteig)  
106 / 136

+ 106 / 136

+ 106 / 165

+ 105 / 12

+ 106 / 52

+ 106 / 81

+ 106 / 8

+ 106 / 61

N

10m

Matrikelbrev for 1263 - 106 / 136

24.06.2015 15.47

Side 4 av 5

## Areal og koordinater

Areal: 190,9

Arealmerknad:

Representasjonssystem: EUREF89 UTM Sone 32

Nord: 6742057

Øst: 292002

### Grensepunkt / Grenselinje

### Ytre avgrensing

Løpenr	Nord	Øst	Grensemerke nedsatt i / Lengde Hjelpepunkttype / Hjelpepunkttype	Målemetode	Nøyaktighet	Radius
1	6742048,00	292006,36	Fjell Kors 11,21 Ikke hjelpepunkt	96 GPS kinematisk (Real time kinematic)	13	13
2	6742052,89	291996,27	Ikke spesifisert Annen detalj 3,28 Ikke hjelpepunkt	10 Terrengmålt	37	37
3	6742054,42	291993,37	Fjell Kors 7,60 Ikke hjelpepunkt	12 Terrengmålt: Teodolitt med elektronisk avstandsmåler	14	14
4	6742059,84	291988,05	Fjell Offentlig godkjent grensemerke 1,89 Ikke hjelpepunkt	96 GPS kinematisk (Real time kinematic)	37	37
5	6742060,15	291989,91	Fjell Kors 8,75 Ikke hjelpepunkt	96 GPS kinematisk (Real time kinematic)	13	14
6	6742061,95	291998,47	Fjell Kors 4,25 Ikke hjelpepunkt	12 Terrengmålt: Teodolitt med elektronisk avstandsmåler	13	13
7	6742063,74	292002,32	Fjell Kors 2,63 Ikke hjelpepunkt	12 Terrengmålt: Teodolitt med elektronisk avstandsmåler	14	13
8	6742064,56	292004,82	Ikke spesifisert Umerket 3,30 Ikke hjelpepunkt	96 GPS kinematisk (Real time kinematic)	36	36
9	6742061,91	292006,79	Ikke spesifisert Geometrisk hjelpepunkt 1,82 Ikke hjelpepunkt	96 GPS kinematisk (Real time kinematic)	13	14
10	6742060,78	292008,22	Ikke spesifisert Geometrisk hjelpepunkt 1,82 Ikke hjelpepunkt	96 GPS kinematisk (Real time kinematic)	13	14
11	6742060,51	292010,02	Ikke spesifisert Umerket 2,19 Ikke hjelpepunkt	69 Beregnet	13	14
12	6742058,40	292009,40	Fjell Kors 10,84 Ikke hjelpepunkt	96 GPS kinematisk (Real time kinematic)	13	14

Beliggenhet og høyder må oppfattes som orienterende.

- Våningshus
- Bustad m/tilhøring
- Bolig
- Konstruert grensepunkt
- Trenghållige grense
- Udefinert grenser
- Registrerte Grenser
- Større busadater
- Andre bygge
- Industrilager
- Garasje/uthus
- Hytte/feriehuis
- Målte Grenser
- Udefinert grenser
- Registrerte Grenser
- Konstruert grensepunkt
- Trenghållige grense
- Udefinert grenser
- Registrerte Grenser
- Større busadater

Dato: 2015.06.24  
 Sigm: Ilet  
*L. Rogn*

Gnr 106 bnr 136

Målestokk  
 1:200

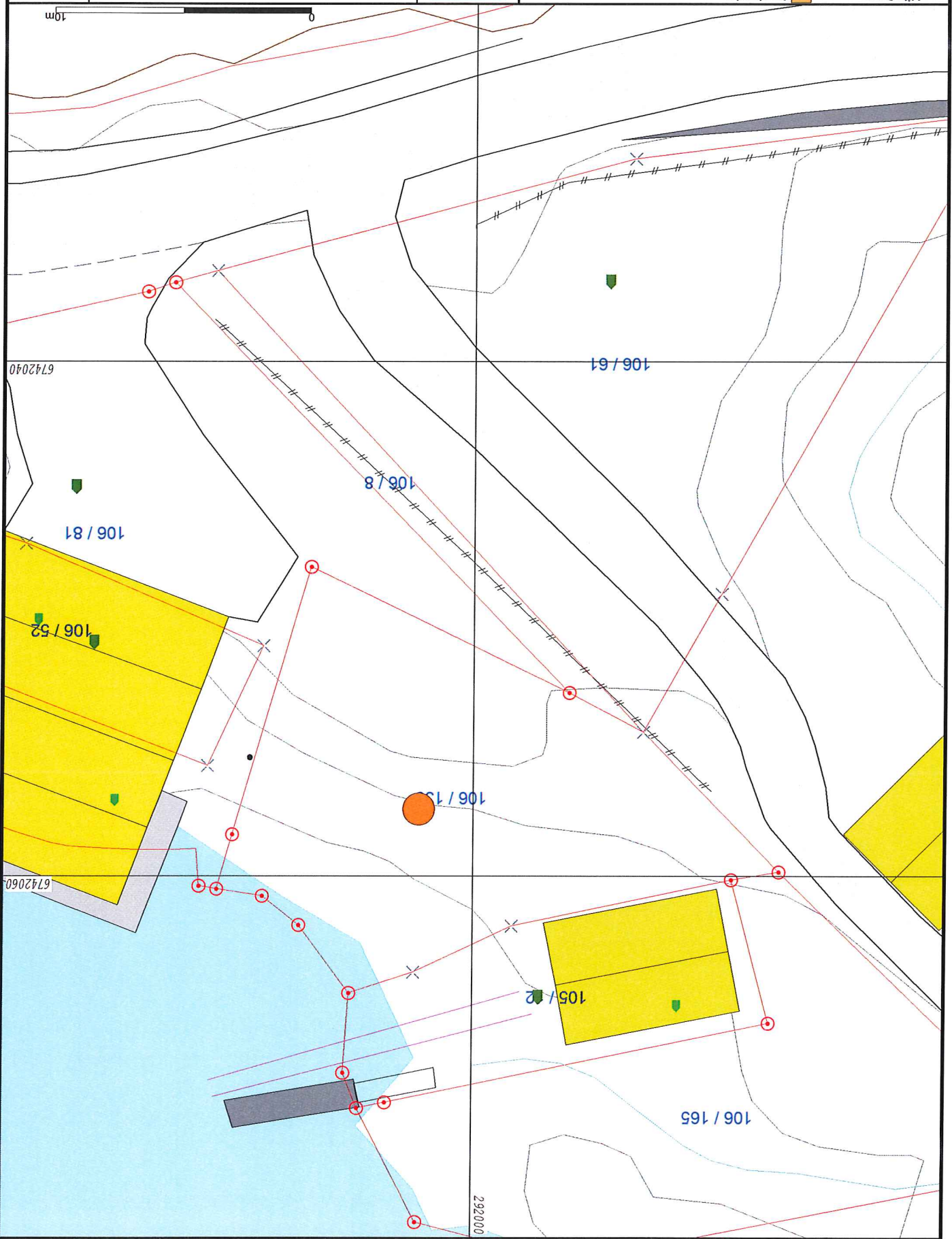


Lindås kommune  
 Geodata avdeling

oppdatert kart i samband med fradeling nausparse...



0 10m



292000