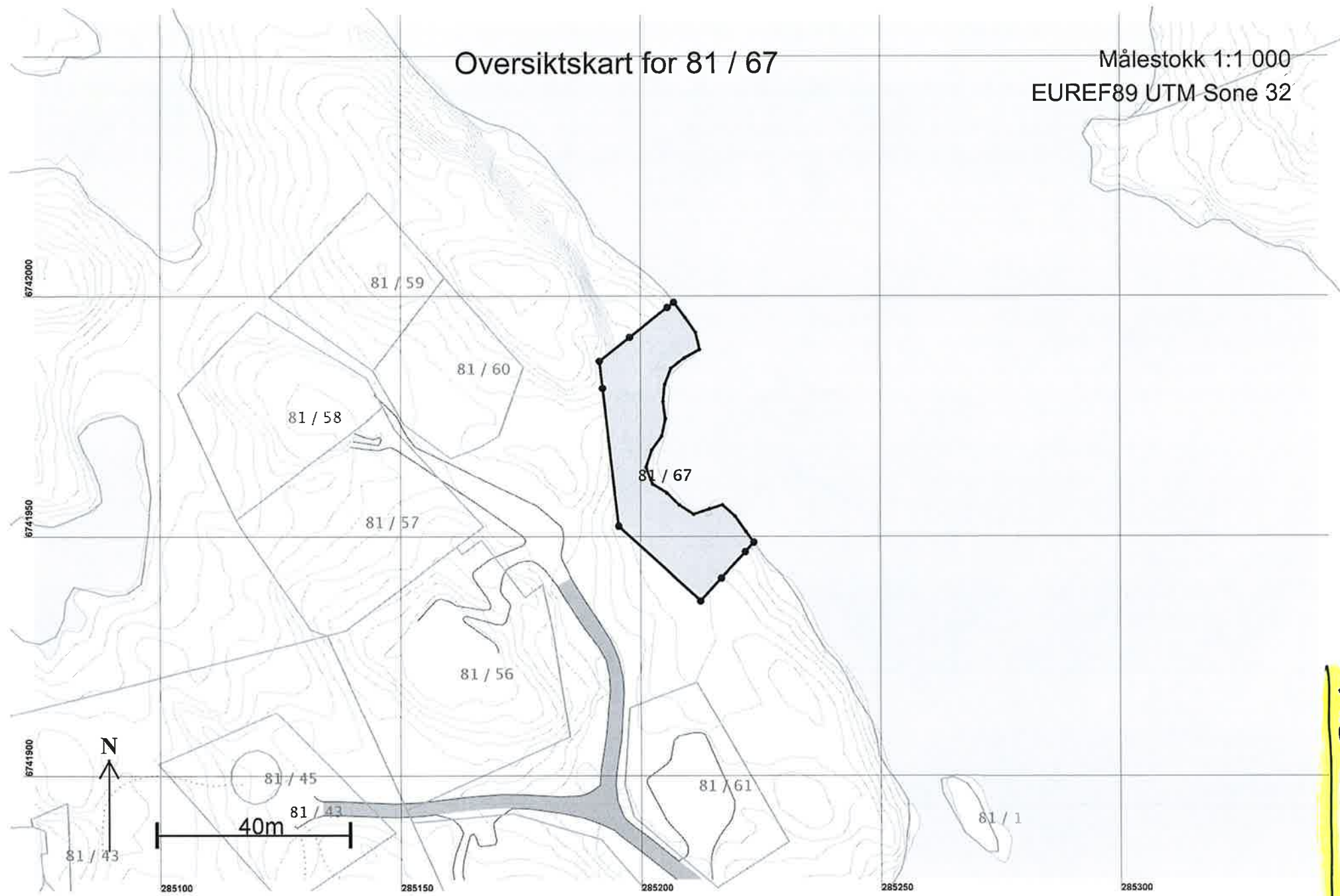


Oversiktskart for 81 / 67

Målestokk 1:1 000
EUREF89 UTM Sone 32



VEDLEGG : 2.1.



For matrikkelenhet:

Kommune: 1263 - LINDÅS
Gårdsnummer: 81
Bruksnummer: 67

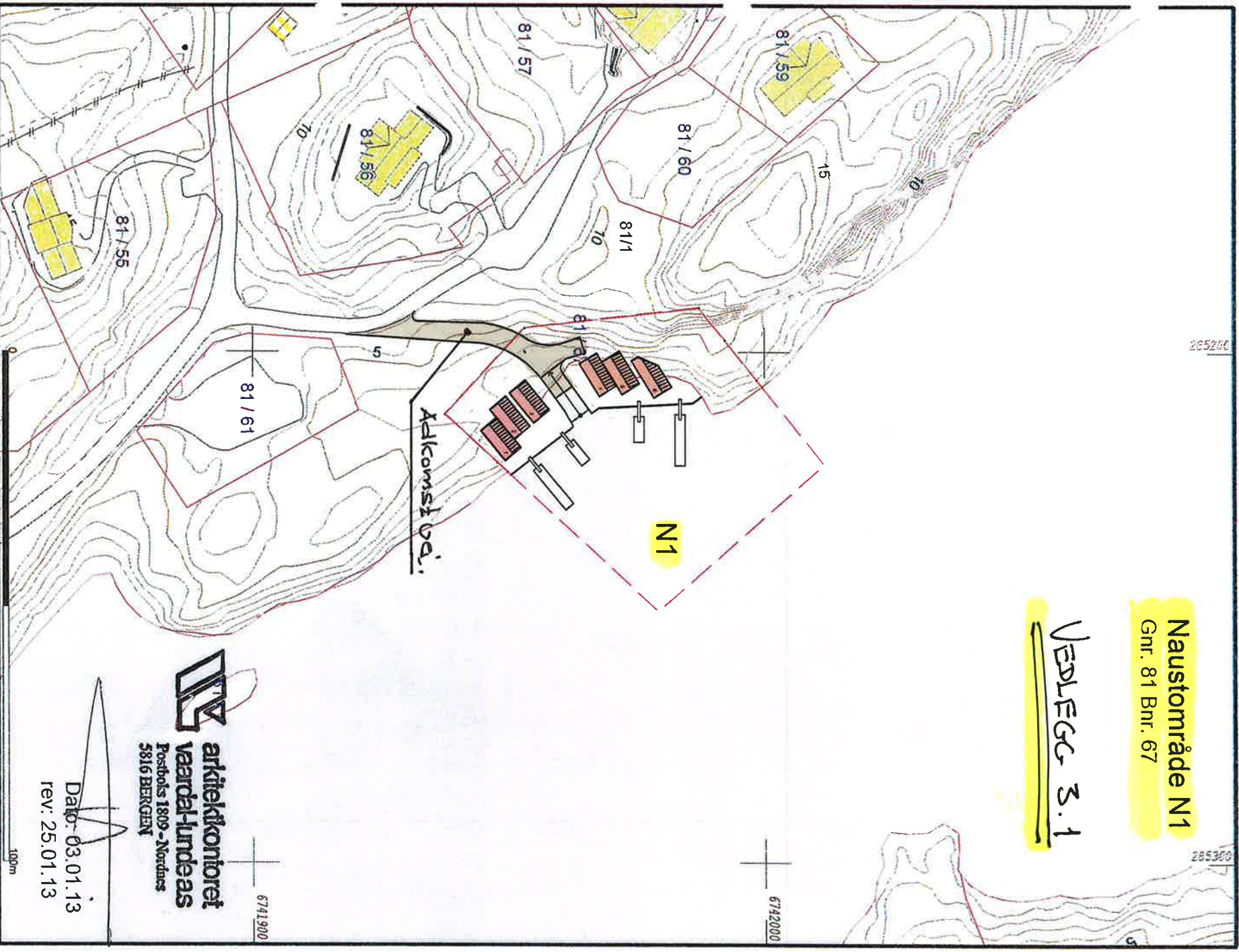
Utskriftsdato/klokkeslett: 17.04.2012 kl. 14:52

Produsert av: Tommy Veland

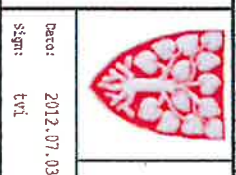
VEDLEGG 2.2.

Naustområde N1
Gnr. 81 Bnr. 67

Vedlegg 3.1



- Miljø Grenser
- Registrerte Grenser
- Ukjente grenser
- Tarengrense
- Konstruert grensepunkt
- Boile
- Bussid anslutninger
- Vanningslinje
- Storere husareal
- Hytteferiethus
- Garasje/vubhus
- Industribygget
- Andre bygg



Lindås kommune
Geodata avdeling

Distriktsrådgiver DR

N
Målestokk
1:1000

arkitektkontoret
vaardal-hundeas
Postboks 1809 - Nordnes
5816 BERGJEN

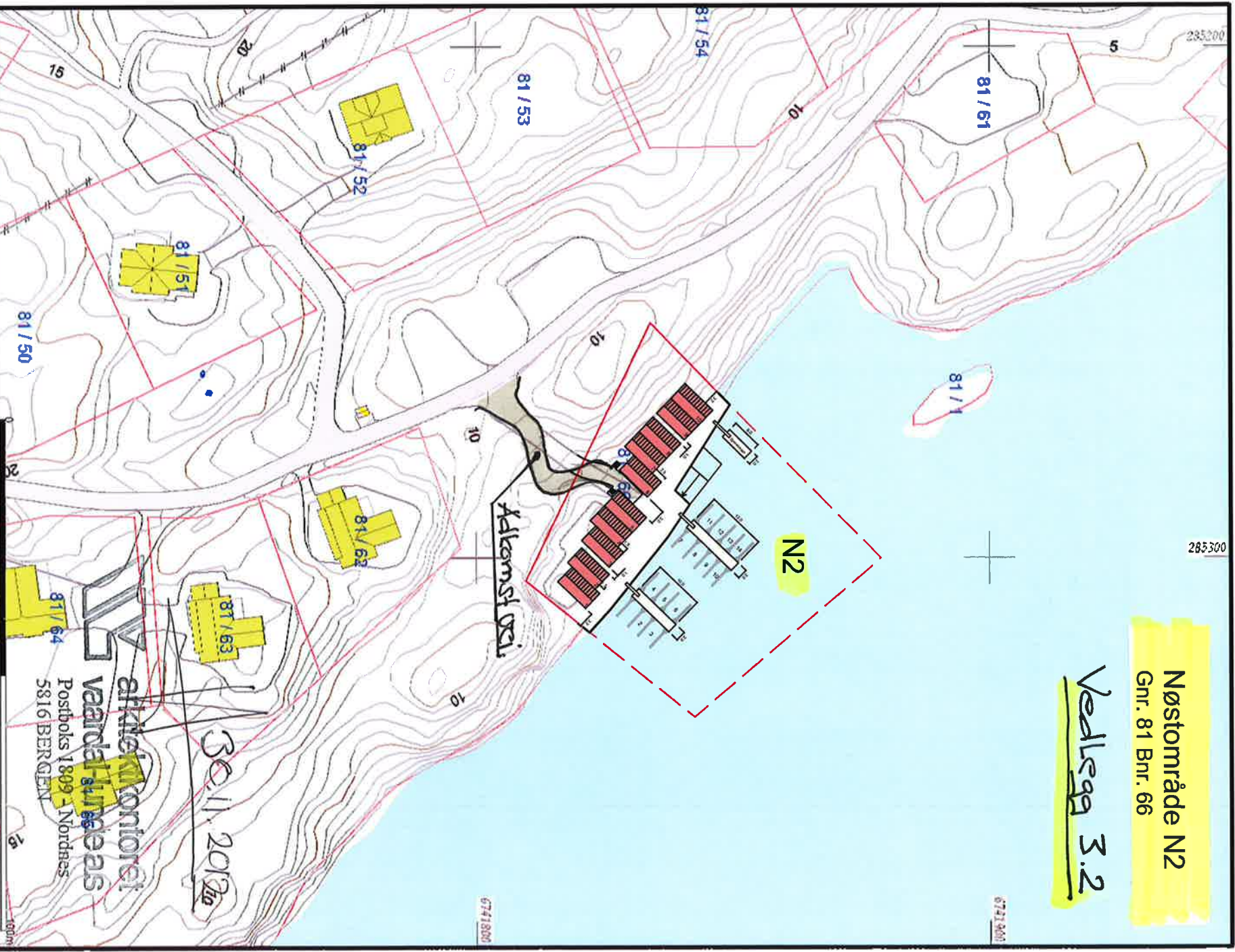
Dato: 03.01.13
rev: 25.01.13

Dato: 2012.07.03
Sjgm: lvi

Beliggenhet og høyder må oppfattes som orienterende.

Nøstområde N2
Gnr. 81 Bnr. 66

Veiløsgg 3.2



- Beliggenhet og høyder** (situasjonskart) som orienterende.
- Målestokk: 1:1000
 - Regulerte Gater
 - Uregulerte gater
 - Terrangnåle gater
 - Konstruert gater
 - Bølg
 - Bæred. areal
 - Vannareal
 - Sone: Havn
 - Havn
 - Grassland
 - Landbruksareal
 - Alder: Byg



Lindås kommune
Geodata avdeling

Dato: 2012.07.03
Skjema: 101

30.11.12 RST GS.01.15

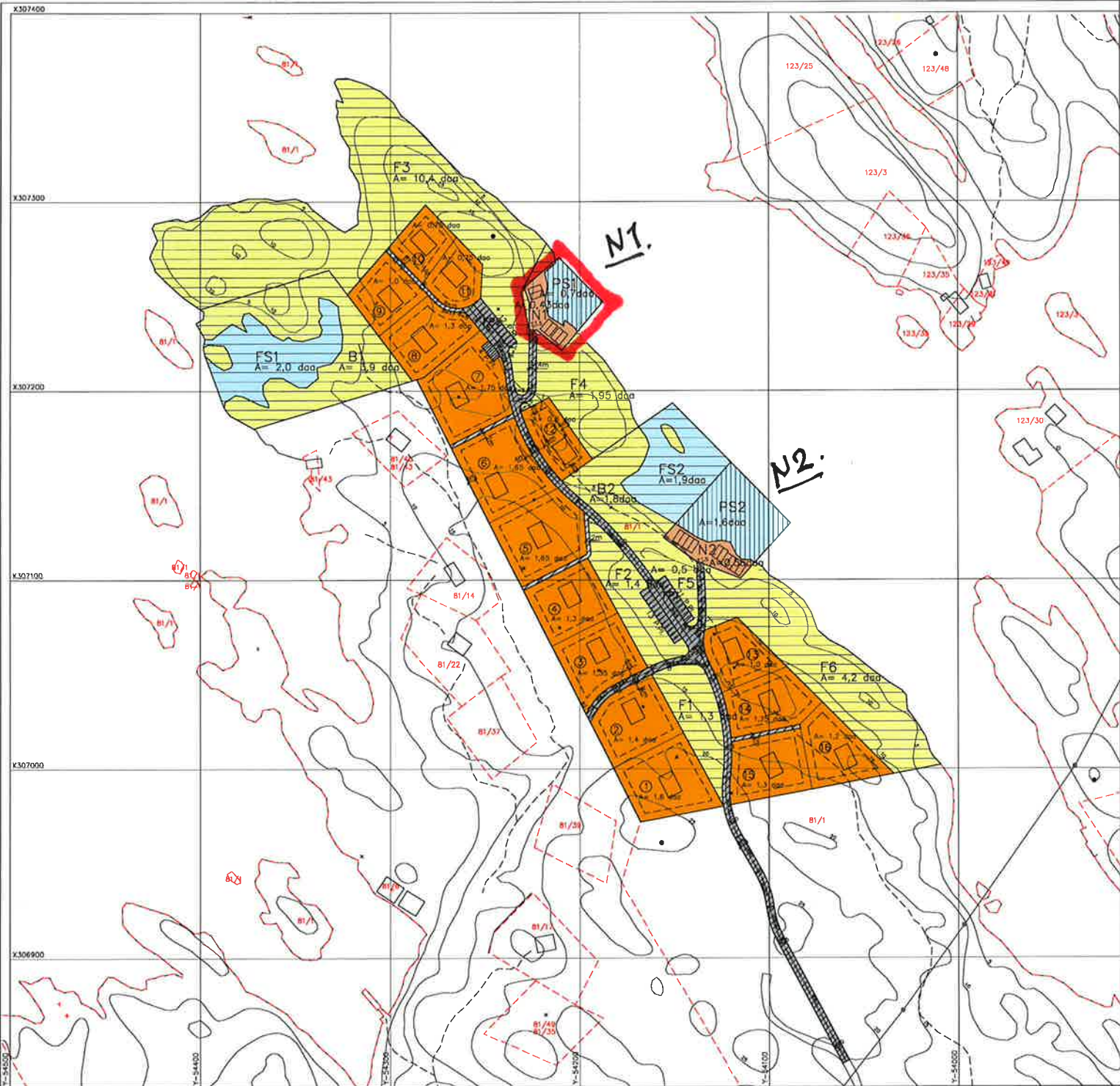


Målestokk
1:1000

arkitektkontoret
vaardahlund
Postboks 1809 - Nordnes
5816 BERGEN

30.11.2012

VEDLEGG nr. 4.



TEIKNFORKLARING

PLAN- OG BYGNINGSLOVA (PBL) § 25 REGULERINGSBEMÅL

BYGGEOMRÅDE (100)
 PBL § 1, stk. nr. 1)
 Område for fritbæstret (100)
 Område for huset (100)

SPECIALOMRÅDE (100)
 PBL § 1, stk. nr. 4)
 F Frikulturområde (på land) (101)
 D Frikulturområde - Bedestue (på land) (102)
 FS Frikulturområde i sø (103)

LITERTID
 Privat arealdelning / indtækt: 1 sø (104)

REGULERINGSPÅNE (100)
 PBL § 1, stk. nr. 1)
 Fælles køreveg (105)
 Fælles gangveg (tilkørsel med sø) (106)
 Fælles parkeringsplads (107)

LINE- OG PUNKTSYMBOL

Planterede areal afgrænse (108) sammenhæng med 100
 Færdig afgrænse (109)
 Reguleret zoneafgrænse (110)
 Byggenet (111)
 Område af planlagt bebyggelse (112)

BANKKART
 Elgæns afgrænse (113)
 Grundkort: Sot-R del nr. 19.11.2003
 Koordinatsystem: 1
 Elevation: 5m
 Planens areal: 66,0 da
 Kartmålestok: 1:1000

0 25 50m

Reguleringsplan med tilhørende fæsesegnar for:

Lindø kommune - Forslag til reguleringsplan for Arnvald Risøy
 Del av Gnr. 81 / Bnr. 1 **PLAN ID. 1263.2008.08**

Saksbehandling etter Plan- og bygningslova

Saksbehandling	Dato	Dato planlagt	Dato fæsesegnar
Oppsett, vedtak	18.03.08		
Kunngjøring oppsett	25.02.08		
1 gangs behandling, vedtak	11.03.09 - 22.04.09	01.10.08	
Offentlig uttalelse, 84 - B	04.11.09	01.10.08	01.10.08
2 gangs behandling, vedtak	26.11.09	01.10.08	01.10.08
Godkjent Lindø kommunestyre	29.08.11	01.10.08	01.10.08
Godkjent miljødepartementet		01.10.08	01.10.08
Kunngjøring vedtak reguleringsplan			

ARNVALD RISØY

Del bekrefte at planen er i samsvar med miljøverndepartementet sitt vedtak med pålagt revisjon av reguleringsfæsesegnar med rest maks 30x2 pr. areal

21 Juni 2011