


LINDÅS KOMMUNE
 111 111 111 111
 15.3.77

STRANDPLAN for RISÖY

**del av G.nr. 81 B.nr. log 2
 Lindås kommune**

BERGEN, JUNI 76 Arkitekt TOR LUND
 c/o ark. MMAL H. Wiborg
 res. t. 6. 77
 C-Sveinberg, 60
 (11 21 20 7)

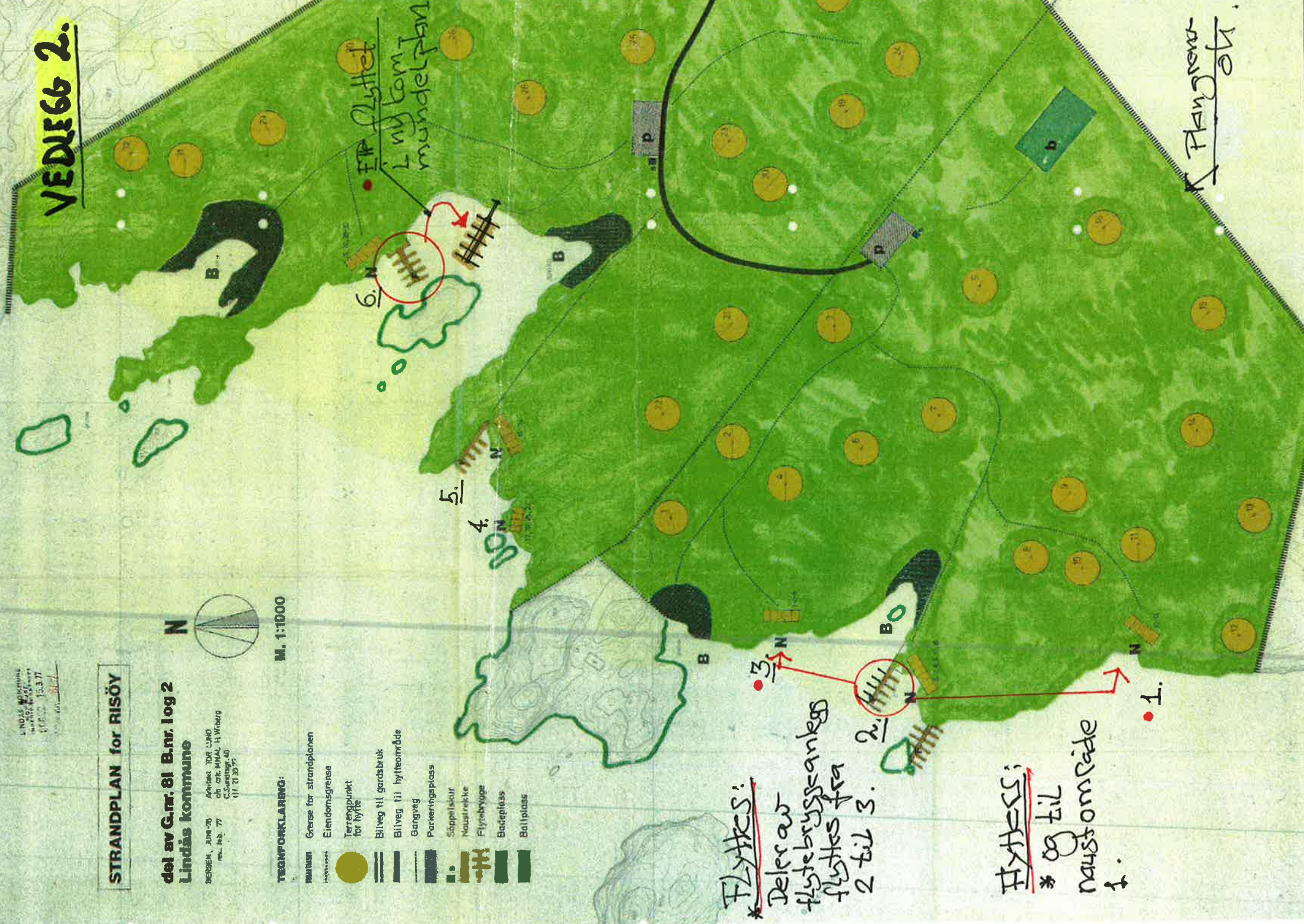


M. 1:1000

TEGNFORKLARING:

- RAVNERE Grønes for strandplanen
- ETENDOMSGRENSE Etendomsgrønes
- TERRENGPUNKT for høyde Terrengpunkt
- BILVEG til garasjebruk Bilveg til hytteområde
- BILVEG til hytteområde Bilveg
- GANGVEG Gangveg
- PARKERTINGSPLASS Parkertingsplass
- SØPPELSKUR Søppelstøt
- NAUSTREKKE Naustrekke
- FLYTEBRUGGE Flytebrugg
- BADTEPLOSS Badteploss
- BALLPLOSS Ballplass

VEDLEGG 2.



Flyttes!

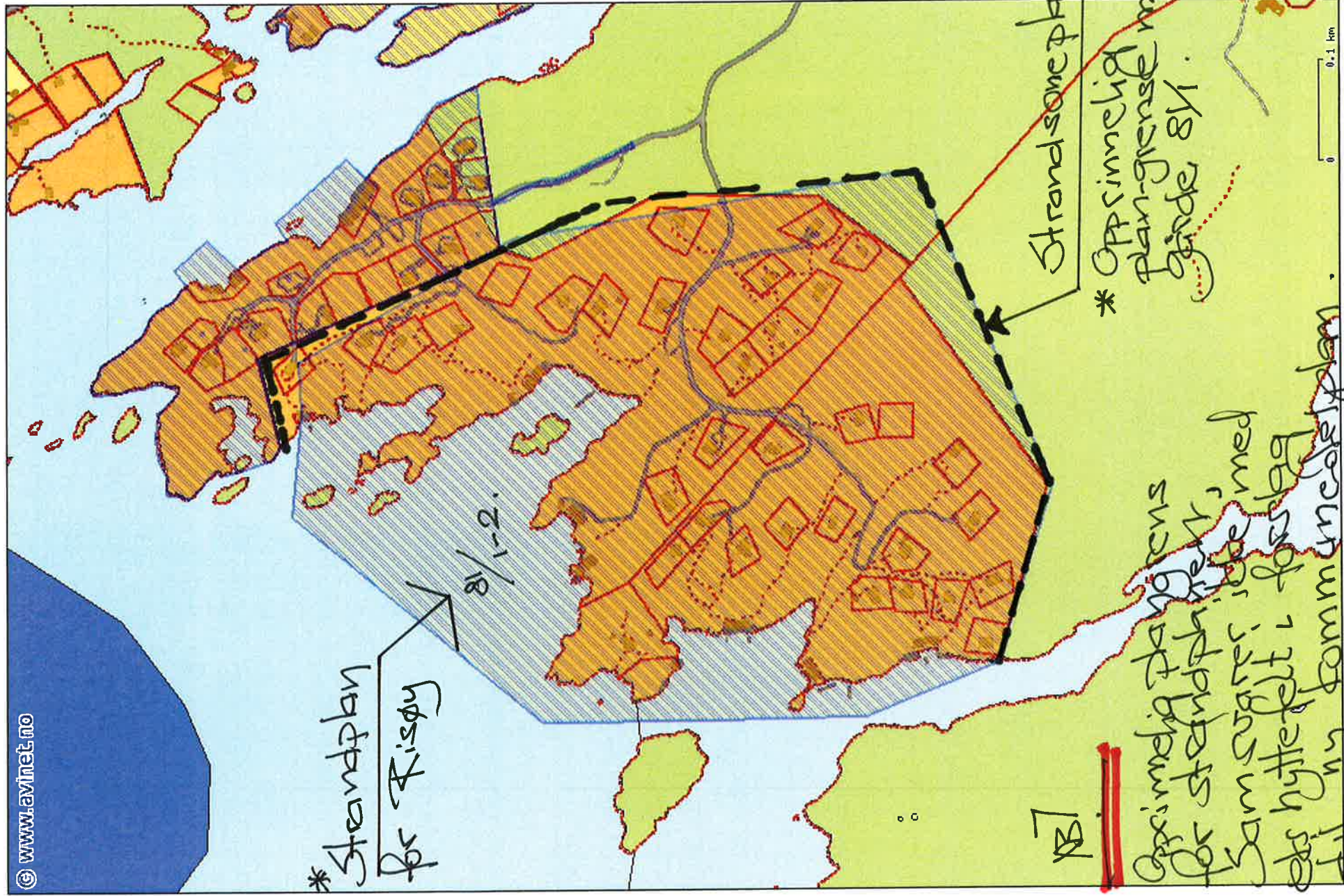
Del av flytebryssekanals flyttes fra 2 til 3.

Flyttes;

* og til naustområde 1.

Flangrenn over.

VEDLEGG nr. 3.



* Standplan for Risøy

SI/1-2.

Strandsoneplanen

* Opprinnelig plan-grense mot Gårde SI.

137

Opprinnelig plan-grens for standplanen, som svarer til de med det hyltefelt i forslag til ny kommunedelplan.