

SØKNAD OM UTSLIPP ELLER ØKNING AV SANITÆRT AVLØPSVANN FRA BOLIGER

 Til Kommune
LINDÅS

Klassering

03. 08. 2015

Art. søknad

I søknad

Informasjon

Søknaden benyttes for etablering av nye utslipp eller vesentlig økning av eksisterende utslipp av sanitært avløpsvann jf. forskrift om begrensning av forurensning av 01.06.2004 (forurensningsforskriften) kapittel 12. Skjemaet benyttes også for utslipp av sanitært avløpsvann mindre enn 50 pe i tettbebyggelser, som er større enn 2 000 pe i innlandet og 10 000 pe ved kysten.

Utslipp av sanitært avløpsvann er søknadspiktig jf. forurensningsforskriften kapittel 12. Søknad med alle nødvendige opplysninger og vedlegg sendes til Vann- og avløpsetaten i gjeldende kommune.

Tiltakshaver (søker)			
Tiltakshavers navn Marina Isdal <i>Johan Hjortvei 43</i>			Organisasjonsnr.
Adresse <i>Kubbebekken 2</i>		Postnr. <i>5081</i>	Poststed <i>Bergen</i>
Telefon	Mobiltelefon <i>98236403</i>	E-post <i>marina.isdal@gmail.com</i>	

Søknaden gjelder							
Eiendom/ Byggested	Gnr. 244	Bnr. 11	Festenr.	Seksjonsnr.	Bygningsnr.	Bolignr.	Kommune LINDÅS
	Adresse Eidsnes				Postnr. 5913	Poststed EIKANGERVÅG	
Type utslipp	<input checked="" type="checkbox"/> Nytt utslipp		Spesifiser Rehabilitering av gammelt utslipp.				
	<input type="checkbox"/> Økning av utslipp		Spesifiser				
Type bolig/bygg	<input type="checkbox"/> Helårsbolig		Antall		Med vannklosett <input type="checkbox"/> JA <input type="checkbox"/> NEI		
	<input checked="" type="checkbox"/> Fritidsbolig		Antall 1		Med vannklosett <input type="checkbox"/> JA <input checked="" type="checkbox"/> NEI		
	<input type="checkbox"/> Anne type bygg		Antall		Spesifiser	Med vannklosett <input type="checkbox"/> JA <input type="checkbox"/> NEI	
Planstatus	Samsvar med endelige planer etter plan- og bygningsloven? <input checked="" type="checkbox"/> JA <input type="checkbox"/> NEI						
	Hvis nei, foreligger det samtykke fra kommunens planmyndighet? <input type="checkbox"/> JA					Dato	

Utslippssted	
Type	<input type="checkbox"/> Innsjø <input type="checkbox"/> Bekk/Elv <input type="checkbox"/> Elvemunning <input checked="" type="checkbox"/> Sjø <input type="checkbox"/> Stedegne løsmasser <input type="checkbox"/> Annet
	Beskrivelse dersom det er krysset annet
Geografisk plassering	Navn på lokalitet Osterfjorden
	Koordinater for utslippssted
	Kartdatum (f.eks. WGS 84, ESO 50, NGO 48, annet)
Utslipp til sjø	Utslippsdybde er minimum 15 m under laveste vannstand? <input checked="" type="checkbox"/> JA <input type="checkbox"/> NEI
	Spesifiser utslippsdybde Min 15 meter under lavvann

Rensegrad		
Utslippssted i følsom/ normalt område (Rensegrad jf. §12-8)	Rensekrav for sanitært avløpsvann, utslippssted med brukerinteresse <input type="checkbox"/> 90% reduksjon av fosfor, 90% reduksjon av BOF5	
	Rensekrav for sanitært avløpsvann, utslippssted med fare for eutrofiering/overgjødning <input type="checkbox"/> 90% reduksjon av fosfor, 70% reduksjon av BOF5	
	Rensekrav for sanitært avløpsvann, utslippssted uten fare for eutrofiering/overgjødning <input type="checkbox"/> 60% reduksjon av fosfor, 70% reduksjon av BOF5	
	Kun utslipp av gråvann, alle utslippssteder <input type="checkbox"/> Stedegne løsmasser eller tilsvarende	Spesifiser
Utslippssted i mindre følsomt område (Rensegrad jf. §12-9)	Rensekrav for sanitært avløpsvann i sjø (sett kun ett kryss) <input type="checkbox"/> 20% reduksjon av suspendert stoff <input type="checkbox"/> 180 mg suspendert stoff/liter i restkonsentrasjon <input checked="" type="checkbox"/> Kun utslipp av gråvann, utslipp til sjø	
Søknad om unntak	<input type="checkbox"/> Det søkes unntak fra §12-8 til § 12-9	Spesifisert i vedlegg nr.

Renseanlegg	
Type renseanlegg	<input checked="" type="checkbox"/> Urenset <input type="checkbox"/> Slamavskiller <input type="checkbox"/> Infiltrasjonsanlegg <input type="checkbox"/> Sandfilteranlegg <input type="checkbox"/> Biologisk renseanlegg <input type="checkbox"/> Kjemisk renseanlegg <input type="checkbox"/> Kjemisk/biologisk renseanlegg <input type="checkbox"/> Tett tank (for alt avløpsvann) <input type="checkbox"/> Tett tank for svartvann <input type="checkbox"/> Biologisk toalett <input type="checkbox"/> Konstruert våtmark <input type="checkbox"/> Tett tank for svartvann, gråvannsfiler <input type="checkbox"/> Biologisk toalett, gråvannsfiler <input type="checkbox"/> Annen løsning
	Spesifiser annen løsning
	Anleggets dimensjonerte størrelse i antall personekvivalenter (pe) 5 pe

Opplysninger om bistand fra nøytral fagkyndig			
Person/Foretakets/Leverandøren navn Hjelmås VVS as			Organisasjonsnr. 988410586
Adresse Leknesvegen 183		Postnr. 5915	Poststed HJELMÅS
Type bistand	<input type="checkbox"/> Valg av renseanlegg <input type="checkbox"/> Utforming av renseanlegg <input type="checkbox"/> Dokumentasjon av renseanlegg <input checked="" type="checkbox"/> Installasjon av renseanlegg		
Person/Foretakets/Leverandøren navn			Organisasjonsnr.
Adresse		Postnr.	Poststed
Type bistand	<input type="checkbox"/> Valg av renseanlegg <input type="checkbox"/> Utforming av renseanlegg <input type="checkbox"/> Dokumentasjon av renseanlegg <input type="checkbox"/> Installasjon av renseanlegg		

Vedlegg til søknad		
Vedlegg A	Begrunnelse for ønsker om unntak fra §12-7 til §12-13 eller relevant dokumentasjon	<input type="checkbox"/> JA
Vedlegg B	Dokumentasjon av rensegrad jf. §12-10 og beskrivelse av renseanlegg	<input type="checkbox"/> JA
Vedlegg C	Plassering av avløpsanlegg, utslippssted, eiendomsgrense, vegadkomst på kart i målestokk 1:5000 eller større	<input checked="" type="checkbox"/> JA
Vedlegg D	Liste over eiendommer tilknyttet avløpsanlegget med Gnr, Bnr og adresse	<input type="checkbox"/> JA <input checked="" type="checkbox"/> Ikke relevant
Vedlegg E	Oversikt over interesser som blir berørt (drikkevannsforsyning, rekreasjoner, næringsvirksomhet etc). Beskrivelse av tiltak for å motvirke interessekonflikt, samt ivareta helse og miljø	<input checked="" type="checkbox"/> JA <input type="checkbox"/> Ikke relevant
Vedlegg F	Kvittert gjenpart av nabovarsel	<input type="checkbox"/> JA <input checked="" type="checkbox"/> Ikke relevant
Vedlegg G	Uttalelser mottatt i varslingsrunde	<input type="checkbox"/> JA <input checked="" type="checkbox"/> Ikke relevant

Eventuelle merknader

Underskrift	
Jeg forplikter meg til å følge bestemmelsene i forurensningsforskriften og enkeltvedtak i henhold til forurensningsforskriften, herunder krav til avløpsnett jf. §12-7, utslipp jf. §12-8 eller §12-9, dokumentasjon av rensegrad jf. §12-10, utslippssted jf. §12-11, lukt jf. §12-12 og utforming og drift av renseanlegg jf. §12-13. Som ansvarlig eier er jeg ansvarlig for forskriftsmessig drift og vedlikehold, samt oppbevaring av informasjon om anlegget, drift og lekkasjer.	
Dato 23/6.15	Underskrift ansvarlig eier Marina Isdal
Gjentas med blokkbokstaver Marina Isdal	MARINA ISDAL

Kommunens kommentarer

Marina Isdal
og
Erik Eknes

Hjelmås 23,07.2015


Søknad om utslipp for GBNR 244 / 11 og 33.

Utslipet er tenkt løst med tett ledning til sjø og loddbelastning mot oppdrift.

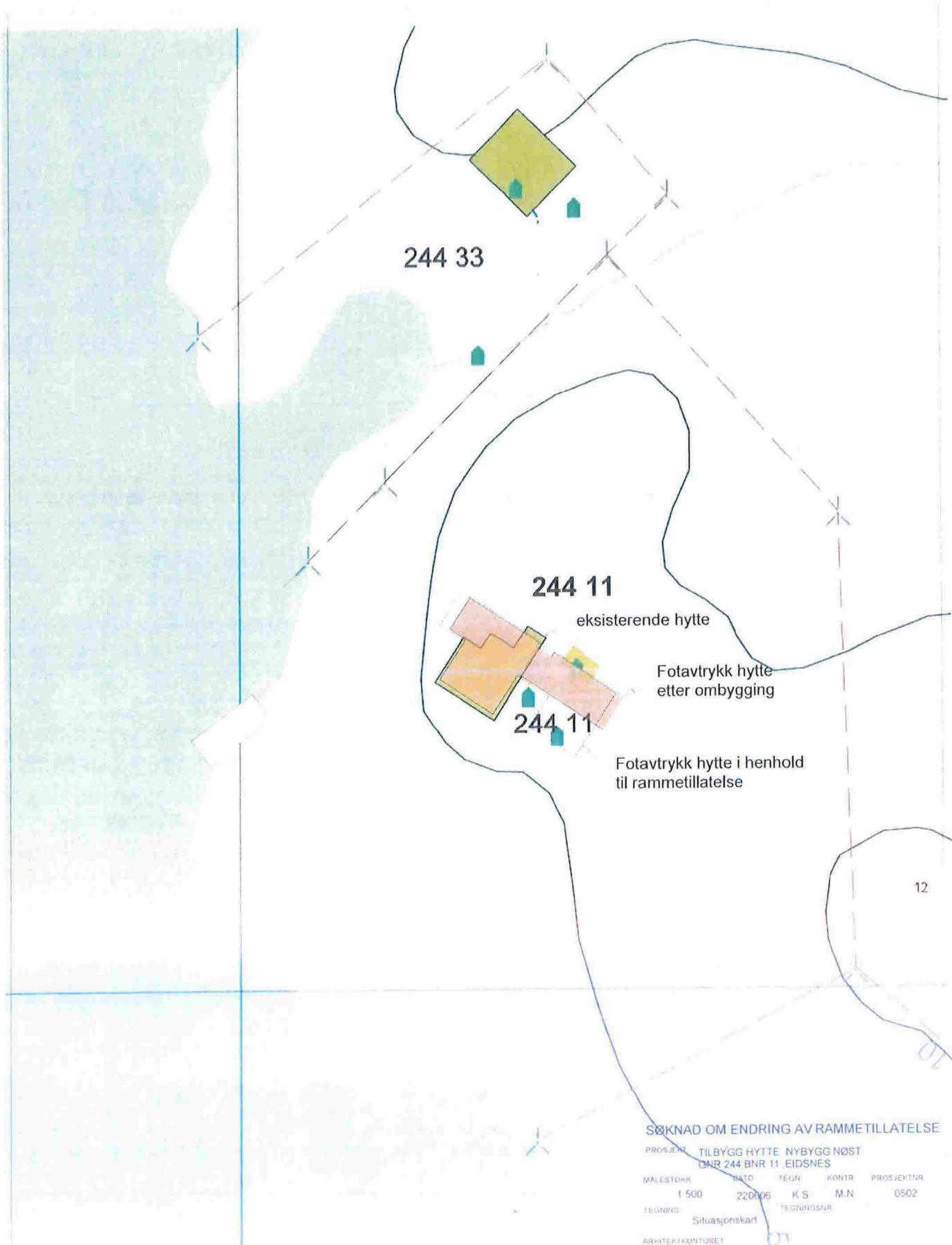
Ledningen vil bli gravd ned og tildekket med stedlige masser på land og i strandsona, til under fjære sjø.

Med hilsen

Hjelmås VVS as



Peder Hagesæter



244 33

244 11

eksisterende hytte

Fotavtrykk hytte
etter ombygging

244 11

Fotavtrykk hytte i henhold
til rammetillatelse

12

SØKNAD OM ENDRING AV RAMMETILLATELSE

PROSJEKT	TILBYGG HYTTE NYBYGG NØST BNR 244 BNR 11, EIDSNES			
MALESTOKK	MASTO	TEGN	KONTR	PROSJEKTNR
1:500	220/06	K S	M.N	0502
TEGNING	Situasjonskart			
				TEGNEREGISTR

ARKITEKONTORET
 I 1 ARKITEKTER AS
 ØVRE KORSKIRKESMUG 2B
 5018 BERGEN
 TLF 55 30 48 00
 firmapost@eriksen-arkitekter.no

SOLHEIM DESIGNERE AS
 BREIUVEGEN 27
 5242 PARADIS
 TLF 55 31 1370; 928 89 388
 firmapost@solheimdesign.no

Marina Isdal
Johan Hjortsvei 43
5081 Bergen

14. juli 2015

Lindås Kommune
Kvernhusmyrane 20
5914 Isdalstø

AD. SØKNAD OM UTSLIPP AV GRÅVANN


I forbindelse med vår søknad om utslipp av gråvann vil vi i henhold til KMD datert 10.06.15 (punkt 3 på side 3) gi følgende vurdering av tiltaket:

- Tiltaket ligger på egen grunn
- Tiltaket vil ikke gi varige sår i naturen, da det ikke vil bli sprengt i fjell, og alle ledninger vil graves ned i jord og sand og dekkes til.
- Tiltaket vil ikke være til hinder for landbruket, da ledninger går direkte til sjø i front av vår eiendom og derved ikke kommer i kontakt med naboeiendommer (landbruksseiendommer og andre).

Basert på dette mener vi at tiltaket ikke krever dispensasjon fra LNFR-formålet i arealdelen til kommunedelplanen og fra plan- og bygningsloven § 1-8.

Se for øvrig vedlagt søknad for ytterligere informasjon.

Med vennlig hilsen



Marina Isdal