

Vedlegg F-1

N=6738250

N=6738200

N=6738150

N=6738100

Ø=296300







Ø=296350

Ø=296400

Ø=296450

Ø=296500

TEIKNFORKLARING

-  Eksistende takflate
-  Utvida takflate
-  Ny terrasse
-  Bekk
-  Eiegdomsgrense
-  Gjerde

REV	REVISJONS TEKST	DATE	SIGN

SÆVRÅSVEGEN 305
 Utvidelse av bolig - Gnr 43 / Bnr 9
 Orienteringskart



Akasia
www.akasia.no

Bjorns gate 1
5008 Bergen

Oppdragsgiver Anthony Natås	
Date 29.06.2015	Målestokk 1:1000@A3
Tegner FR	Kontrollert GA
Filnavn kart.dwg	Prosjekt nr. LODG14
Tegningsnr L102	Rev. nr.