



**For matrikkelenhet:**

Kommune: 1263 - LINDÅS

Gårdsnummer: 56

Bruksnummer: 82

Utskriftsdato/klokkeslett: 26.08.2015 kl. 14:44

Produsert av: Einar Rydland

Attestert av: Lindås kommune

*Einar Rydland*

**Matrikkelført**

26 AUG 2015

Lindås kommune

Oppmerksomhet:

Matrikkelbrevet er hjemlet i «Lov om eigedomsregistrering» (matrikkelova) av 17. juni 2005. Etter definisjonen i matrikkelovens § 3 d) er matrikkelbrevet en attestert utskrift av matrikkelen som viser alle registrerte opplysninger om en matrikkelenhet ved oppgitt dato.

**Om fullstendighet og nøyaktighet i matrikkelbrevet**

Matrikkelen ble etablert ved konvertering av data fra tidligere registre. Det kan variere hvor gode disse dataene er med hensyn på fullstendighet og nøyaktighet. I enkelte tilfeller kan grensepunkt og grenselinjer mangle helt eller delvis eller være feil registrert. Det kan også være feil og mangler ved registrert bygnings- og adresseinformasjon. Fullstendighet og stedfestingsnøyaktighet er generelt bedre innenfor enn utenfor tettbygd strøk. Vær oppmerksom på at for mange matrikkelenheter og bygg hefter usikkerhet ved arealet som oppgis.

For utfyllende informasjon: [www.kartverket.no/matrikkelbrev](http://www.kartverket.no/matrikkelbrev)

## Matrikkelenhet

Matrikkelenhetstype: Grunneiendom  
Bruksnavn: "FJORDGLYTT" AV HUNDVIN  
Etableringsdato: 27.07.1977  
Skyld: 0,01  
Er tinglyst: Ja  
Har festegrunner: Nei  
Er seksjonert: Nei

## Arealrapport

Tekst  
Beregna areal for 56 / 82

Areal (m2) Kommentar

870,6

## Eierforhold

### Tinglyste eierforhold

Rolle	Status	Føds.d./org.nr	Navn	Bruksenhet	Adresse	Andel
Hjemmelshaver		241166	MALKENES SVEIN ERIK	APELTUNLIEN 13 G	5238 RÅDAL	1 / 1

## Forretninger

### Forretningstype

Årsak til feilretting	Tinglysningsstatus	Tinglysningsstatusdato	Forretningsdato	Matrikkelføringsdato	Signatur
-----------------------	--------------------	------------------------	-----------------	----------------------	----------

Annen forretningstype

		26.08.2015	26.08.2015	1263rye	
Rolle	Matrikkelenhet				Arealendring
Avgiver	1263 - 56/82				0

Avtale om eksisterende grense

		26.08.2015	26.08.2015	1263rye	
--	--	------------	------------	---------	--

Skylddeling

27.07.1977

Rolle	Matrikkelenhet				Arealendring
Avgiver	1263 - 56/10				-1 000
Mottaker	1263 - 56/82				1 000

## Adresser

**Adressetype**      **Adressenavn**      **Adressekode**      **Adressenr**      **Kretser**  
**Adressetilleggsnavn**  
Vegadresse      Hundvinsvegen      1131      143      Grunnkrets: 0108 HUNDVIN  
Valgkrets: 6 SKODVIN  
Kirkesogn: 07070305 Hundvin  
Postnr.område: 5956 HUNDVIN  
Tettsted:

## Bygning og bygningssendring

**Bygningsnr:** 176 330 309

### Løpenr:

Bygningssendingskode:

Bygningstype: Fritidsbygg(hyttersommerh. ol

Næringsgruppe: Annet som ikke er næring

Bygningsstatus: Tatt i bruk

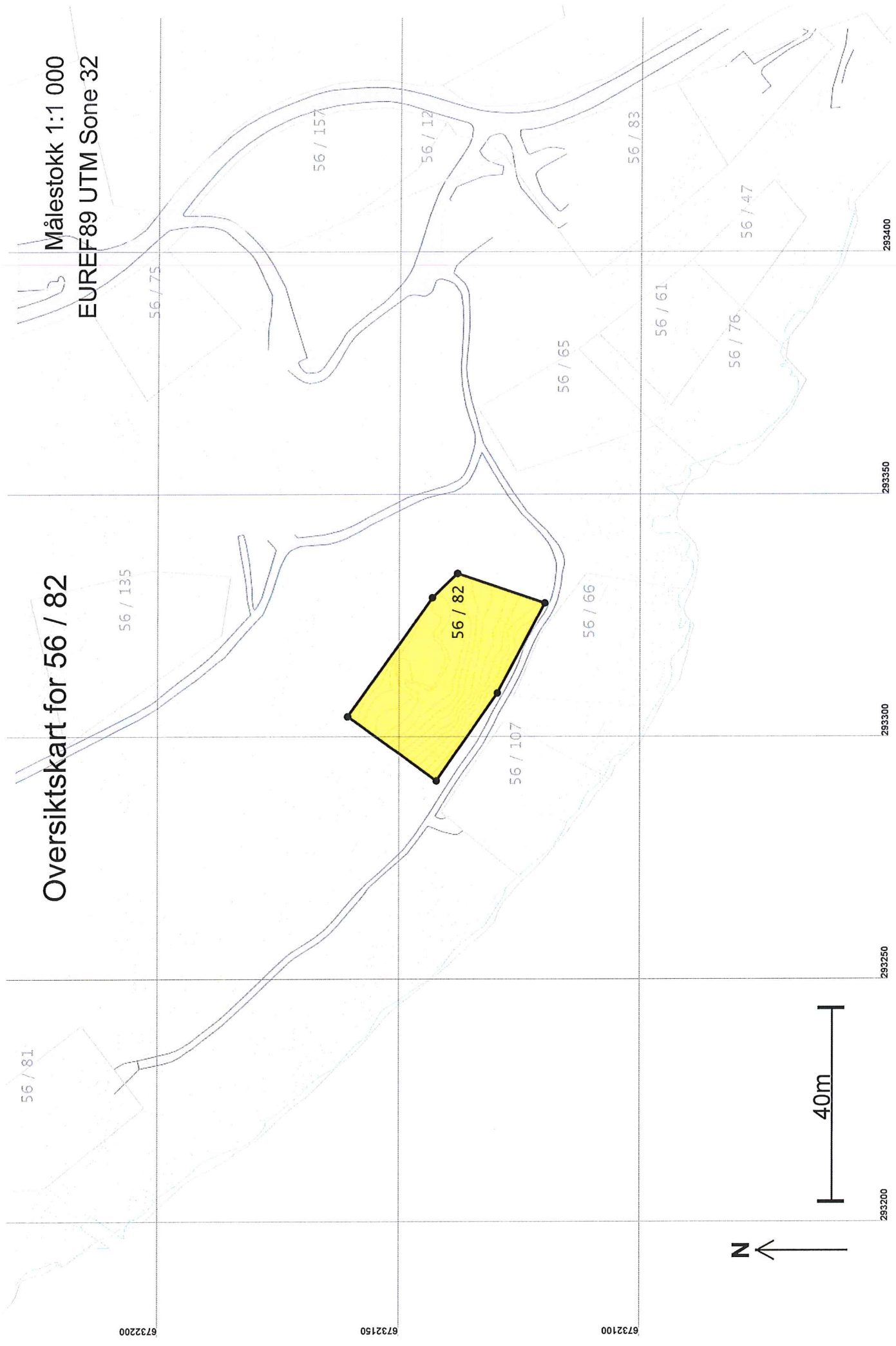
Energikilder:

Bebygd areal: 0    Ant. boliger: 0    Datoer:  
Bruksareal bolig: 0    Ant. etasjer: 0    Rammetillatelse:  
BRA annet: 0    Vannforsyning:    Igangsettingstillatelse:  
Bruksareal totalt: 0    Avløp:    Tatt i bruk:  
Alternativt areal: 0    Har heis:    Nei    Midl. brukstillatelse:  
Alternativt areal 2: 0    Oppvarming:    Ferdiggjort:

### Bruksenheter

Adresse	Bruksenhetsnummer	Bruksenhetstype	Bruksareal	Ant. rom	Kjøkkentilgang	Bad	WC	Matrikkelenhet
1131 Hundvinsvegen 143	H0101	Fritidsbolig	0	0	0	0	0	56/82





Oversiktskart for 56 / 82

Målestokk 1:1 000  
 EUREF89 UTM Sone 32



6732180

6732160

6732140

6732120

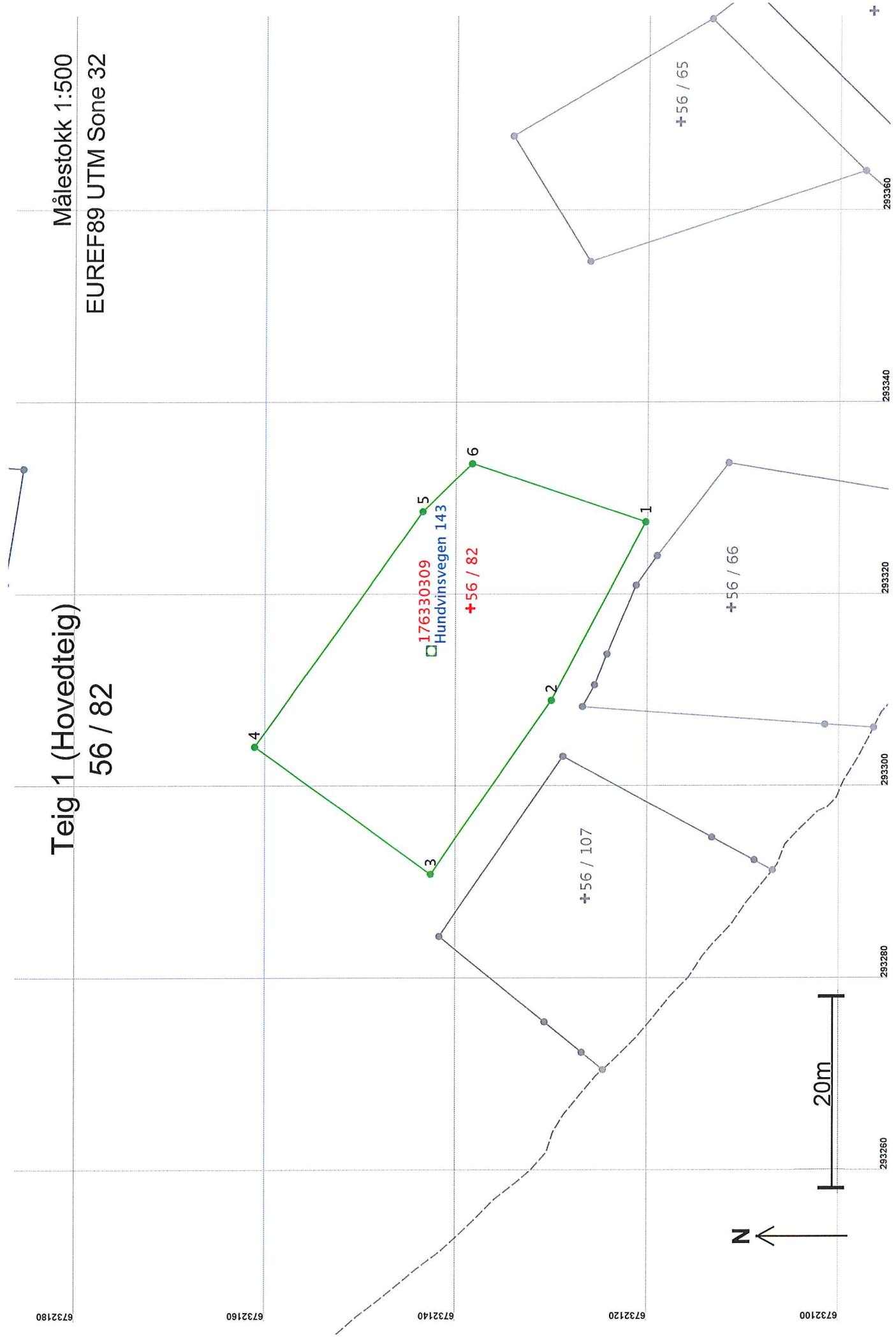
6732100

# Teig 1 (Hovedteig)

## 56 / 82

Målestokk 1:500

EUREF89 UTM Sone 32



293260

293280

293300

293320

293340

293360

+

N

20m

## Areal og koordinater

Areal: 870,6

Arealmerknad:

Representasjonssystem: EUREF89 UTM Sone 32

Nord: 6732139

Øst: 293318














### Grensepunkt / Grenselinje

### Ytre avgrensing

Løpenr	Nord	Øst	Grensemerke nedsatt i / Lengde	Grensepunkttype / Hjelpelinjetype	Målemetode	Nøyaktighet	Radius
1	6732120,65	293327,43	Fjell	Offentlig godkjent grensemerke / Ikke hjelpelinje	96 GPS kinematisk (Real time kinematic)	13	
2	6732130,45	293308,84	Fjell	Offentlig godkjent grensemerke / Ikke hjelpelinje	96 GPS kinematisk (Real time kinematic)	13	
3	6732143,05	293290,75	Fjell	Offentlig godkjent grensemerke / Ikke hjelpelinje	96 GPS kinematisk (Real time kinematic)	13	
4	6732161,46	293304,00	Fjell	Offentlig godkjent grensemerke / Ikke hjelpelinje	96 GPS kinematisk (Real time kinematic)	13	
5	6732143,94	293328,52	Fjell	Offentlig godkjent grensemerke / Ikke hjelpelinje	96 GPS kinematisk (Real time kinematic)	13	
6	6732138,74	293333,51	Fjell	Offentlig godkjent grensemerke / Ikke hjelpelinje	96 GPS kinematisk (Real time kinematic)	13	



Beliggenhet og høyder må opplæses som orienterende.

-  Våningshus
-  Bustad m/teiliighet
-  Bolig
-  Konstruert grensepunkt
-  Terrenglinje grense
-  Udefinert grenser
-  Registrerte Grenser
-  Målte Grenser
-  Andre bygg
-  Industrilager
-  Garasje/uthus
-  Hytte/feriehuis
-  Store busstader

Dato: 2015.08.26  
Sign: Jlet

Gnr 56 bnr 82

Målestokk  
1:500



Lindås kommune  
Geodata avdeling  
Oppdatert kart 26.08.2015

