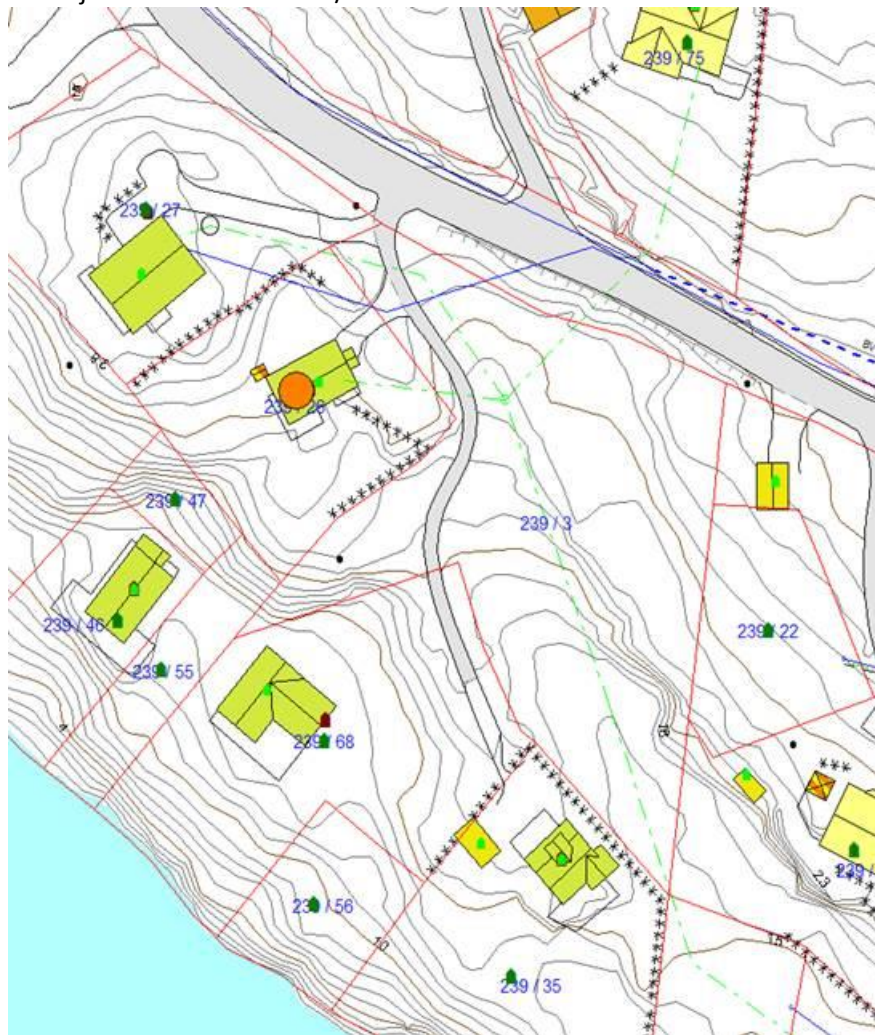


---

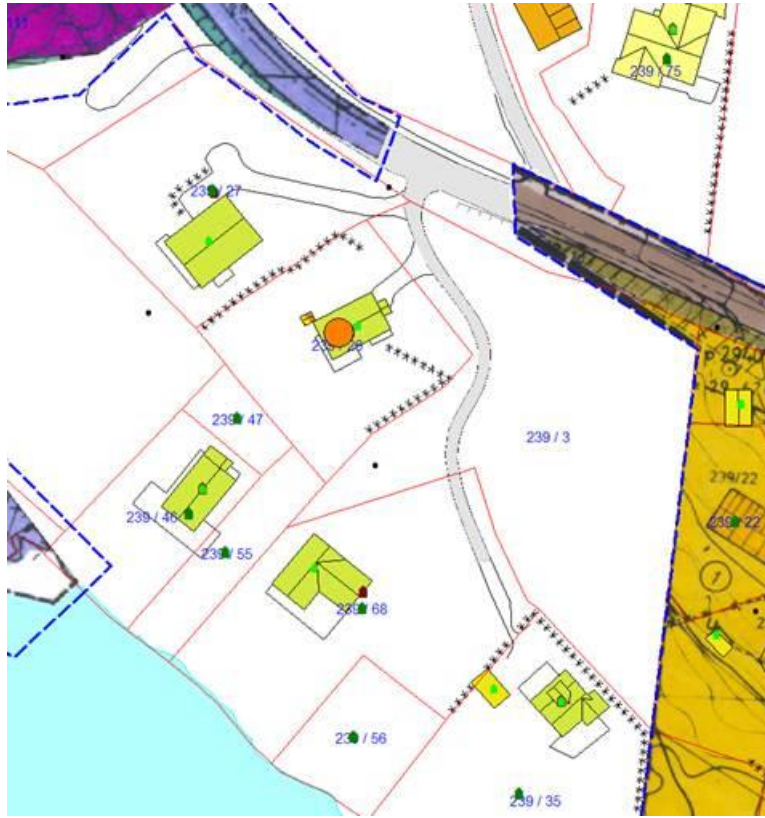
**Fra:** Tor Kyrre Hegle  
**Sendt:** 28. august 2015 13:44  
**Til:** 'andreas@advisorwest.com'  
**Kopi:** 'grohelenhorn@gmail.com'  
**Emne:** Gbnr 239/26. Påbygg. Sak 15/2837

Hei.  
Eg viser til telefonsamtale med deg i dag.

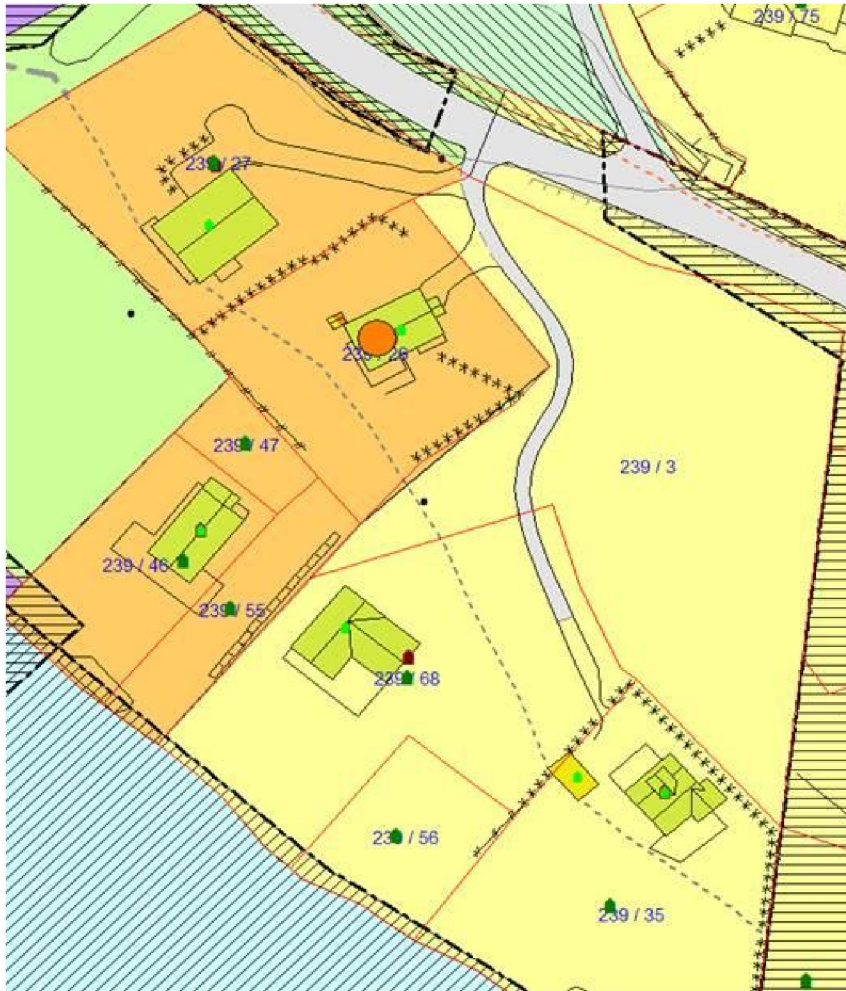
Situasjonskart for Gbnr 239/26



Tomta ligg i uregulert område



Etter gjeldande kommuneplan ligg eigedomen i område sett av til fritidsbustad.



Du kan lese meir om kommuneplanen på linken: <http://braplan.geoweb.no/braplan/>  
Arealplanid: 1263-200815. Kommuneplan 2011-2023.

Etablering av tiltak innanfor 100m-beltet mot sjø etter pbl§1-8, er i strid med pbl, og vert vurdert med ei streng haldning.

Eigedomen ligg innanfor 100m-beltet mot sjø, men hytta ligg utanfor grense i kommuneplan.



Med helsing  
Tor Hegle, Avdelingsleiar Byggesak, Lindås kommune.

Vurdér verknaden for miljøet før utskrift. Er meldinga motteke hjå feil adressat, ver venleg å slette den frå postsystemet. E-post jobb: [postmottak@Lindas.kommune.no](mailto:postmottak@Lindas.kommune.no). Postadresse: Lindås kommune, Kvernhusmyrane 20, 5914 Isdalstø. Møteadresse: Lindås Rådhus, Kvernhusmyrane 41. Tel. + 47 56375642. Mob.: + 47 95968182.