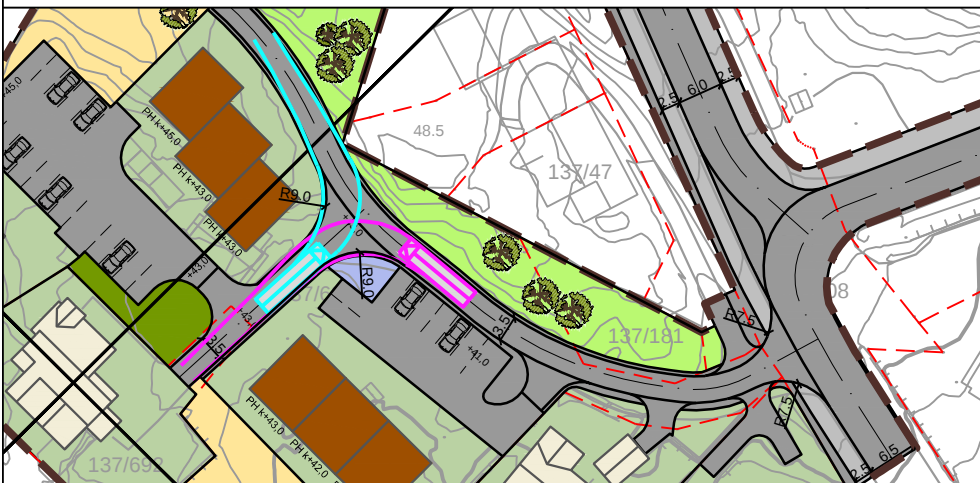














Snumoglegheit for større køyrety



TEIKNFORKLARING

-  Planlagt leilighetshus
-  Eksisterende hus
-  Grøntareal
-  Privat uteopphaldsareal
-  Felles uteopphaldsareal
-  Leikeplass
-  Kommunaltekniske anlegg
-  Fortau, gangveg, rampe
-  Veg, parkeringsanlegg
-  Plangrense
-  Planeringshøgdd
-  Vegetasjon

Illustrasjonsplan for:

1 av 2

**LINDÅS KOMMUNE. Gnr.137, bnr.163 m.fl.
VESLEHEIMEN.**

Nasjonal arealplan-ID 1263_201303



Kartmålestokk: 1:1000 ved arkformat A4
Ekvidistans : 1m



Forslagsstilar:
Maja Isdal og
Karina Isdal

Utarbeidd av:



Fjell kommunes sitt
saksnummer

2013/440

Siste revisjonsdato
plankart

02.09.2015