

LINDÅS KOMMUNE
Postmottak
Kvernhusmyrane 20
5914 ISDALSTØ

Furnes Bygg
Hilbrandt Meyersgt. 1B
5032 BERGEN
Tlf dir 97 69 75 15

Dato: 10.09.15

Vår ref.: hfu

Deres ref.:

**Dispensasjonssøknad byggegrense langs kommunal veg
og søknad om ny avkjørsel til parkeringsanlegg
Alvermarka 39, 5911 Alversund**


Eiendom: Gnr 137 Bnr 693, Alvermarka 39
Tiltakshaver: Nordhordaland Bibelsenter

Søker med dette om dispensasjon fra vegloven, kapittel V, § 29 om byggegrenser langs kommunal veg samt om ny avkjørsel til planlagt parkeringsanlegg i 2 etasjer.

Tiltaket gjelder et parkeringsanlegg som får avstand til senterlinje kommunal veg på ca. 6m fra midtlinjen. Eksisterende fortau vil bli beholdt slik det er i dag. Anlegget ligger delvis under terreng og vil ikke gi redusert sikt eller hindre siktlinjer ved eksisterende avkjørsel fra den kommunale vegen. Se vedlagte situasjonsplaner.

Avkjørsel til ny parkering vil krysse eksisterende fortau samt gangveg under fylkesveien men trafikken her vil ha lav fart og det vil ikke bli større trafikkmengde enn ved eksisterende avkjørsel som også krysser et fortau. Dersom det er ønskelig vil vi lage fotgjengeroverganger i krysset markert på asfalten. Ny avkjørsel vil også gå ut i et allerede eksisterende kryss på den kommunale vegen.

Med vennlig hilsen
Furnes Bygg



Håkon Furnes

ambita

Kommune: 1263 Lindås
Eiendom: 1263/137/693



Målestokk 1:1000
Dato: 23.6.2015

Ny avkjørsel



0 25 50 m

Kartgrunnlag: Geovekst - 8193
Det tas forbehold om feil og mangler i kartet.
Kartet kan ikke benyttes i byggesaksbehandling.

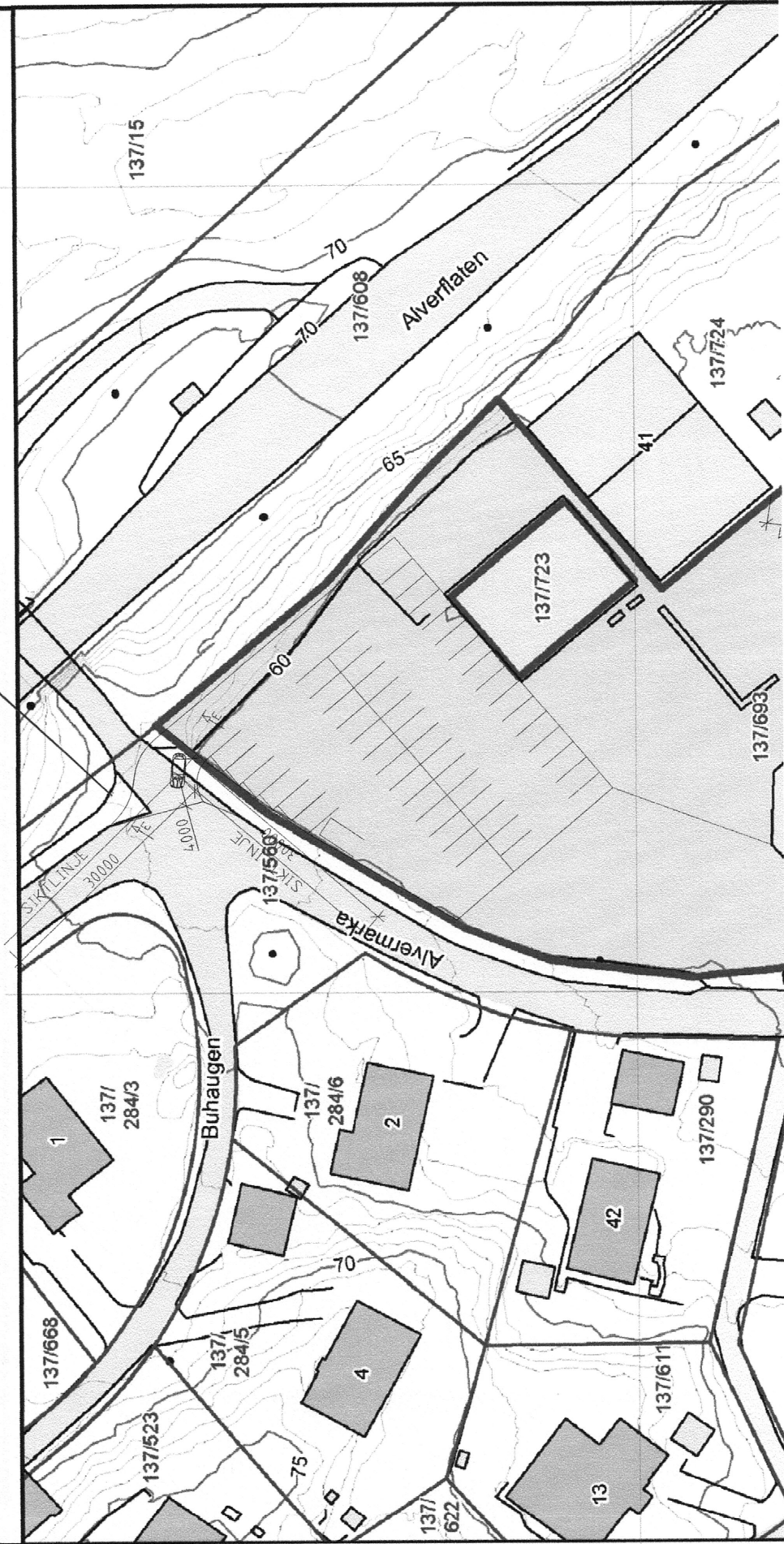


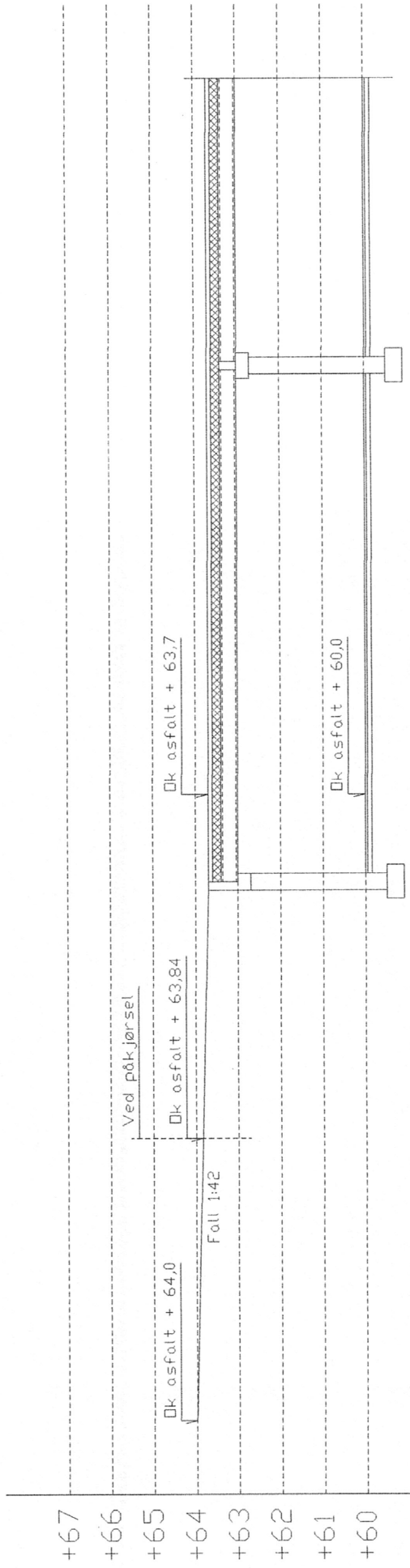
Målestokk 1:1000
Dato: 23.6.2015

Ny avkjørsel

ambita

Kommune: 1263 Lindås
Eiendom: 1263/137/693





Snitt E-E

Revidering	Sign	Rev.	
Prosjekt	Mål	1:100	
Nordhord. bibelsenter	Tegn	ØM	
Tegningsblad	Kont		
Terrangsnitt E-E	Dato	09.09.15	
G.nr:27	Br.nr:693	Proj.nr-Tegn.nr	XXX-XXX
		Rev	-