

15/3629

## Harald Solheim

---

**Fra:** Tommy Veland  
**Sendt:** 8. oktober 2015 12:22  
**Til:** Harald Solheim  
**Emne:** VS: Adresse

Utfordring til deg

**Tommy Veland**  
**Avd.leiar Geodata**  
**Tlf.56 37 56 38**  
**Mob. 452 85 459**



---

**Fra:** Ordfører Lindås  
**Sendt:** 8. oktober 2015 12:21  
**Til:** Hogne Haugsdal; Tommy Veland  
**Emne:** VS: Adresse

Kan det vere mogleg å gjere endringer her ?  
Astrid

**Fra:** Alf Kvalheim [<mailto:offiseren074@gmail.com>]  
**Sendt:** 8. oktober 2015 11:33  
**Til:** Ordfører Lindås  
**Emne:** Adresse

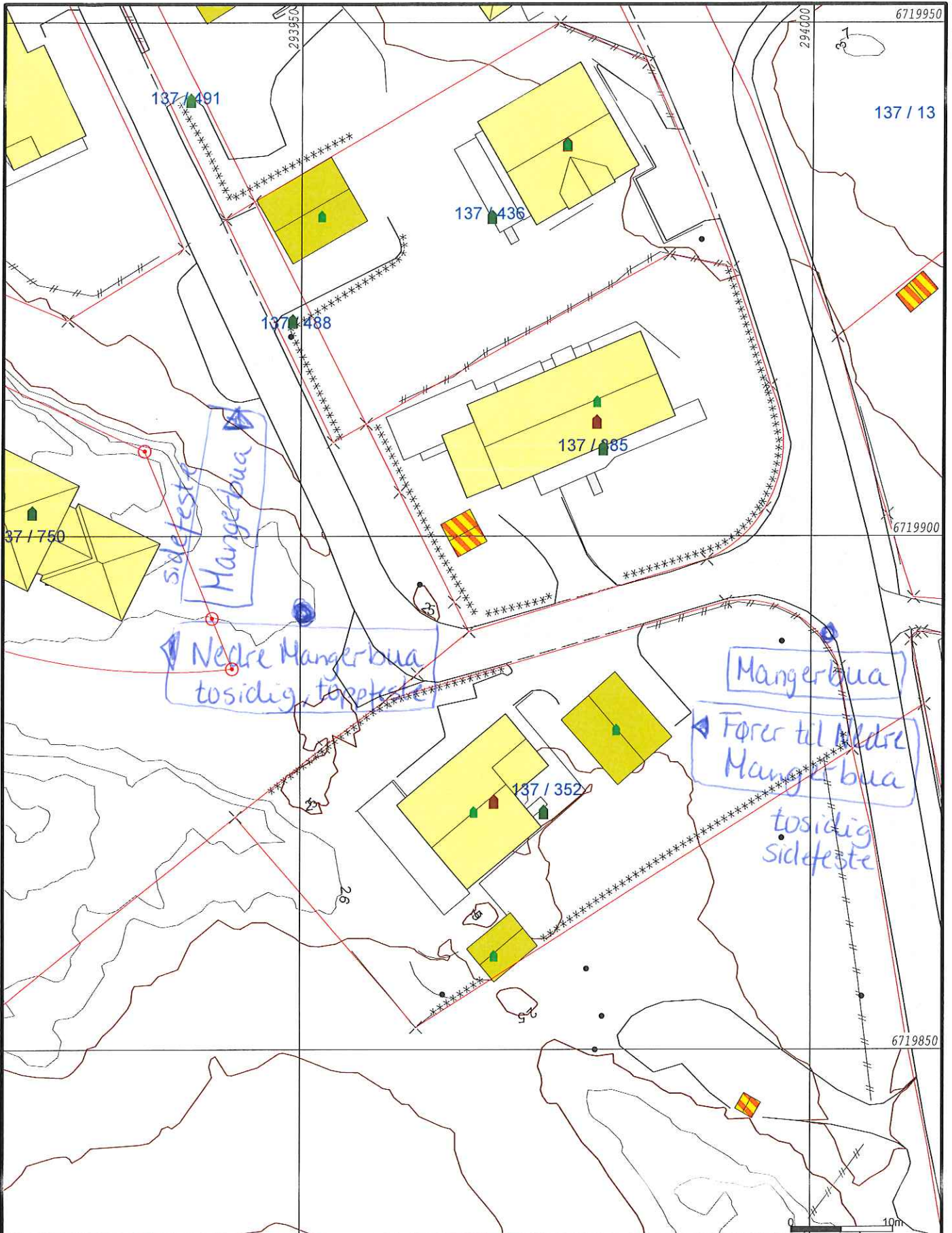
Lindås kommune  
v/Ordfører Astrid Aarhus Byrknes

Vi vil komme med en oppmodning til kommunen.

For 37 år siden flyttet vi inn i vårt nye hus og hadde da adresse Alvermarka 30. Da Mangerbua ble utbygget måtte vi skifte adresse til Mangerbua 1. Nå er det på nytt bygget ut og vår nærmeste nabo har fått adresse Nedre Mangerbua 1. Dette skaper en del problemer. De nye naboene har et pleietrengende barn og har behov for hjelp fra helsevesenet. Vi har hatt besøk av legevaktutrykning og sykepleier som skal til Nedre Mangerbua 1.

Dette ser vi på som nedverdiggende for de som trenger hjelp. Unødvendig at vi skal vite hvem de trenger hjelp fra. Derfor mener vi at det må gå an at de som bor i det nye feltet får en annen adresse med et annet nummersystem.

--Hilsen  
Alf Kvalheim  
Marit Alver Kvalheim  
Mangerbua 1  
5911 Alversund



	Målte Grenser		Storre bustader
	Registrerte Grenser		Hytte/feriehus
	Udefinert grenser		Garasje/uthus
	Terrengmålte grense		Industri/lager
	Konstruert grensepunkt		Andre bygg
	Bolig		
	Bustad m/leilighet		
	Våningshus		

Beliggenhet og høyder må oppfattes som orienterende.



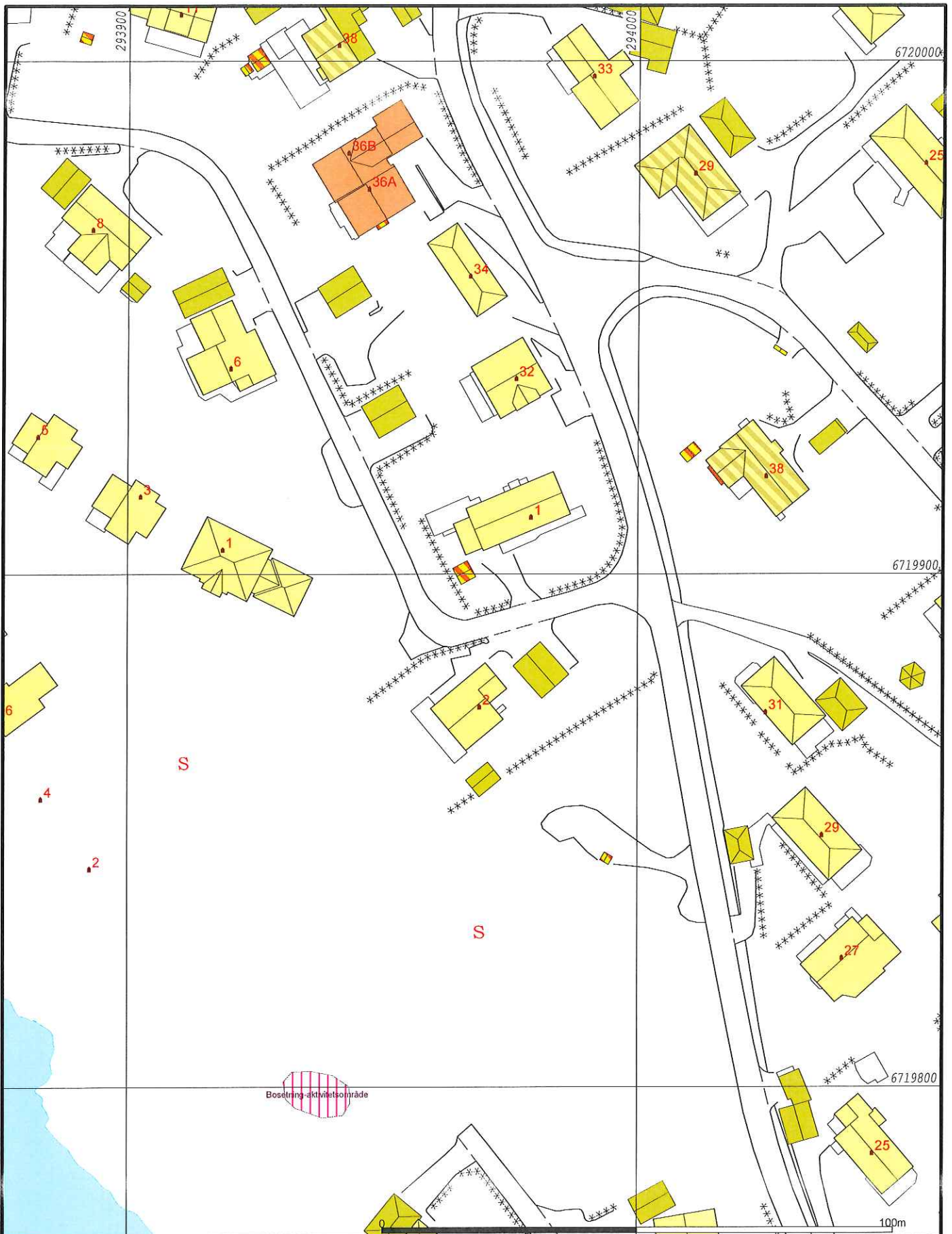
Lindås kommune  
Geodata avdeling



Dato: 2015.10.08  
Sign: liha



Målestokk  
1:500





 Kommuneveg  
 Andre vegar



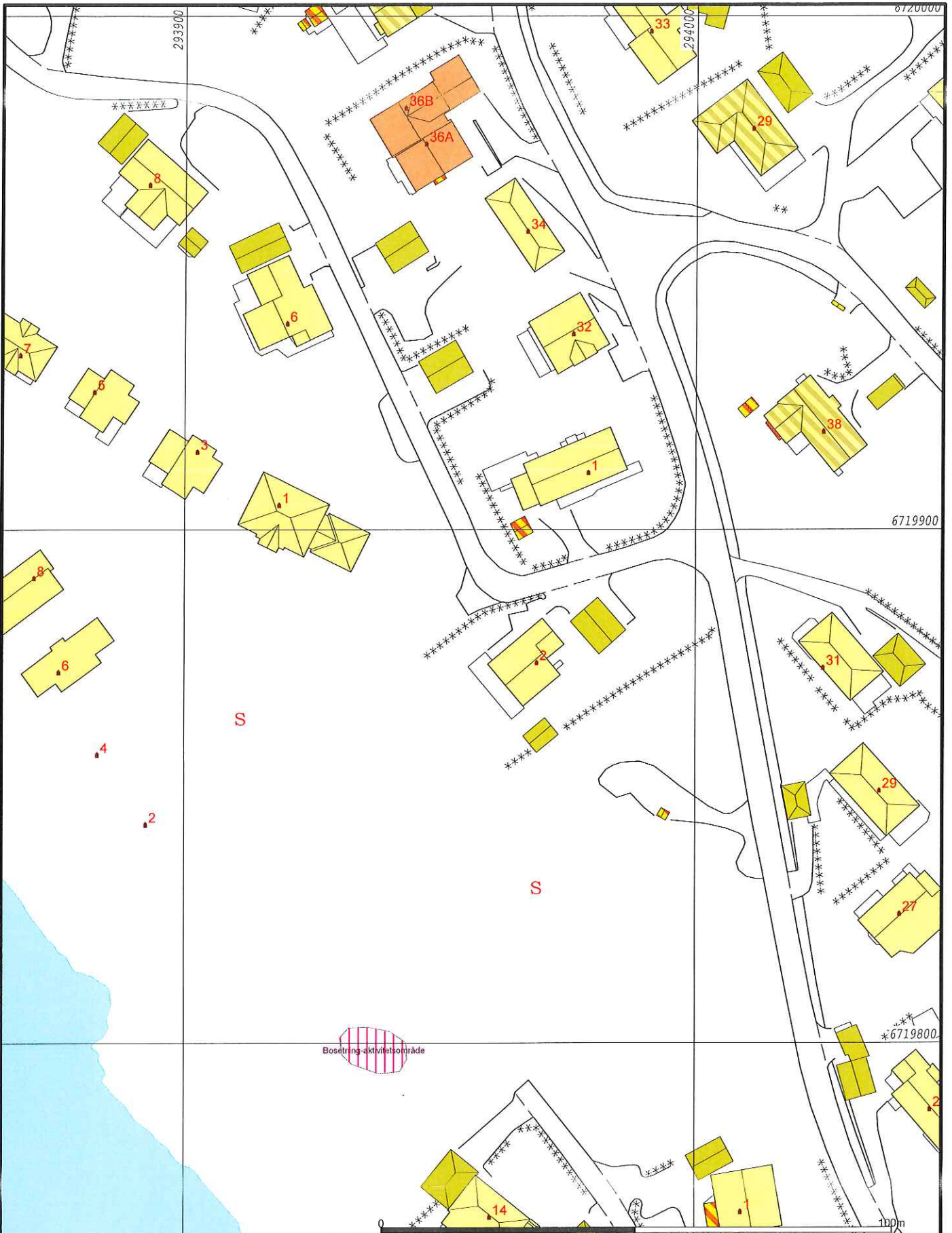
Lindås kommune  
Geodata avdeling





Dato: 2015.10.08  
Slign: liha

Målestokk  
1:1000

Beliggenhet og høyder må oppfattes som orienterende.



 Kommuneveg  
 Andre vegar



Lindås kommune  
Geodata avdeling

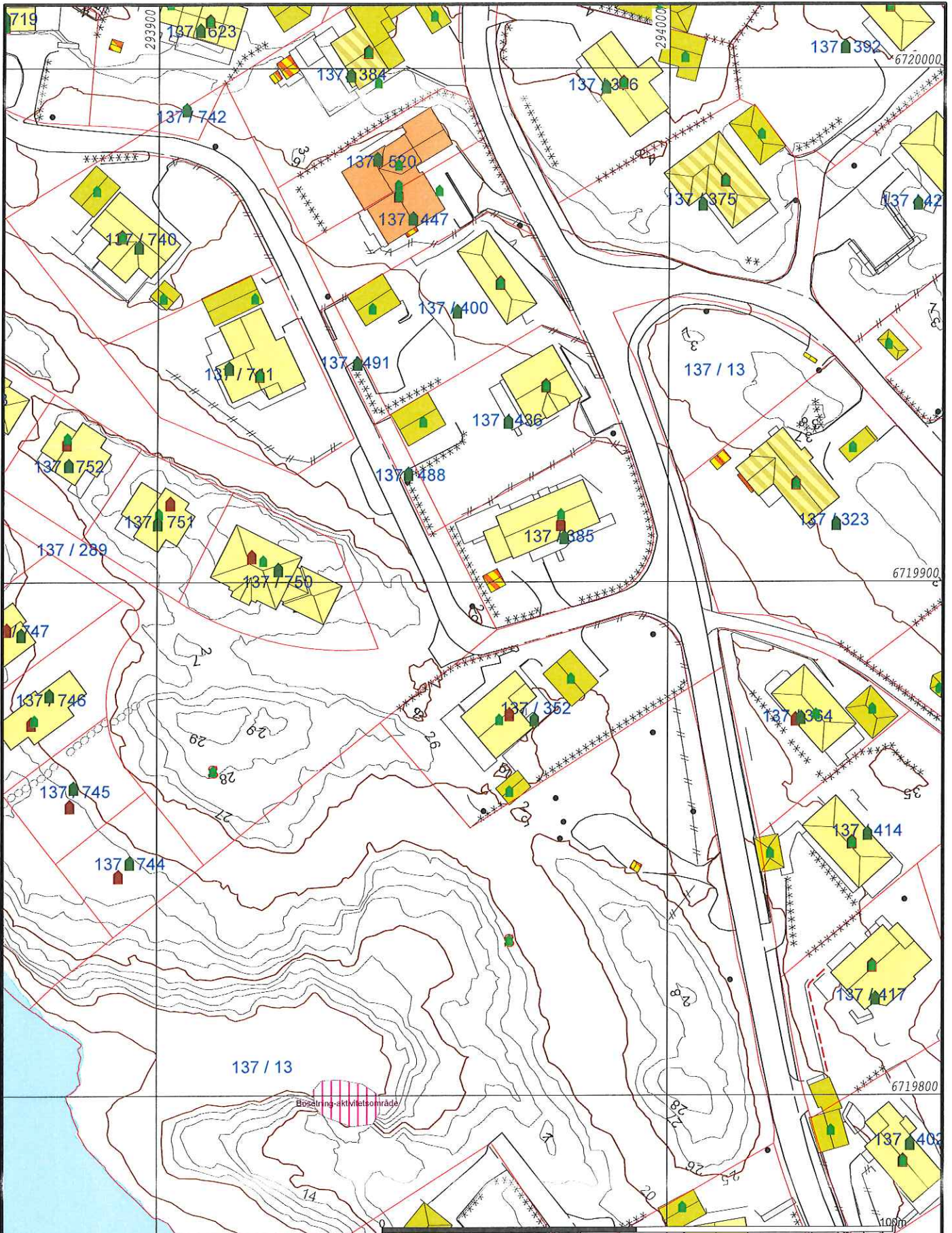


Dato: 2015.10.08  
Sign: liha

Målestek  
1:1000

Beliggenhet og høyder må oppfattes som orienterende.





- Målte Grenser
- Registrerte Grenser
- - - Udefinert grenser
- - - Terrengmålte grense
- Konstruert grensepunkt
- Bolig
- Bustad m/leilighet
- Våningshus
- Store bustader
- Hytte/feriehus
- Garasje/uthus
- Industri/lager
- Andre bygg



Lindås kommune  
Geodata avdeling




Dato: 2015.10.08  
Sign: liha

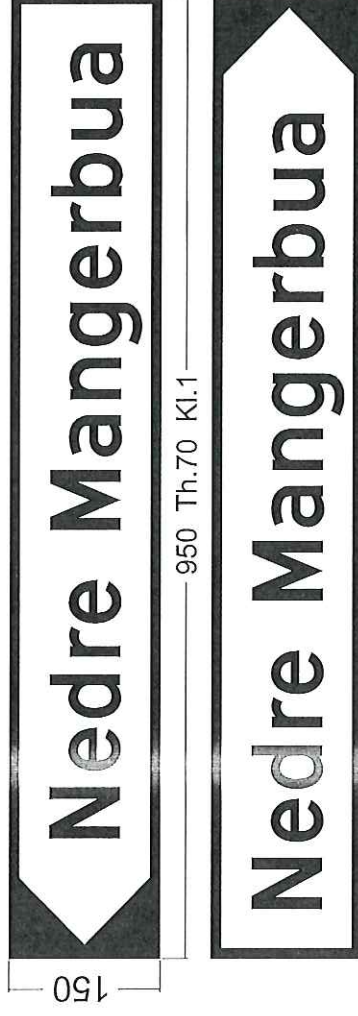
Målestokk  
1:1000

Beliggenhet og høyder må oppfattes som orienterende.

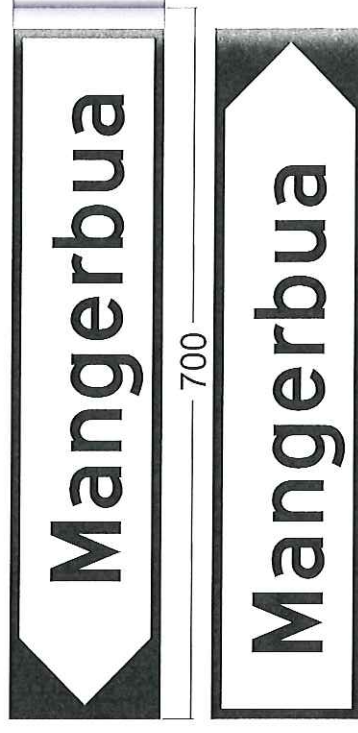


Dato:	14.10.15	Seiger:	Laila Johansen	Tegnet av:	Grethe
Kunde:	Lindås kommune				
Mappe:	X:\Prod.\Jobber\KOMMUNER\Lindås\				
Filnavn:	729 Mangerbua div.cdr/pdf				
 Samferdsel					

1 stk, Tosidig for toppholder



1 stk, Tosidig for endeholder



1 stk, Tosidig for toppholder

