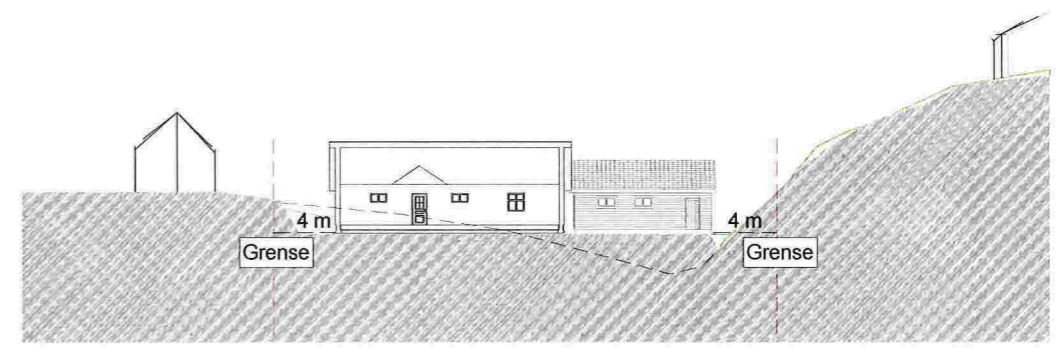
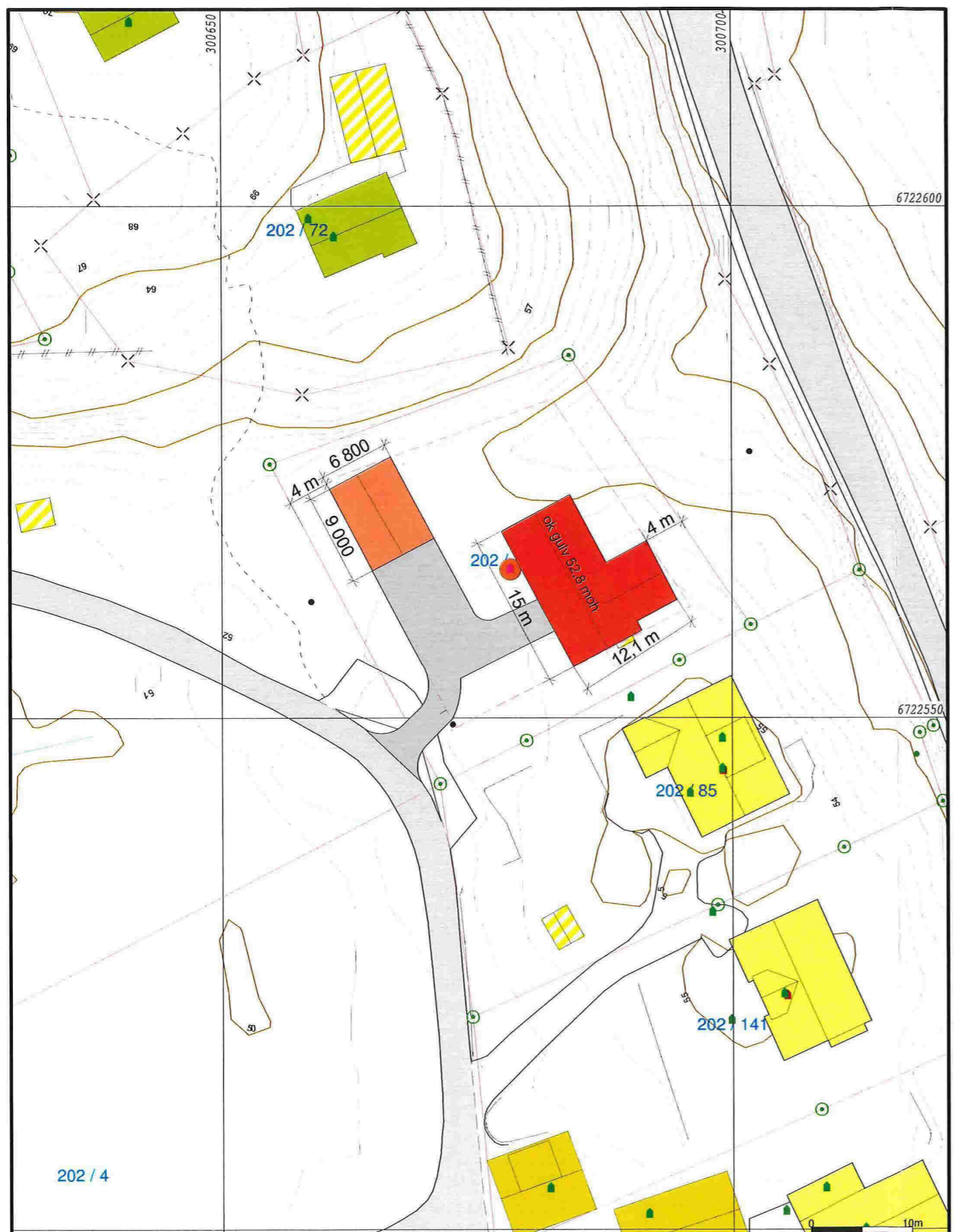



D-1



1:500 Snitt A

| | | | |
|---|--|---|--|
| <ul style="list-style-type: none"> Målte Grenser Registrerte Grenser Udefinert grenser Terrengmålte grense Konstruert grensepunkt Bolig Bustad m/leilighet Våningshus | <ul style="list-style-type: none"> Større bustader Hytte/feriehus Garasje/uthus Industri/lager Andre bygg |  <p>Lindås kommune Geodata avdeling</p> |  <p>Målestokk 1:500</p> |
| <p>Beliggenhet og høyder må oppfattes som orienterende.</p> | | | |

| | |
|--|--------------------------------|
| Prosjekt: Enebolig | Gnr. / Bnr.: 202/154 |
| Tiltakshaver: Heidi Styve og Inge Eikanger Sandvikavegen 51 5915 Hjelmås | |
|  Prosjekterend: ADU - Ing. Atle D. Utken Fornes Senter, pb. 75 5952 Fornes Tlf. 56168080 | Prosjektnr.: 2013059 |
| © Alle rettigheter tilhører utførende for prosjekteringen, kopiering eller bruk av disse tegningene er forbudt uten skriftlig samtykke | |
| Tegning: Situasjonsplan | Dato: 02.04.2014 |
| | Målestokk: 1:500 |
| | Tegningsnr.: A10-1 |