

Søknad om løyve til graving i offentlig (veg) / FORTAU

Vedlegg 2.1

Etter vedtektene i Veglova §§ 32 og 57 og forskrifter om varsling av arbeid på offentlig veg vert det hermed søkt om løyve til:

- Legging       Utskifting       Reparasjon       Luftspenn

Veg nr.: \_\_\_\_\_ Hp.: \_\_\_\_\_ Km: \_\_\_\_\_ - \_\_\_\_\_ Arbeidsstad: YARDANE 75

Arbeida gjeld:

- Vassleiding       Telekabel       Avløpsleiding       Anna: FIBER (?)  
 El-kabel       Gassleiding       TV-kabel

Noverande dekke:

- Asfalt       Brostein       Grus       Anna: \_\_\_\_\_

Frå eigedom Gnr.: 134 bnr.: 377 slik det er vist på vedlagde kart / skisse i målestokk 1: 1000

Arbeidsskildring: AVDEKKE STROMKABEL/TELE/FIBER FOR TILKNYTTING TIL BOHIG

Arbeidet er ønska oppstarta: VEKE 2 og venta avslutta: 3

Talet på kryssingar: 0 stk. Boring:  ja, ved km: \_\_\_\_\_  nei

Lengde på luftspenn/grøft langs veg: \_\_\_\_\_ m frå km: \_\_\_\_\_ til km: \_\_\_\_\_

KUN GRAVING I FORTAU DER BKK HAR PÅVIST KABEL. SJÅ KARTSKISSE VEDLAGT  
 - 2 YEDLEGG

Som egjar av og oppdragsgjevar/byggherre for anlegget tek eg på meg det ansvaret som "Retningslinjer for graving i offentlig veg - NKF nettverksgruppe Veg og trafikk Hordaland, Oktober 2013" pålegg meg og garanterer for ferdigstilling av anlegget utan kostnad for veghaldar. Eg godtek dei vilkår for løyvet som går fram av nemnde retningslinjer.

Oppdragsgjevar/byggherre: BIRGER HANSEN  
 Adresse: YARDANE 75 - 5911 ALVERSUND  
 Kontaktperson hos oppdragsgjevar/byggherre: KARI KILHEITADNE Tlf.: 9086 60 10  
 Dato: 6/1-16 Underskrift: Tan. Atte Taulu

Som entreprenør er eg kjend med dei plikter som gjeld for undersolding på gravestaden. Det er sett løyss for dei type anlegg som finst på staden:

- El-kabel       Vassleiding       Signalkabel       Kulturminne  
 Telekabel       Avløpsleiding       Polygonpunkt       Gass  
 TV-kabel       Gassleiding       Grøntanlegg       Anna: \_\_\_\_\_

Nøvendige opplysningar og direktiv om anlegga er innhenta og varsel om graving er gitt.  (kryss av)

Arbeida skal utførast etter "Retningslinjer for graving i offentlig veg - NKF nettverksgruppe Veg og trafikk Hordaland, Oktober 2013" og etter tilvisning av vedrørte partar. Eg godtar dei plikter som arbeid i offentlig veg medfører etter nemnde retningslinjer. Godkjend plan for arbeidsvarsling vil liggja føre før arbeidet vert sett i gong. Eg har gyldig ansvarsforsikring i følge retningslinjene pkt. 1.6 og 1.7  ja  nei (kryss av)

Entreprenør: ARNE KRISTOFFERSEN  
 Adresse: GANGSTØVEGEN 51 - 5911 ALVERSUND  
 Kontaktperson hos entreprenør: ARNE KRISTOFFERSEN Tlf.: 944 366 75  
 Dato: 6/1-16 Underskrift: Arne Kristof

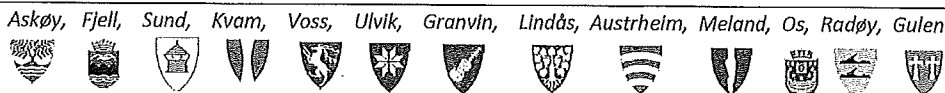
Spesielle vilkår, evt sjå baksida: \_\_\_\_\_

Graveløyve gitt       Graveløyve avslått

den \_\_\_\_\_ / \_\_\_\_\_ 20\_\_

Kommune / Eining

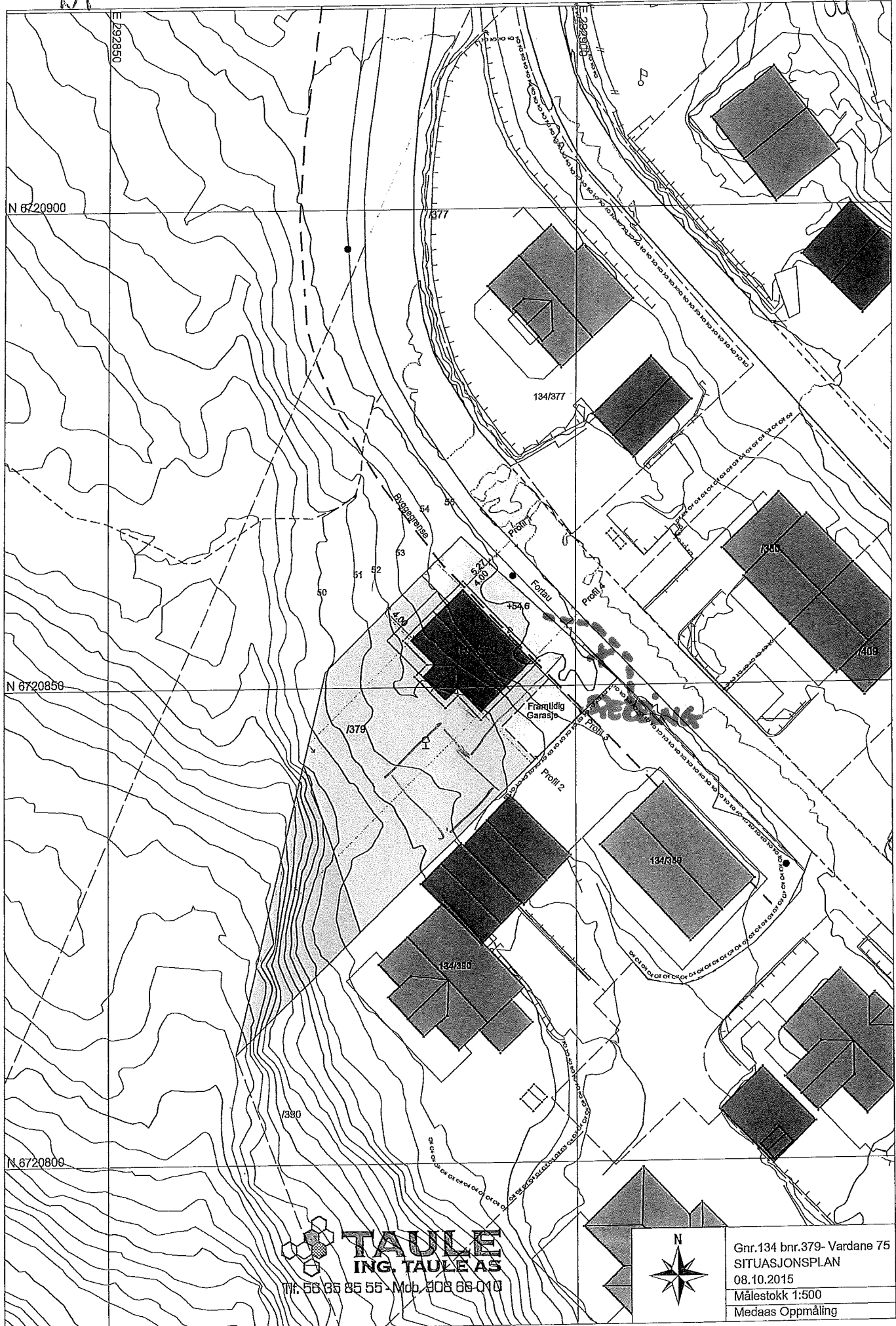
Underskrift




= 2 VEDLEGG

DI-1

vedlegg 1

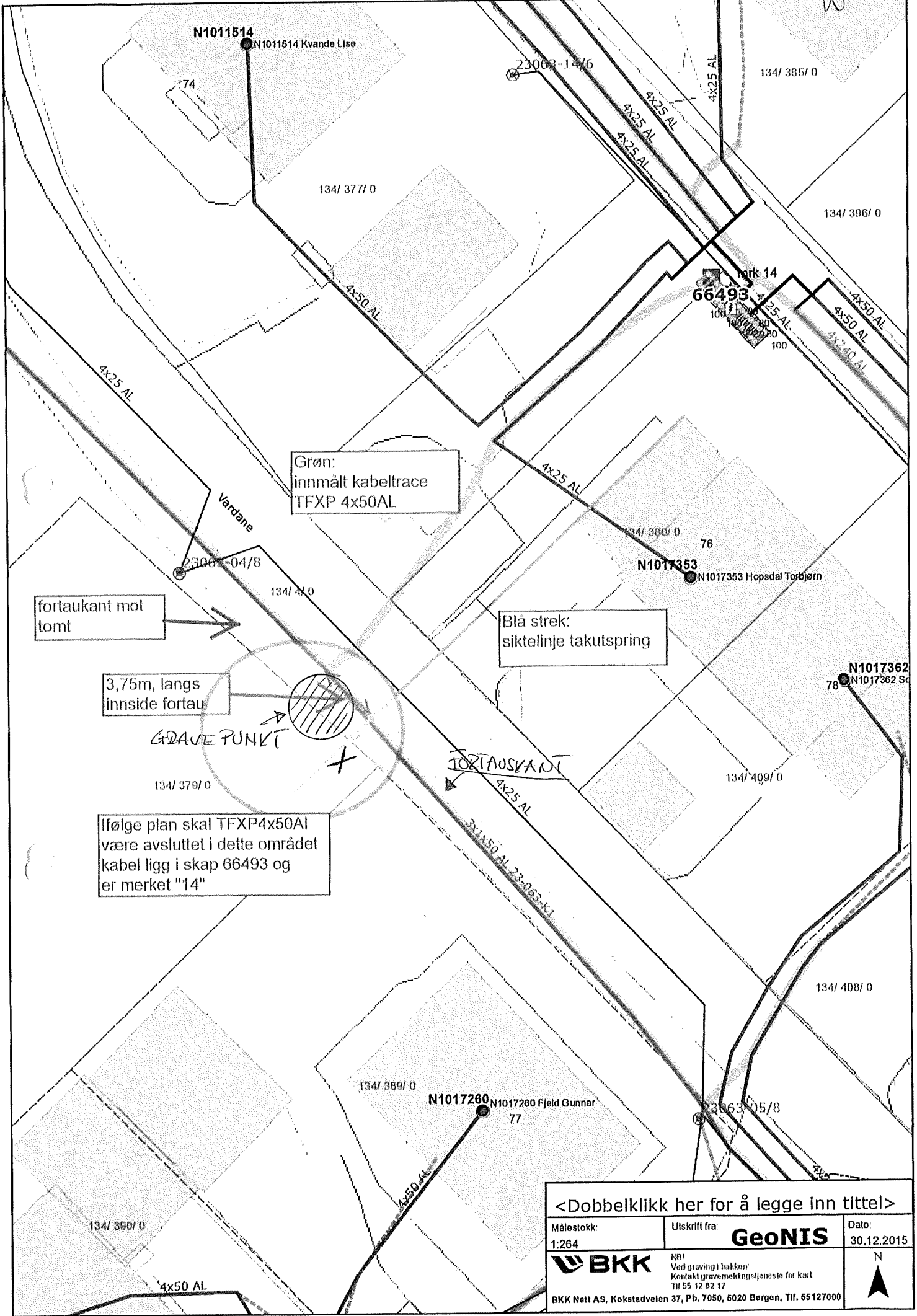



**TAULE**  
 ING. TAULE AS  
 Tlf. 56 35 85 55 - Mob. 208 66 010



Gnr.134 bnr.379- Vardane 75
SITUASJONSPLAN
08.10.2015
Målestokk 1:500
Medaas Oppmåling

vedlegg nr 2



Grøn:  
inmålt kabeltrase  
TFXP 4x50AL

Blå strek:  
siktelinje takutspring

fortaukant mot  
tomt

3,75m, langs  
innside fortau

GRAVE PUNKT

Ifølge plan skal TFXP4x50Al  
være avsluttet i dette området  
kabel ligg i skap 66493 og  
er merket "14"

<Dobbelklikk her for å legge inn tittel>

Målestokk: 1:264	Utskrift fra: <b>GeoNIS</b>	Dato: 30.12.2015
<b>BKK</b>	NB! Ved graving i bakken Kontakt gravemeldingstjeneste for kart Tlf 55 12 82 17	N ▲
BKK Nett AS, Kokstadveien 37, Pb. 7050, 5020 Bergen, Tlf. 55127000		