

Melding til tinglysing

Det er ført en sammenslåing i matrikkelen

Det er ført med brukstilfelle: Sammenslåing av matrikkelenheter

Løpenummer for forretning: 601938128
Vedlegg: Ja

Rekvirent av tinglysing

Organisasjonsnr 935084733 Navn LINDÅS KOMMUNE Adresse Felles postmottak, Kvernhusmyrane 20, 5914 ISDALSTØ

Rekvirent(er) av forretning

Fødselsdato/Orgnr 935084733 Navn LINDÅS KOMMUNE Bruksenhet Adresse Felles postmottak, Kvernhusmyrane 20, 5914 ISDALSTØ Ulik hjemmelshaver: NEI

Matrikkelenhet(er) som skal utgå / settes historisk

Knr	Gnr	Bnr
1263	233	130
1263	233	138

Matrikkelenhet som skal bestå

Knr	Gnr	Bnr	Tinglyst
1263	233	51	Ja

Melding til tinglysing er hjemlet i Matrikkelforskrift § 10 3.ledd

Matrikkelført

11 JAN 2016

Lindås kommune

Løpenr.:

Signatur: *SSO*

TINGLYST

DOKUMENTNR. 28812

12 JAN 2016

STATENS KARTVERK

Ingunn Rund

LINDÅS KOMMUNE
FELLES POSTMOTTAK KVERNHUSMYRANE 20
5914 ISDALSTØ



Kartverket

Dykkar ref.:

Vår ref.:

Dato:


Sak/dok.: 9772248/28812

15.01.2016

Retur av tinglyst dokument

Vi returnerer med dette dokumentet som er tinglyst med dokumentnummer 28812/2016.

Med helsing
Statens kartverk Tinglysing



På vår nettside www.seeiendom.no kan du sjå kva som er tinglyst på eigedomar og burettslagsandelar.



NORDHORDLAND TINGRETT

Lindås kommune

Kvernehusmyrane 41
5914 Isdalstø

Deres referanse:

Vår referanse:

Dato:

8. september 2005

VEDR. GNR. 233 BNR. 51,121,130,137 OG 138 LINDÅS

Heftelsene må være like.

Krav om sammenføring returneres i ikke tinglyst stand.

Se vedlegg.

Nordhordland tingrett

Olaug Ekren
konsulent



Postadresse
Postboks 7418, 5020 Bergen
Kontoradresse
Tåmplass 2, 6. etasje, Bergen

Sentralbord
55 23 73 10
Telefax
55 23 73 15

Bankgiro
8276 01 01784
Ekspedisjonstid
1000 - 1400



Internett
www.domstol.no
E-post
nordhordland.tingrett@domstol.no

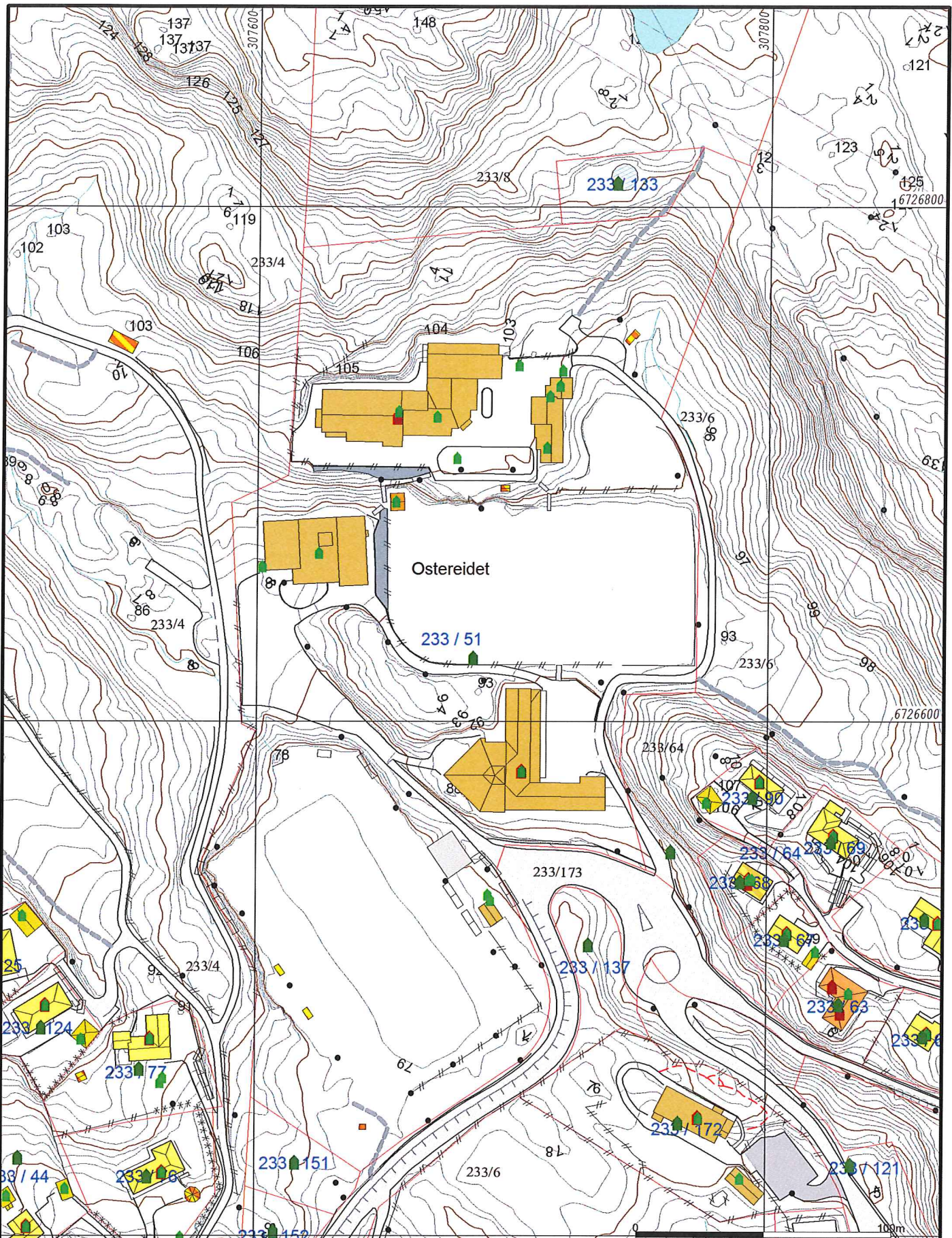


Statens kartverk
Melding til GAB-registeret

G-3
KRAV OM SAMMENFØYING
MELDING TIL GAB

59265

FYLLES UT AV REKVIRENTEN (Sendes oppm.myndigheten i kommunen)						
Tinglysingsmyndigheten i <u>Kartverket Tinglysningen</u>				Rekvirentens navn og adresse		
<u>Nordhordland tingrett</u> <u>Postboks 7448 600 Sentrum</u> <u>5020 BERGEN</u> <u>3507 HØNEFOSS</u>				<u>Lindås kommune</u> <u>Kvernhusmyrane 47 20</u> <u>5914 ISDALSTØ</u> Personnr./organisasjonsnr. <u>0 0 9 3 5 0 8 4 7 3 3</u>		
1 Kommunens navn (Den kommune der eiendommen fysisk ligger) <u>Lindås</u>						
2 Følgende eiendommer i kommunen kreves sammenføyd i henhold til § 4-3 i delingsloven av 23.6.78:						
Gnr.	Bnr.	Festenr.	Bruksnavn			
<u>233</u>	<u>51</u>		<u>"Skutehus tombe 1" av Eide Indre.</u>			
233	424		<u>" - " - " - "</u>			
233	<u>130</u>		<u>- " - " - "</u>			
233	139		<u>- " - " - "</u>			
<u>233</u>	<u>138</u>		<u>- " - " - "</u>			
Rekvirentens ønske om registrernr. og navn på den nye eiendommen:						
Gnr.	Bnr.	Festenr.	Bruksnavn			
<u>233</u>	<u>51</u>		<u>"Skutehus tombe" av Eide Indre.</u>			
<u>Knarvik,</u>			<u>24.08.2005</u>			
Sted			Dato	Underskrift		
			<u>11.01.10</u>	<u>Hg Y</u>		
Merknad: For krav om sammenføring leveres til tinglysingsmyndighetene må kravet være undertegnet av den som har grunnbokshjemmel til eiendommen. Hvis noen av eiendommene har heftelser, må det ordnes opp i disse før sammenføyingen kan skje, jfr. delingsloven § 4-3, 3. ledd. Opplysninger om heftelser m. v. får en ved å henvende seg til vedkommende tinglysingsmyndighet.						
FYLLES UT AV KOMMUNEN (Sendes tinglysingsmyndigheten)						
3 Kommunenummer <u>1263</u> <u>Lindås</u>						
4 Bestående bruk etter sammenføring	Gnr.	Bnr.	Festenr.	Bruksnavn		
	<u>233</u>	<u>51</u>		<u>"Skutehus tombe" av Eide Indre.</u>		
5 Areal etter sammenføring	Areal	Målebrevsdato	Fylles ut ved melding om målebrev på en tidligere etablert eiendom			
	<u>60.480 m²</u>	<u>08.10.1992</u>				
Kilde 1 <input checked="" type="checkbox"/> Målebrev 2 <input type="checkbox"/> Registreringsbrev 3 <input type="checkbox"/> Midlertidig forretning 4 <input type="checkbox"/> Midlertidig forretning Eiendommen utgått 5 <input checked="" type="checkbox"/> Fra eiendoms-database 6 <input type="checkbox"/> Midl. forretn. fullf. av SK 9 <input type="checkbox"/> Annet						
6 Bruk av grunn B <input type="checkbox"/> Bolig F <input type="checkbox"/> Fritids-eiendom L <input type="checkbox"/> Landbruk/fiske K <input type="checkbox"/> Offentlig vei T <input type="checkbox"/> Annen kommunikasjon/ Tekniske anlegg <input type="checkbox"/> Industri/bergverk V <input type="checkbox"/> Forretning og sentrum O <input checked="" type="checkbox"/> Institusjon N <input type="checkbox"/> Verne-områder P <input type="checkbox"/> Friareal/idrettsanl. A <input type="checkbox"/> Annet U <input type="checkbox"/> Uoppgitt						
7 Kartblad	Kartblad	Koordinatsystem	X-koordinat	Y-koordinat	Z-koordinat	Kvalitet koordinat
Koordinater på det bestående bruk	<u>AJ062-158</u>	<u>N60 Hæ1</u>	<u>292850</u>	<u>31040</u>	<u>88</u>	<u>54</u>
Det attesteres at vilkårene for sammenføring er tilstede. Se rettledningen under «Krav om sammenføring»						
<u>24.08.2005</u>			<u>Svenn Solberg</u>			
Dato			Underskrift		Stempel	
FYLLES UT AV TINGLYSINGSMYNDIGHETEN (Sendes fylkeskartkontoret)						
8 Eiendommene er sammenføyd: (Dagboksført)						
Dag Mnd. År						
Dato						
Underskrift						
Stempel						



- | | |
|------------------------|----------------|
| Målte Grenser | Støre bustader |
| Registrerte Grenser | Hytte/feriehus |
| Udefinert grenser | Garasje/uthus |
| Terrengmålte grense | Industri/lager |
| Konstruert grensepunkt | Andre bygg |
| Bolig | |
| Bustad m/leilighet | |
| Våningshus | |



Lindås kommune
Geodata avdeling

Grunnkart 2010.

Dato: 2016.01.18
Sign: SSO

N

Målestokk
1:2000

Beliggenhet og høyder må oppfattes som orienterende.

G.nr. 233, b.nr. 51.



	Målte Grenser		Storre bustader
	Registrerte Grenser		Hytte/feriehus
	Udefinert		Garasje/uthus
	Terrengmålt		Industri/lager
	Konstruert		Andre bygg
	Bolig		
	Bustad m/leilighet		
	Våningshus		



Lindås kommune
Geodata avdeling
Ortofoto pr. 31. 05. 2009.



Dato: 2016.01.18
Sign: sso

G.nr. 233, b.nr. 51.

Målestokk
1:2000

Beliggenhet og høyder må oppfattes som orienterende.



Målte Grenser	Storre bustader
Registrerte Grenser	Hytte/feriehus
Udefinert	Garasje/uthus
Terrengmålt	Industri/lager
Konstruert	Andre bygg
Bolig	
Bustad m/leilighet	
Våningshus	

Beliggenhet og høyder må oppfattes som orienterende.



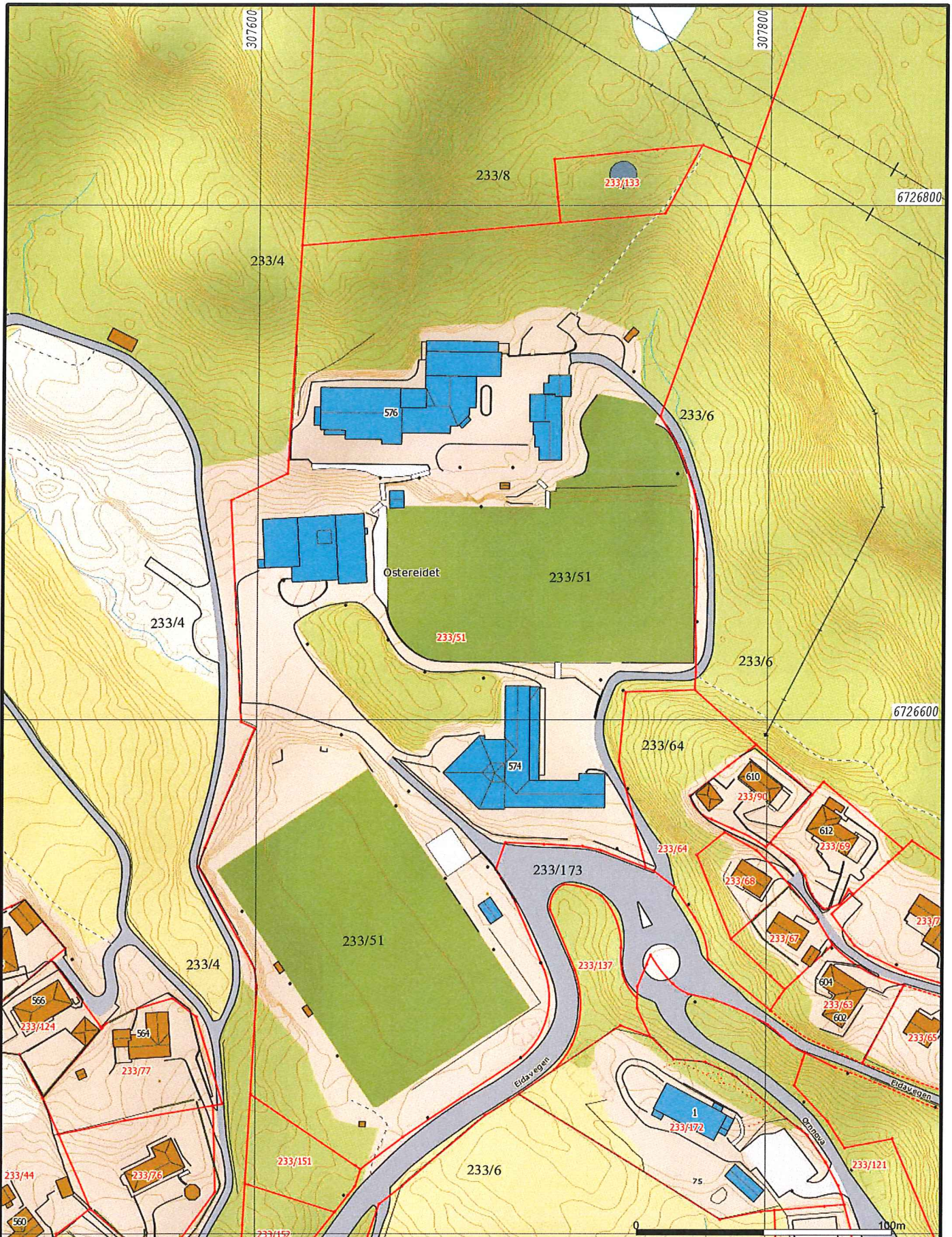
Lindås kommune
Geodata avdeling
Ortofoto 2011.

Dato: 2016.01.18
Sign: SSO

G.nr. 233, b.nr. 51.

N

Målestokk
1:2000



- Målte Grenser
- Registrerte Grenser
- ⋮ Udefinert grenser
- ⋮ Terrengmålte grense
- ⋮ Konstruert grensepunkt
- Bolig
- Bustad m/leilighet
- Våningshus
- Storre bustader
- Hytte/feriehus
- Garasje/uthus
- Industri/lager
- Andre bygg

Beliggenhet og høyder må oppfattes som orienterende.



Lindås kommune
Geodata avdeling
A-Grunnkart WMS.

Dato: 2016.01.18
Sjgn: 580

G.nr. 233, b.nr. 51.



Målestokk
1:2000