

Biley 4.



Kartverket

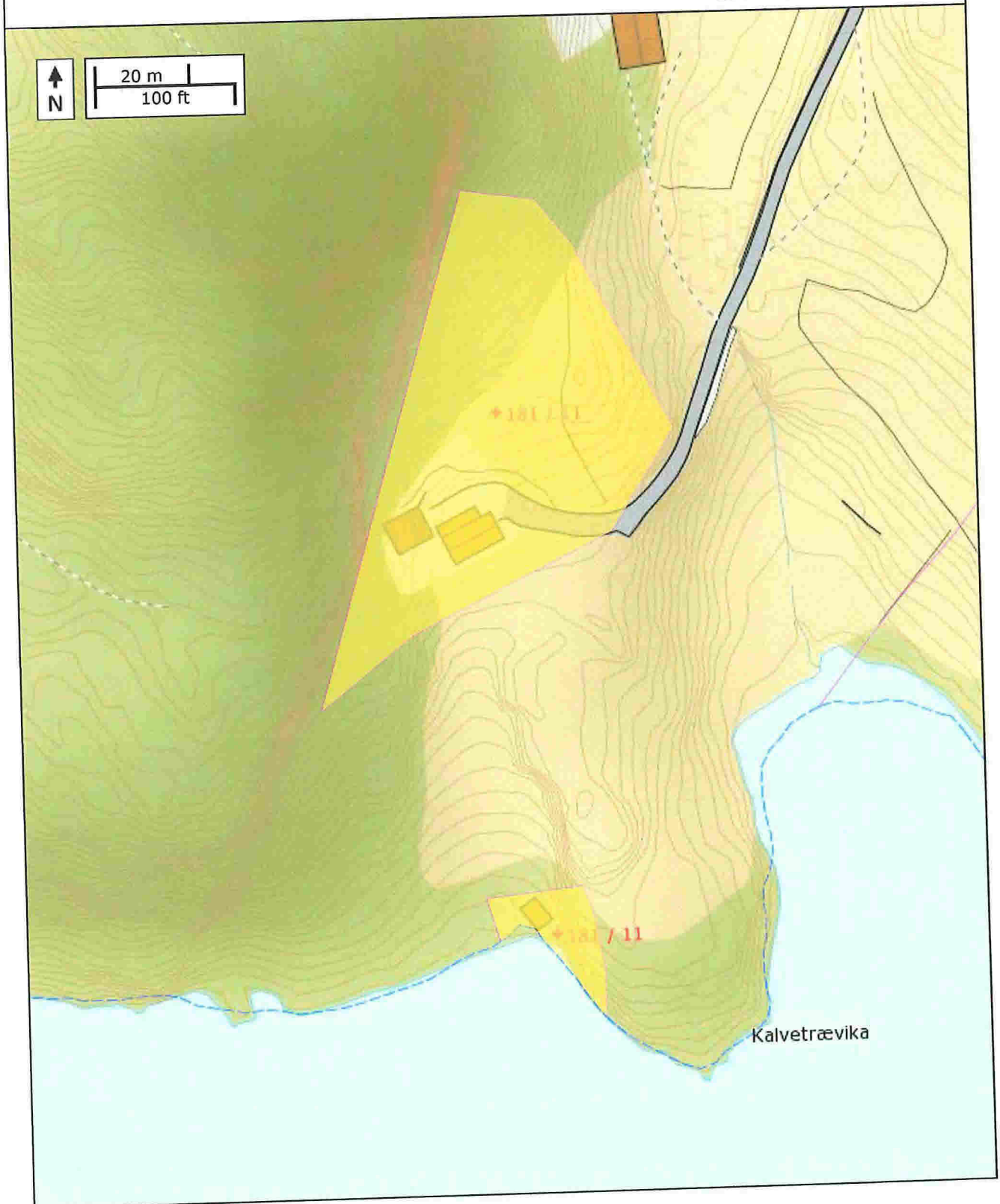
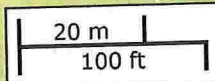
Se eiendom

informasjon fra matrikkel og grunnboken

Dato:
11/01 2016Gårds-/bruksnr: Lindås 1263-181/11
Adresse: Vassbygdvegen 482, 5912 Seim
Eiendomstype: Grunneiendom

Tegnforklaring grenselinjer:

- Nøyaktig måling
- Middels nøyaktig
- Mindre nøyaktig
- Lite nøyaktig
- Skissenøyaktighet
- - Uavklart grense (m. kvalitet)
- - - - Fiktiv grense
- - - - Hjelpelinje vannkant
- - - - Hjelpelinje vegkant
- - - - Hjelpelinje punkt feste



Kalvetrævika

Biley S

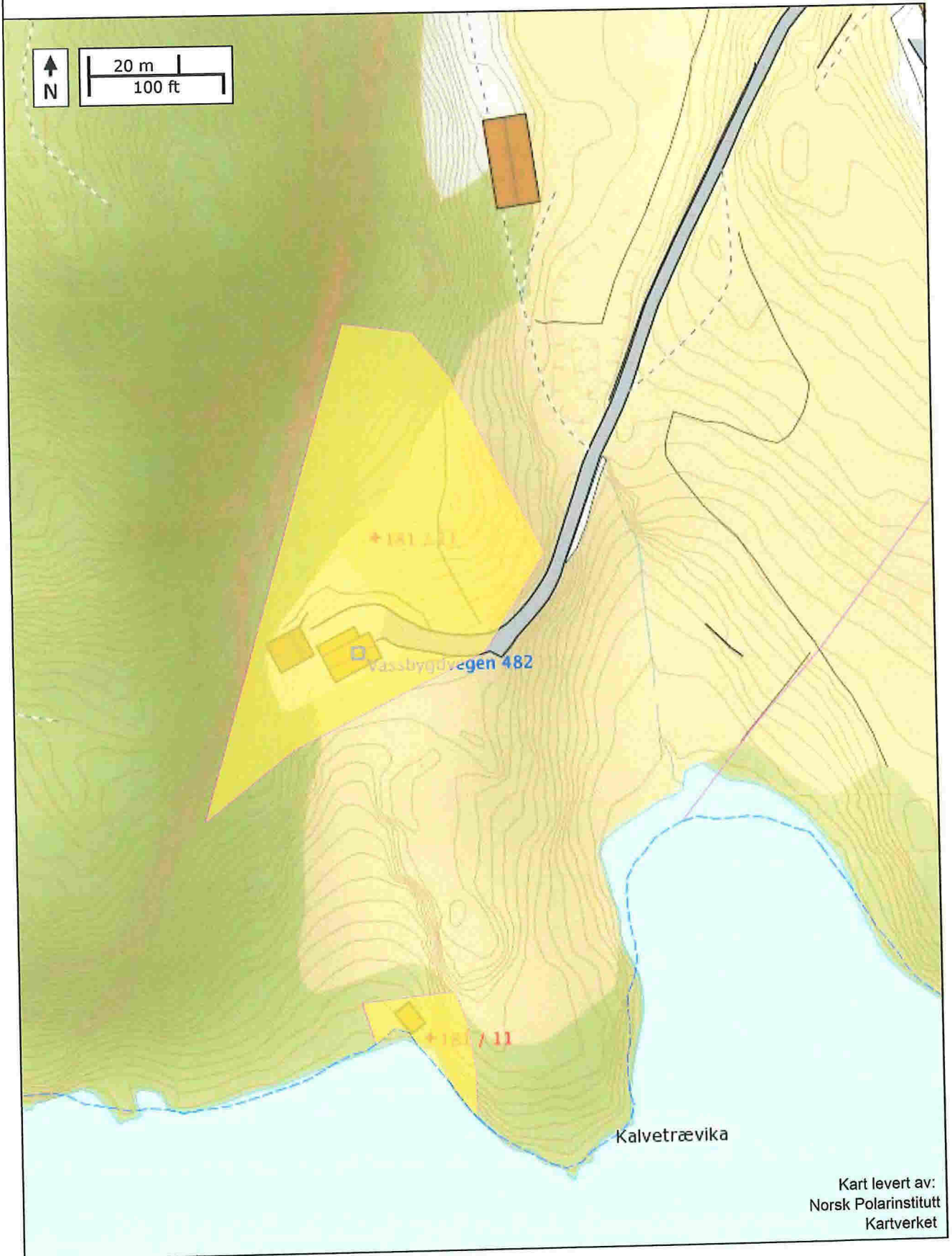
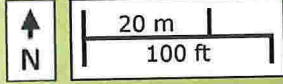


Se eiendom

Adresse.

informasjon fra matrikkel og grunnboken

11/01 2016



Kart levert av:
Norsk Polarinstittutt
Kartverket