

Vår dato: 03. februar 2016
Emnekode.: EHAV-543
Vår ref.: 201535624-7
Saksbeh.: Anne-Therese Korsmoe
Telefon: 55 56 89 52
E-post: Anne-Therese.Korsmoe@bergen.kommune.no
Deres ref.:

Ing Stein Hallgren VVA Planlegging AS
Tjuvikvegen 4
5108 HORDVIK

Vedtak - Tillatelse - Søknad om vannledning i sjø - Stenekaien til Vågseidet, gnr-bnr 108-468 og 99-2, Lindås kommune.

Vi viser til søknad mottatt hertil den 30.11.2015 vedrørende ovennevnte tiltak.

Tiltakshaver

Lindås Kommune

Ansvarlig søker

Ing.Stein Hallgren VVA planlegging AS

Eiendom

Gnr-bnr 108-468 til gnr-bnr 99-2, Lindås kommune.

Beskrivelse av saken

Det søkes om tillatelse til etablering av ny vannledning i sjø på ca. 3200 meter fra Stenekaien til Vågseidet i trase fra Spjeldnesundet gjennom haukåsstraumen nord for Brunnslandsholmane til Vågseidet, som vist av inntegning i vedlagt kartutsnitt. Mål og type ledning: 90 mm PE1000RC+SDR11 Synkerør.

Aktuelle bestemmelser

Tiltaket faller inn under havne- og farvannsloven (hfl.) av 17.04.09 nr. 19 § 27 første ledd, som lyder:

"Bygging, graving, utfylling og andre tiltak som kan påvirke sikkerheten eller fremkommeligheten i kommunens sjøområde, krever tillatelse av kommunen hvor tiltaket skal settes i verk. Som tiltak regnes bl.a. fortøyningsinstallasjoner, kaier, brygger, broer, luftspenn, utdypning, dumping, akvakulturanlegg, opplag av fartøy, lyskilder, kabler og rør. Kommunen kan ikke gi tillatelse til tiltak som vil stride mot bestemmelser gitt i eller i medhold av loven her".

Kommunens myndighet til å fatte vedtak i slike saker er delegert til Bergen og Omland havnevesen iht. § 10, 1. ledd.

Vurdering

I vurderingen av om tillatelse skal gis, skal det legges vekt på havne- og farvannslovens formål som fremgår av § 1:

"Loven skal legge til rette for god fremkommelighet, trygg ferdsel og forsvarlig bruk og forvaltning av farvannet i samsvar med allmenne hensyn og hensynet til fiskeriene og andre næringer".

Lindås kommune v/byggesak har opplyst at omsøkt tiltak er i samsvar med plan for området. Bergen og Omland havnevesen kan dermed fatte vedtak i saken.

Det er registrert fiskeriinteresser (gytefelt og fiskeplasser) i det omsøkte området, søknaden har derfor vært på høring hos Fiskeridirektoratet som igjen har sendt saken på uttale til Fiskarlaget Vest. Fiskarlaget mener at det er viktig å ivareta gyteplassen og at arbeid i sjøen ikke må gjøres i gyteperioden og like etter. Både Fiskeridirektoratet og Fiskarlaget Vest understreker at det må benyttes fester for ledningen som ikke fiskeredskaper hefter seg i. Kopi av uttalelsene ligger vedlagt. Vi forutsetter at merknadene blir etterlevd og respektert.

Etter en vurdering i henhold til formålet med loven er Bergen og Omland havnevesen kommet til at tiltaket ikke vil komme i konflikt med alminnelig ferdsel eller sikkerhet til sjøs.

Vi minner om plikten til å merke sjøledninger med skilt, se vilkår nr. 8 og vedlagt kopi av gjeldende skiltnorm.

Vi gjør også oppmerksom på at den private eiendomsretten må respekteres. Det innebærer at etablering av ledningen, samt bruken av denne, må skje innenfor egne eiendomsgrenser, med mindre det foreligger samtykke fra grunneier av en eventuelt berørt eiendom.

Vedtak

Med hjemmel i havne- og farvannsloven § 27 første ledd har Bergen og Omland havnevesen fattet følgende vedtak:

Det gis tillatelse til etablering og utleggelse av ny vannledning i sjø fra Stenekaaien til Vågseidet på gnr-bnr 108-468 til gnr-bnr 99-2, Lindås kommune, med trasé som vist av inntegning i vedlagt kartutsnitt, som er stemplet godkjent av Bergen og Omland Havnevesen. Tiltaket eller bruken av dette må ikke hindre tilflott til eller annen utnyttelse av naboeiendommer.

Det presiseres at saken er behandlet utelukkende under hensyn til reglene i havne- og farvannsloven, og ikke annet regelverk. Hensynet til naboeiendommer er ikke vurdert da dette reguleres av plan- og bygningsloven som forvaltes av kommunen. Det er søkerens ansvar å avklare om tiltaket er søknadspiktig etter andre regelverk. Det kan for eksempel kreves tillatelse til tiltaket etter plan- og bygningsloven, forurensingsloven, kulturminneloven etc. Dette må søker selv avklare med vedkommende myndighet.

Søker er selv ansvarlig for å innhente nødvendig samtykke fra grunneiere og andre rettighetshavere. Privatrettslige tvister mellom partene avgjøres enten gjennom avtale eller på andre måter, for eksempel av domstolene.

Vilkår

Tillatelsen gis på følgende vilkår:

"§ 26 Alminnelige krav til tiltak

Tiltak som krever tillatelse etter dette kapittelet, skal planlegges, gjennomføres, drives og vedlikeholdes slik at hensynet til god fremkommelighet og trygg ferdsel i farvannet samt hensynet til liv og helse, miljø og materielle verdier, blir ivare tatt på en forsvarlig måte.

Departementet kan i forskrift fastsette nærmere krav til planlegging, gjennomføring, drift og vedlikehold av tiltak.

Departementet kan i forskrift gi regler om minste tillatte avstand i høyde, bredde eller dybde for tiltak som kan innskrenke farledene".

Med hjemmel i havne- og farvannsloven § 29 gjelder i tillegg følgende standardvilkår så langt de passer:

1. Arbeidet skal utføres som beskrevet i søknaden og som vist på fremlagte kartutsnitt og tegninger.

2. Det må ikke foretas endringer uten at dette på forhånd er godkjent av havnevesenet.

Begrunnelse til punkt 1 og 2:

Endringer på anlegget kan gi en annen virkning på farvannet, og dette har ikke vært vurdert i forbindelse med tillatelsen.

3. Det må sørges for at tiltaket til enhver tid er forsvarlig vedlikeholdt.

Begrunnelse:

Vilkåret er satt ut fra sikkerhetsmessige hensyn.

4. Eventuelt erstatningsansvar som følge av tiltaket påhviler søkeren.

Begrunnelse:

Dette vilkåret er satt for at havnevesenet ikke skal bli ansvarlig for tiltak der nytten ligger hos andre.

5. Av hensyn til sjøkartenes ajourhold og kunngjøring i "Etterretning for sjøfarende" ber vi om at underretning, vedlagt kart der ledningens trasé er nøyaktig inntegnet, sendes til **Statens kartverk Sjø**, Postboks 60, 4001 Stavanger, så snart arbeidet er utført. Gjenpart med referanse til dette vedtaket sendes til Bergen og Omland Havnevesen.

Begrunnelse:

Vilkåret er satt ut fra ferdsels- og sikkerhetsmessige hensyn for de sjøfarende, og for ajourhold og oppdatering av sjøkartene.

6. Ledninger på sjøbunnen skal plasseres i henhold til vedlagte kartutsnitt med nøyaktig inntegnet trasé. De må følge bunntopografien (uten heng) og legges forsvarlig slik at de ikke forandrer leie eller flyter opp. Eventuelle fester eller søkker skal ha en slik utforming at de ikke hefter fiskeredskaper.

Det skal så langt som mulig unngås bruk av frie spenn og sidestøtter. Der frie spenn ikke kan unngås, skal de utføres med så korte spenn som mulig.

Begrunnelse:

Vilkåret er satt ut fra sikkerhetsmessige hensyn samt hensynet til fiske.

7. Dersom det på grunn av utslipp fra ledningen skulle vise seg nødvendig med mudring ved ledningens utløp, må dette bekostes av tiltakshaver.

Begrunnelse:

Det er tiltakshaver som får fordelene av tillatelsen, derfor er det naturlig at tiltakshaver bærer utgiftene ved behov for mudring.

8. Tiltakshaver plikter å merke ledninger med skilt ved landfeste iht. gjeldende skiltnorm som er vedlagt. Tiltakshaver er ansvarlig for vedlikehold av merkingen.

Begrunnelse:

Vilkåret er satt ut fra sikkerhetsmessige hensyn.

9. Ledningen må legges ut i samråd med eier(e) av eventuelle andre kabler/ledninger eller andre installasjoner som omsøkte ledning kommer til å krysse.

Begrunnelse:

En tillatelse etter havne- og farvannsloven vil ha rettsvirkninger etter sitt innhold så langt dette rekkes innenfor de rammer loven setter. Hfl. regulerer ikke nabo- og eiendomsforhold og har ingen betydning for disse.

10. Bergen og Omland havnevesen kan kreve at eier/tiltakshaver sørger for at ledninger på sjøbunnen som ikke lenger er i bruk, helt eller delvis blir flyttet fjernet, nedgravd eller overdekket, dersom det anses nødvendig av hensyn til sikkerhet, miljø og fremkommelighet. Kostnader ved dette må bæres av eier/tiltakshaver.

Begrunnelse:

Vilkåret er satt ut fra sikkerhetsmessige hensyn, samt miljøhensyn.

Bortfall av tillatelse

Iht. hfl. § 31 faller tillatelsen bort hvis arbeidet med tiltaket ikke er satt i gang senest tre år etter at tillatelsen ble gitt. Det samme gjelder hvis arbeidet med tiltaket blir innstilt i mer enn to år. Tillatelsen kan forlenges én gang med inntil tre år.

Klage

14#276-d81d11d5b-a30f-4539-b08e-7bccb6f9a0ff.6
Dette er et enkeltvedtak som kan påklages etter reglene i forvaltningsloven av den som er part i saken og av andre med rettslig klageinteresse, jfr. Forvaltningsloven av 10. februar 1967 § 28, 1.ledd, 1.setning. Klagefristen er i utgangspunktet tre - 3 - uker fra det tidspunkt underretning om vedtaket er kommet fram til vedkommende, jfr. fvl. § 29. Kystverkets hovedkontor er klageinstans, jfr. hfl. § 12, men klagen skal sendes til Bergen og Omland Havnevesen.

Selv om søker eller andre har klagerett kan vedtaket vanligvis gjennomføres før klagen er avgjort. Det er imidlertid adgang til å søke om at iverksetting blir utsatt. Dersom slik søknad kommer fra søker eller andre parter vil utsettelse bli vurdert. Dette betyr at eventuelle arbeider som er satt i gang eller skal settes i gang kan måtte stoppe.

Nærmere opplysninger om retten til å klage over forvaltningsvedtak finnes i vedlagte skjema. Spørsmål angående en eventuell klage kan også rettes til oss.

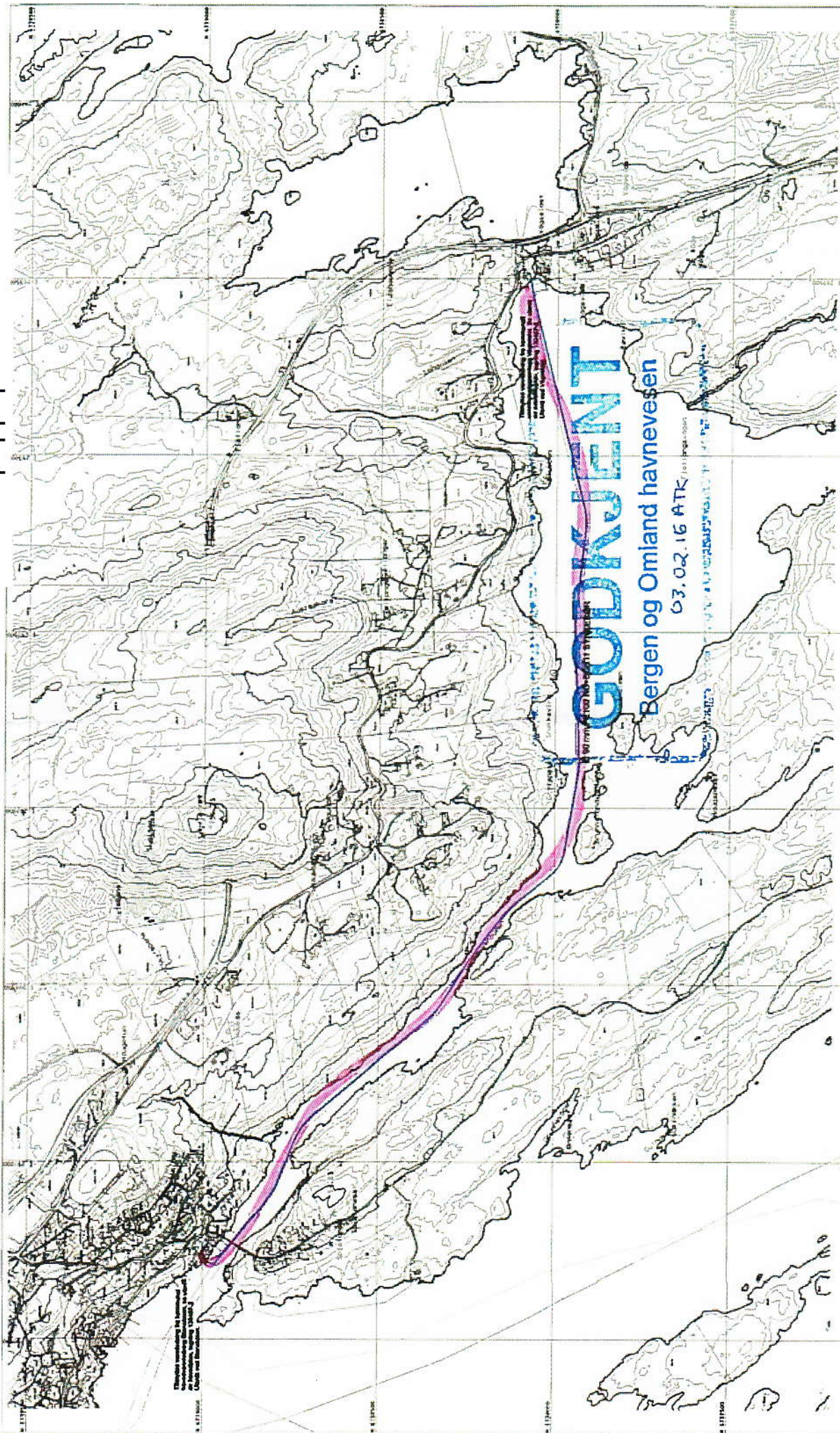
Med hilsen
BERGEN OG OMLAND HAVNEVESEN

*Anne-Therese Korsmoe - juridisk rådgiver
Eli Karin Reigstad - avdelingsleder Stab*

Dette dokumentet er godkjent elektronisk.

Kopi til: Lindås kommune, Kvernhusmyrane 20, 5914 ISDALSTØ

14f279:49fd1d5b-a30f-4539-b08e-7bccb8f9a6ff.9




LINDAS KOMMUNE - Teknisk Drift WANNLEDNING STENEKAIEN - VAGSEIDET OVERSIKTSPLAN	
dato 24.11.2018 skala 1:5000 A1 tittel 110 000 A3 nummer 130407-1	Agg Steinh Hølgren VVF-partnership AS



Evindataene er for - 3 -

Norm for skiltmarkering av sjøledning



1. Skiltet viser ankring forbudt
2. Forbudsskiltet skal ha hvit bunn, rød kant og svart tekst. I stedet for hvit bunn kan det nyttes fluorescerende gul bunn når et skilt brukes i forbindelse med arbeid i sjø. Skiltet skal utføres med overflate av retroreflekterende skiltfolie. Retrorefleksjonskoeffisient, luminansfaktorer og fargekoordinater for skiltfolier skal møte krav som fremgår av Håndbok R310 Trafikksikkerhetsutstyr Tekniske krav – Del 1 Trafikkskilt (Vegdirektoratet).
3. Forbudsskilt skal ha kvadratisk form:

Størrelse	Leseavstand	Sidelengde A (mm)	Bordbredde b (mm)	Hjørneradius r (mm)
LS 0	Kanaler og trange farvann	600	60	B x 3/10
LS 1	Opp til 200 meter	1000	100	
MS	Fra 200 til 500 meter	1500	150	
SS	Over 500 meter	2000	200	

Norm for skiltmarkering er utarbeidet av BOH 2015 i samsvar med FOR-2012-12-19-1329 (Forskrift om farvannsskilt og navigasjonsinnretninger).

og Fiskarlagets Servicekontor as, avd. Vest

Bergen, 27.01.2016

Vår ref. 41/16/BSU/5.7.1.0

Dykkar ref. 15/19100

Fiskeridirektoratet region Vest
Postboks 185, Sentrum
5804 Bergen

Att: Britt Støylen

e-mail

LINDÅS, STENEKAIEN-VÅGSEIDET – SØKNAD OM VASSLEIDNING.

Viser til Dykkar brev av 30.12.15, med vedlegg, vedkomande ovannemnde sak.

Fiskarlaget Vest har vore i kontakt med Nordhordland Fiskarlag om saka.

Ifølgje dykkar kartdatabase er delar av omsøkt område avmerka som gyteområde.

Fiskarlaget Vest meiner at vassleidningen må følgje eksisterande trasè, jf. vedlagde sjøkart.

Det må nyttast fester for leidninga som ikkje fiskereiskap heftar i.

Det er viktig at gyteplassen blir ivaretatt, og at arbeid i sjøen ikkje må gjerast i gyteperioden, og like etter.

Fiskarane fråskriv seg alt ansvar for skade på leidninga om ein under fiske skulle vere uheldig å setje seg fast i leidninga.

Med helsing
Fiskarlaget Vest

Britt S. Instebo

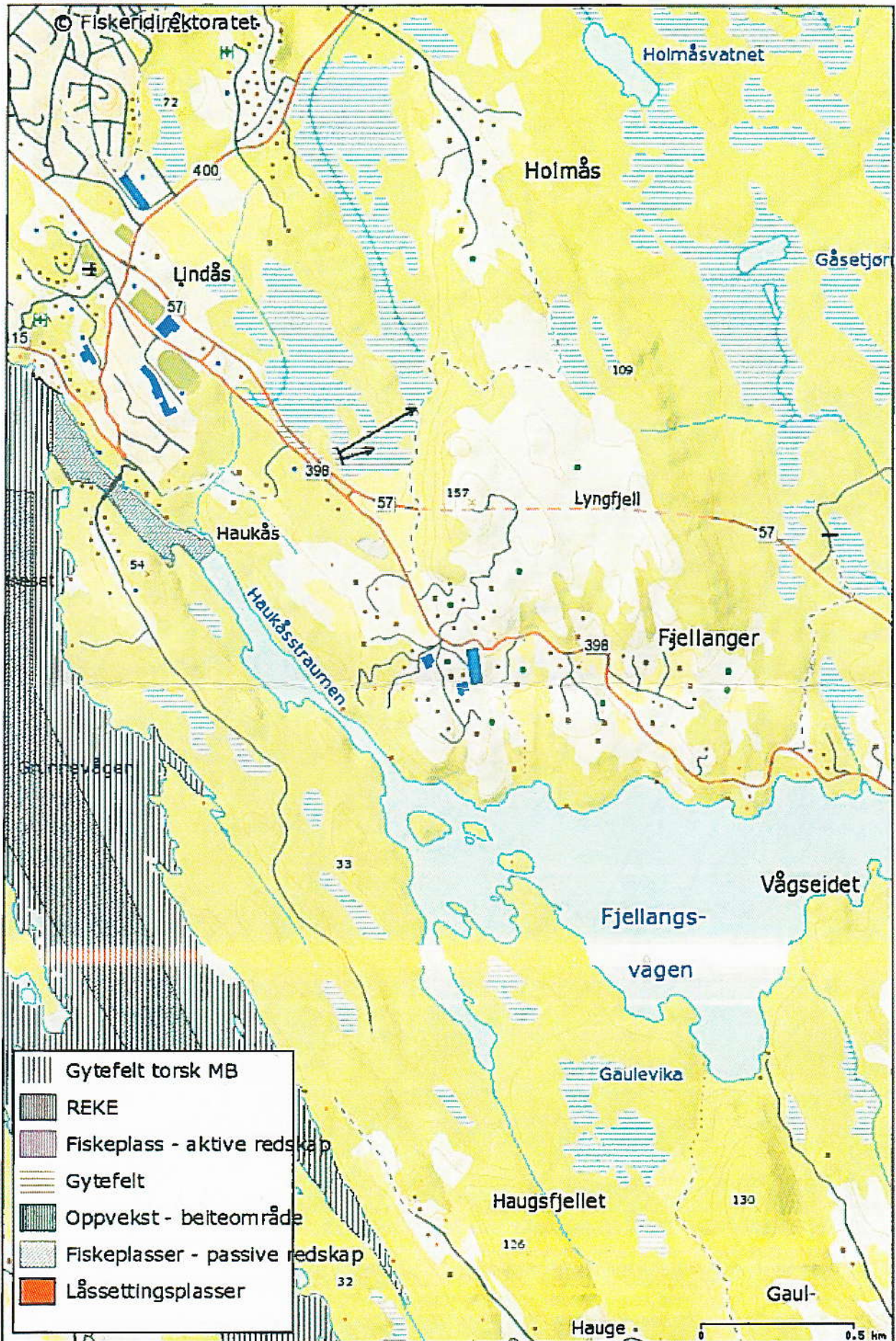
Britt Sæle Instebo

Kopi pr. mail: Nordhordland Fiskarlag
Lindås kommune



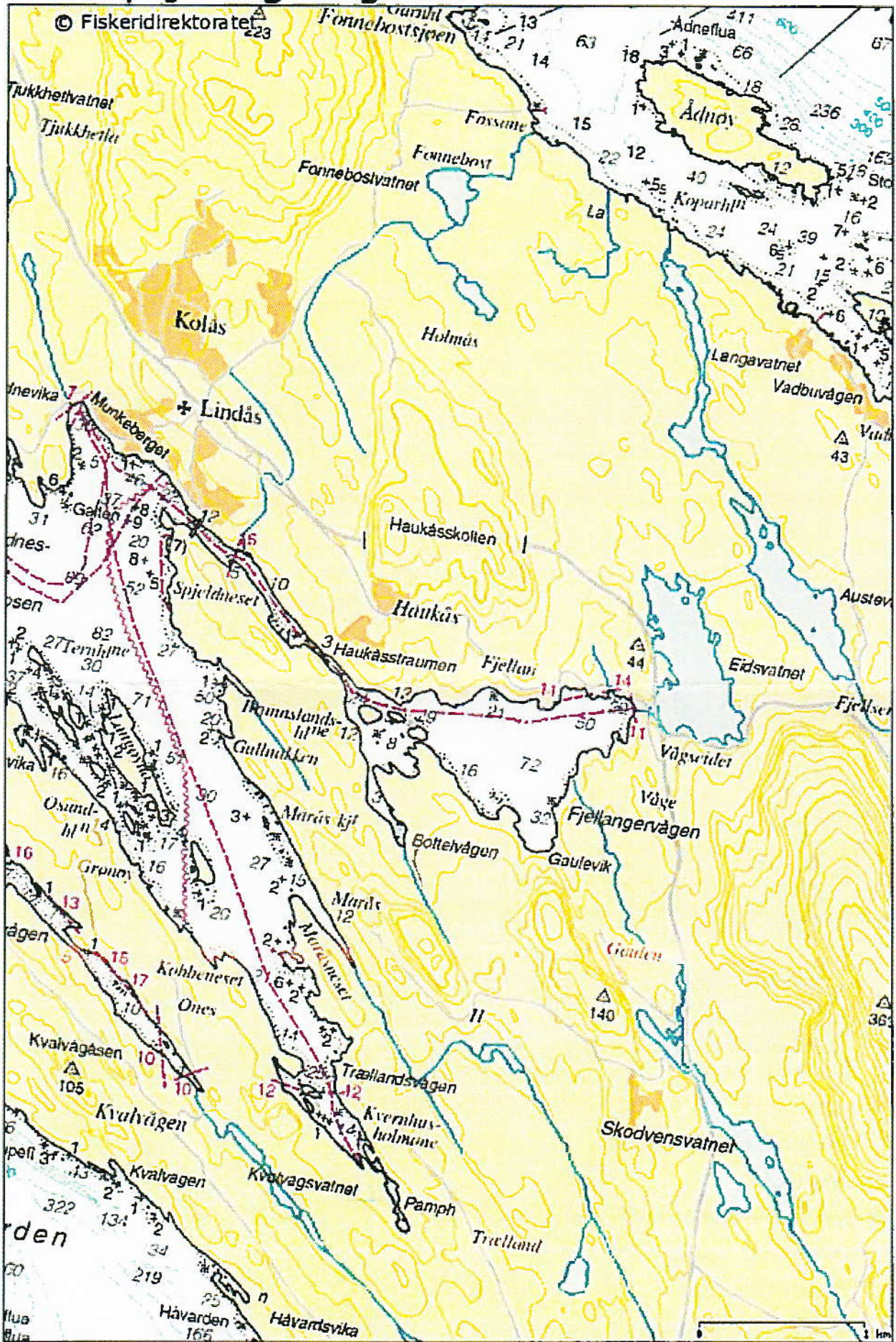
14#283:d9fd1d5b-a38f-4539-b08e-7bccb3f9a61f:13

Lindås



Målestokk: 1:16 753

Lindås, Fjellangervågen



Målestokk: 1:30 564

14#286:d8fd1d5b-a38f-4539-b03e-7bccb0f9a6ff:16

Fra: Britt Støylen <Britt.Stoylen@fiskeridir.no>
Sendt: 29. januar 2016 10:47
Til: Bergen Havnevesen
Emne: Lindås kommune Hordaland -Uttale vedr søknad om legging av vannledning fra Stenekaien gnr108 bnr468 til Vågseide gnr99 bnr2
Vedlegg: 1660442.pdf; 1660448.pdf

Oppfølgingsflagg: Følg opp
Status for flagg: Flagget

Bergen og Omland Havnevesen
Postboks 6040
5892 BERGEN

Saksbehandler: Britt Støylen
Telefon: 91838900
Seksjon: Forvaltningsseksjoner i r
Vår referanse: 15/19100
Deres referanse: 201535624-2
Vår dato: 29.01.2016
Deres dato: 18.12.2015

Att: Anne-Therese Korsmoe

LINDÅS KOMMUNE HORDALAND -UTTALE VEDR SØKNAD OM LEGGING AV VANNLEDING FRA STENEKAIEN GNR108 BNR468 TIL VÅGSEIDE GNR99 BNR2

Viser til brev der det bes om vår vurdering vedrørende ovennevnte sak.

Fiskarlaget Vest har gitt uttale i saken. (Se vedlegg ./.).

I Fiskeridirektoratet sin kartbase er det registrert gytefelt og fiskeplasser i sjøområdet. Fiskeridirektoratet region vest forutsetter at ledningen legges ut langs sjøbunn og at det benyttes avrundete lodd med innfelte bolter for å redusere risiko for at fiskeredskap skal hefte.

Uttale fra fiskarlaget

For nærmere informasjon/dialog om fiskeriinteresser henviser vi til Fiskarlaget Vest.

Med hilsen

Ola Midttun
seniorrådgiver

Britt Støylen
konsulent

Brevet er godkjent elektronisk og sendes uten underskrift

Mottakerliste:

Bergen og Omland Havnevesen

Postboks 6040

5892

BERGEN

Vedlegg

Skannet på en flerfunksjonsmaskin fra Xerox

Lindås kommune Hordaland - Uttalelse vedr vannledning fra Stenekaien gnr108 bnr468

til Vågseide gnr99 bnr2

Melding om rett til å klage på forvaltningsvedtak

Klagerett: (forvaltningslovens § 28)	Den som er part eller har rettslig klageinteresse, har rett til å klage over avgjørelsen/vedtaket.
Hvem det kan klages til: (forvaltningslovens § 28)	Klagen kan rettes til overordnet forvaltningsorgan som er Kystverkets hovedkontor i Ålesund. Klagen sendes til: Bergen og Omland havnevesen, Postboks 6040, 5892 Bergen.
Klagefrist: (forvaltningslovens §§ 29, 30, 31)	Klagefristen er tre - 3 - uker fra den dag underretning om vedtaket kom frem til vedkommende part. Det er tilstrekkelig at klagen er postlagt innen fristens utløp. Dersom klagen er kommet inn etter fristens utløp vil den bli avvist. Klagen kan imidlertid tas under behandling når det foreligger særlige grunner, som tilsier at klagen blir prøvd. Det må derfor opplyses om årsaken til forsinkelsen. En klage som er avgjort av Kystverket kan ikke påklages videre.
Rett til å kreve begrunnelse: (forvaltningslovens §§ 24 og 25)	Dersom en part mener at vedtaket ikke er begrunnet, kan det settes frem krav om det. Slikt krav må fremsettes innen klagefristens utløp. Klagefristen blir i så fall avbrutt og ny frist begynner å løpe fra den dag begrunnelsen er kommet frem til klager.
Klagens innhold: (forvaltningslovens § 32)	I klagen må det nevnes hvilket vedtak det klages over og hva som ønskes endret. Klagen må begrunnes og for øvrig vise til de momenter som kan være relevante for bedømmelse av saken. Klagen må undertegnes av klager eller hans fullmektig.
Utsetting av gjennomføring av vedtaket: (forvaltningslovens §§ 31 og 42)	Selv om partene har klagerett, kan vedtaket vanligvis gjennomføres straks. Det er imidlertid gitt adgang til å søke om å få utsatt iverksettingen av vedtaket, inntil klagefristen er utløpt eller klagen avgjort.
Rett til å se sakens dokumenter og kreve veiledning: (forvaltningslovens § 11)	Med visse begrensninger har partene rett til å se dokumentene i saken. Det må ved et slikt ønske tas kontakt med Bergen og Omland havnevesen, enten ved oppmøte i Nøstegaten 30, på telefon 55 56 89 50, på epost bergen.havn@bergen.kommune.no eller per brev på vår ordinære postadresse. Ved å henvende seg her vil en også kunne få nærmere veiledning om adgangen til å klage og den videre saksbehandlingen.
Kostnader ved klagen: (forvaltningslovens § 36)	Det kan søkes om å få dekket utgifter til nødvendig advokathjelp. Her gjelder imidlertid visse inntekts- og formuesgrenser. Det er også adgang til å kreve dekning for vesentlige kostnader i forbindelse med klagesaken, f.eks advokatbistand. Dette forutsetter vanligvis at underinstansen har gjort en saksbehandlingsfeil som fører til endring av vedtaket. Bergen og Omland havnevesen, klageinstansen eller en advokat vil kunne orientere om retten til å kreve slik dekning.