

Knarvik 22.05. 2014

Til Lindås Kommune
Teknisk Avdeling.

Søknad Ang. fartsdumper.

LINDÅS KOMMUNE	
Klassering	
23. 05. 2014	
Ark. saksnr.	Løpenr
Saksh.	Tilgangskode

Da vi har oppservert fartsdumper, ganske mange av dem, både i Strandv. Og deler av Bruvegen, er vi litt forundret over at denne delen av Bruv. som dette gjelder er fullstendig utelatt for fartsdumper, altså fra Haugen Barnehage og nedover, langs Knatten Borettslag fra nr. 56 ned til nr. 34 og videre nedover til enden av veien. Dette er et område hvor det er stor ferdsel av både voksne og barn, og spesielt barn, som i mange tilfeller har stor fart både til bens og på sykkel.

Det blir til tider observert ganske høye hastigheter her, og da en del av Borettslagets beboere går rett ut i gaten her fra sine boliger, har det mange ganger oppstått farlige situasjoner.

Vi søker med dette om tillatelse, til å få montert to stk fartsdumper her som vist på vedlagt kart over området. Vi er jo klar over at det er dårlig Med penger i kassen til slike formål, men vi håper at dere vil være med å Spleise med oss, slik at trafikksikkerheten blir økt også i denne delen av Bruvegen.

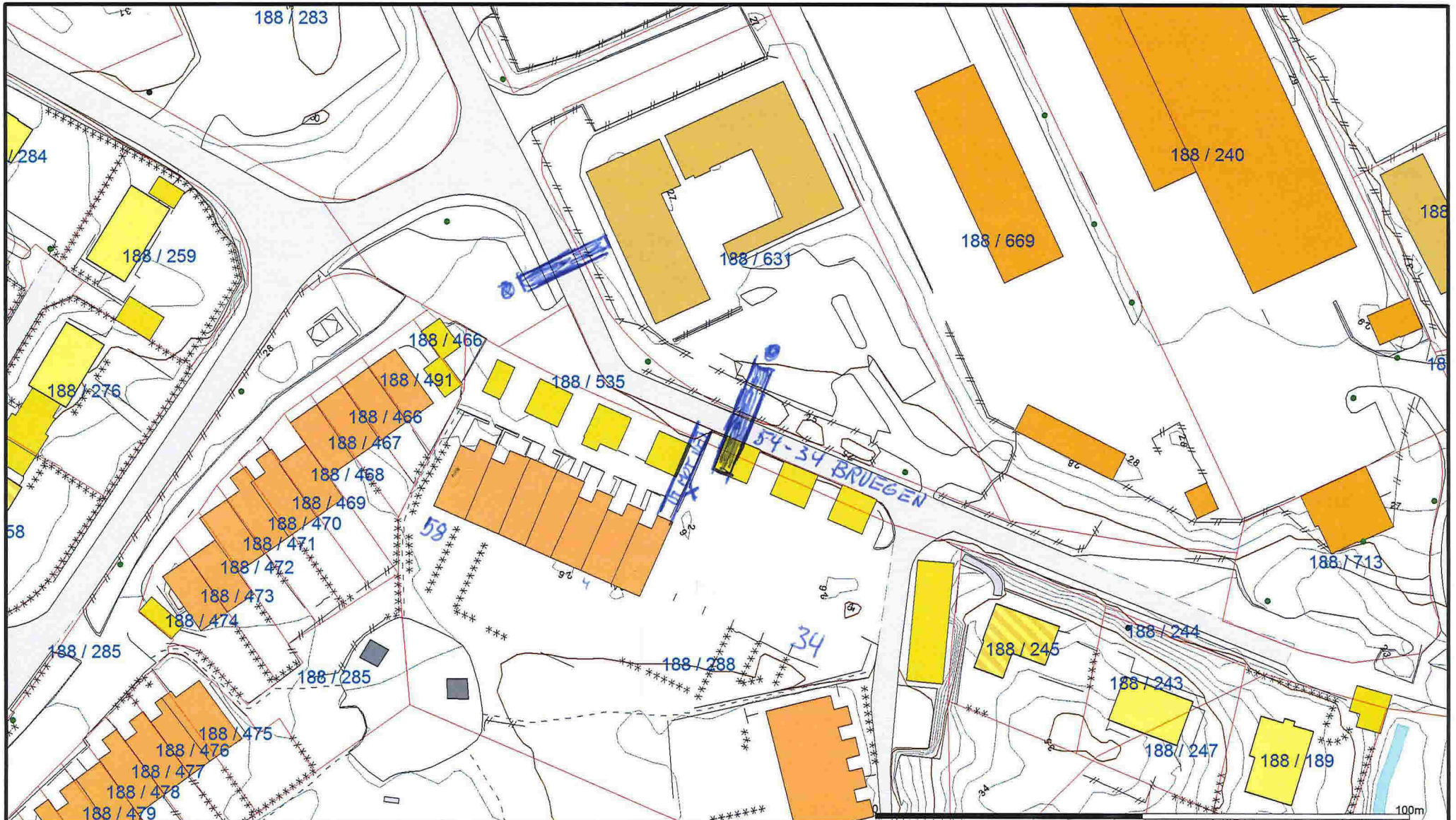
Vi er veldig ivrig etter å få gjort dette så fort som mulig, så vi håper på en snarlig avgjørelse fra Dere.

På forhånd takk.

Med vennlig hilsen for styret i Knatten Borettslag



Bjørn Salsnes

Bjørn Salsnes



- Målte Grenser
- Registrerte Grenser
- ⊕ Udefinert grenser
- ⊕ Terrengmålte grense
- ⊕ Konstruert grensepunkt
- Bolig
- Bustad m/leilighet
- Våningshus
- Storre bustader
- Hytte/feriehus
- Garasje/uthus
- Industri/lager
- Andre bygg

X UTGANG MOT BRVV.
 O PLASSERING AV FARTSDUMPER

	<p>Lindås kommune Geodata avdeling</p>	<p>N</p> 
<p>Dato: 2014.05.21</p> <p>Sign: lite</p>		<p>Målestokk 1:1000</p>

Beliggenhet og høyder må oppfattes som orienterende.