

Lindås Kommune  
Byggesak

Hjelmås 16,02,2016

**Ref. 15/3960 -16/139 - GBNR. 238 / 13, EKNES INDRE.**

**Søknad om dispensasjon frå §1.6 i kommuneplan.**

I forbindelse med at eier av Gbnr 238 / 13 på Eknes Indre ønsker å oppgradere utslippet fra en enkel slamkum til avløpsrenseanlegg søkes det om dispensasjon fra byggegrensa til FV 395.

Eksisterende slamkum ligger 6,5m fra midt i veien mens nytt avløpsrenseanlegg plasseres 12,5m fra midt i veien.

Avløpet er tenkt ført til bekken / elven som renner like forbi der anlegget plasseres, videre renner elven under veien og til sjø.

Statens Vegvesen har gitt løyve til tiltaket, se vedlagte skriv.

**Vedlegg:**

Skriv fra Statens Vegvesen datert 4/2-2016

Kart med inntegnet plassering av eksisterende og planlagt nytt anlegg.

Foto fra stedet.

Med hilsen  
**Hjelmås VVS as**

Peder Hagesæter

## Peder Hagesæter

---

**Fra:** Hagesæther Øystein  
**Sendt:** 4. februar 2016 09:39  
**Til:** peder@hjelmaas.no  
**Emne:** Avløpsrensaneanlegg

Hei Peder

Viser til synfaring oktober 2015, og telefonsamtale 29.01.16.

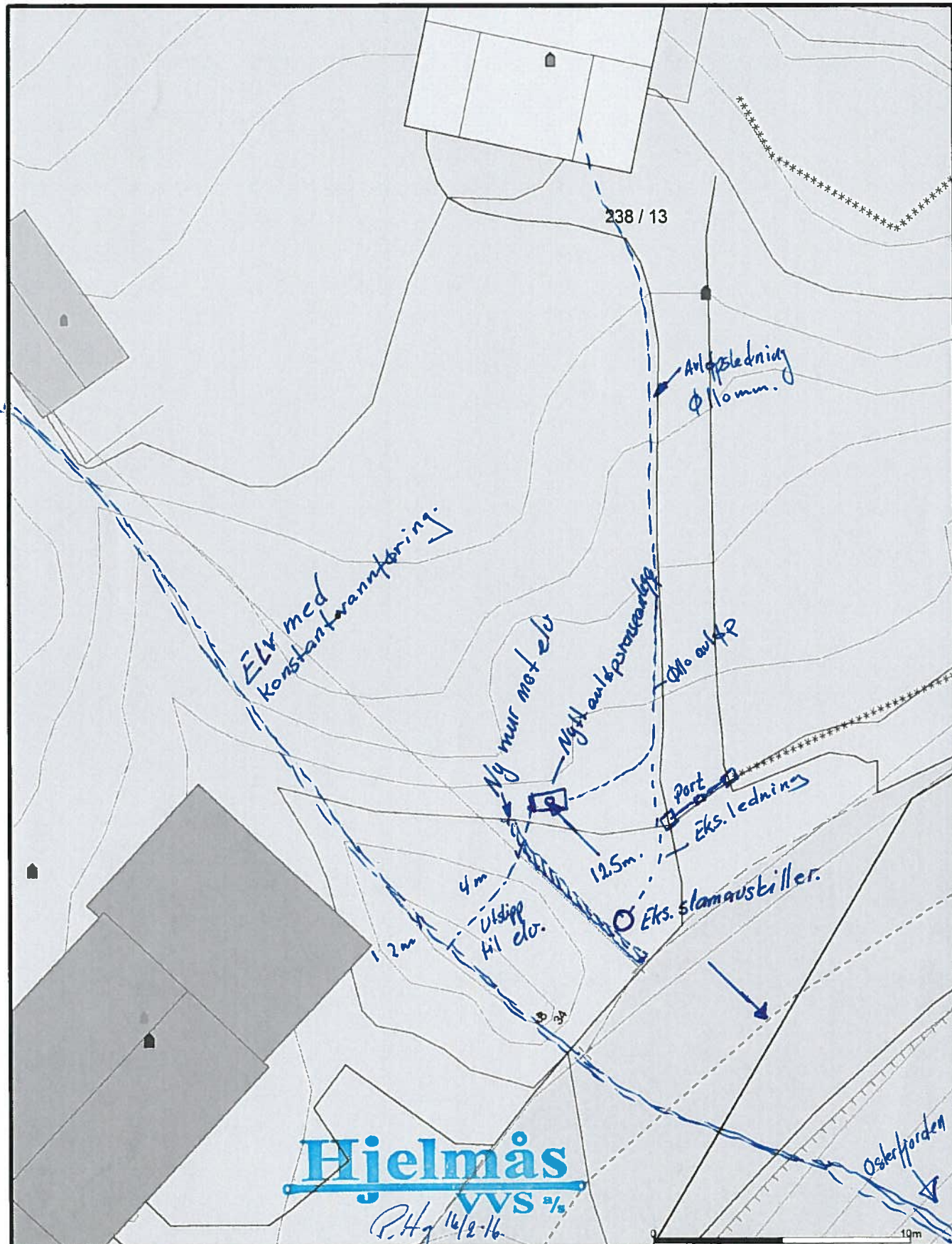
Statens vegvesen gjev løyve til at det vert montert avløpsrensaneanlegg 4m frå vegkant av Fv 393, Eknes Indre Gnr. 238 Bnr. 13.

Anlegget må monterast slik at det ikkje hindrar vedlikehold/reparasjon av stikkrenne på staden. For utarbeiding av arbeidsvarsling kontakt Arve Løvteit 95845124 eller Paul Espeskog 93429700. Oppgi då: Fv 393, Hp 1, m 4315

Med helsing  
Øystein Hagesæther

Seksjon: Vegseksjon Nord-, Midt- og Sunnhordland  
Postadresse: Statens vegvesen Region vest, Askedalen 4, 6863 LEIKANGER  
Kontoradresse: Nygårdsgaten 112, BERGEN  
Telefon: +47 56342954 Mobil: +47 97674634 e-post/Lync: [oystein.hagesather@vegvesen.no](mailto:oystein.hagesather@vegvesen.no)  
[www.vegvesen.no](http://www.vegvesen.no) e-post: [firmapost-vest@vegvesen.no](mailto:firmapost-vest@vegvesen.no)

Tenk miljø - spar papir. Treng du skrive ut denne e-posten?



**Hjelmås**  
VVS AS  
P.Hg 16/2-16

Bustadbygging	Andre typer nærmere angitt	gjerdninger
Fritidsbustader	Grav og umelund	Spredt bustadbygging
Sentrumsformål	Komb bebyggelse og Nærin	Spredt Fritidsbustader
Off. privat tenesteyting	Veg	Spredt Næringsbygging
Fritids- og turistforenål	Hama	Bruk og vern av sjo og vassd
Råstoffutnytting	Grønstruktur	Småbåthavn
Næringsbebyggelse	Friområde	Fiske
Idrettsanlegg	Parkområde	Akvakultur




Dato: 2016.02.15  
Sign: lieho


Lindås kommune  
Geodata avdeling  
*Rolf Femanger.*  
Kartutsnitt gbnr 238/13

N  
Målestokk  
1:200

Beliggenhet og høyder må oppfattes som orienterende.



238/13 Rolf Fønanger



ELV

Nur

Nytt anlegg



Eks. slottstank