

SØKNAD OM AVKØYRSLE FRÅ KOMMUNEVEG

Arbeida på eigedomen kan ikkje settast i gang før løyve frå kommunen er gjeve.

Tiltakshavar	OVE VELAND	Tlf.	
Ansvarleg søker/utførande	Alversond Markingstasjon AS	Tlf.	91852501
Byggeplassadresse	Kvamsvågen 8	Gnr./bnr	141/32
Vegstrekning		Stad	
Tiltaket ligg i område med reguleringsplan		Nei <input checked="" type="checkbox"/> (Søknaden vert handsama hjå Teknisk drift).	
Ja <input type="checkbox"/> Namn på planen:		(Søknaden vert handsama hjå Byggesak).	

Søknad om avkøyrslø

- | | |
|--|---|
| <input checked="" type="checkbox"/> Ny avkøyrslø | <input type="checkbox"/> Bustadeiningar antall.....stk |
| <input type="checkbox"/> Utvida bruk av eksisterande avkøyrslø | <input type="checkbox"/> Hytte antall stk |
| <input type="checkbox"/> Flytting av eksisterande avkøyrslø | <input type="checkbox"/> Industri/Næring |
| <input type="checkbox"/> Stenging | <input type="checkbox"/> Driftsavkøyrslø |
| <input type="checkbox"/> Anna føremål..... | <input type="checkbox"/> Andre |

Vedlegg

- Det vert vist til vedlagt kart/skisse i målestokk 1:500, med påteikna målsett tiltak, som viser avkøyrslø.

Signatur

Eg er kjend med at vanlege fristar for handsaming ikkje gjeld før løyve til avkøyring er avklart.

Dato:	Tiltakshavar:
30.11.2015	<i>Ove Veland</i>

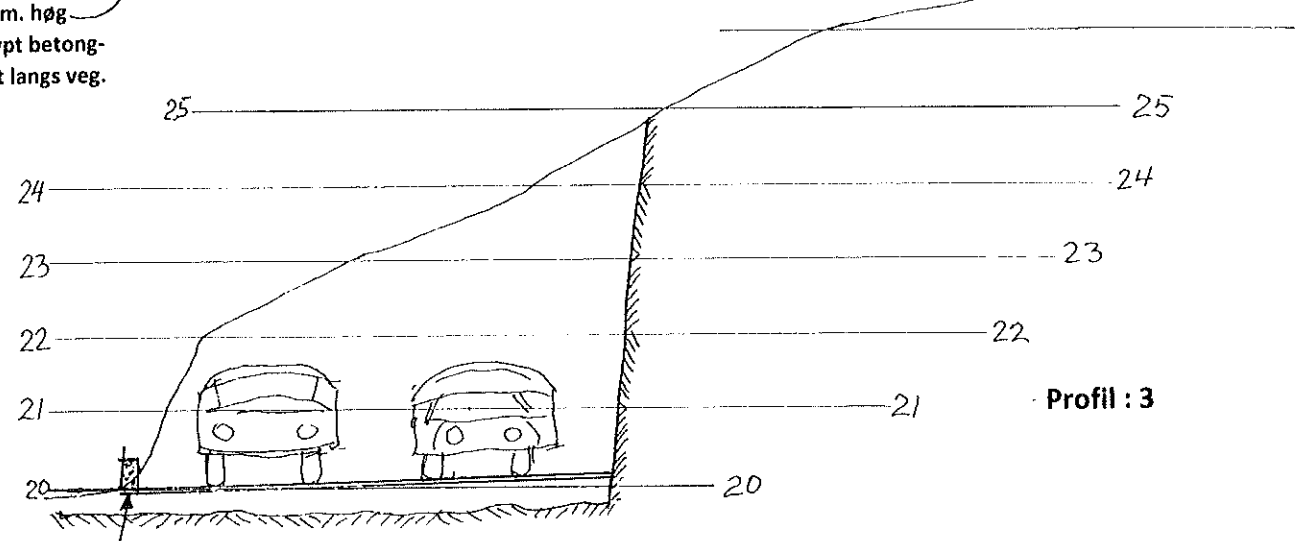
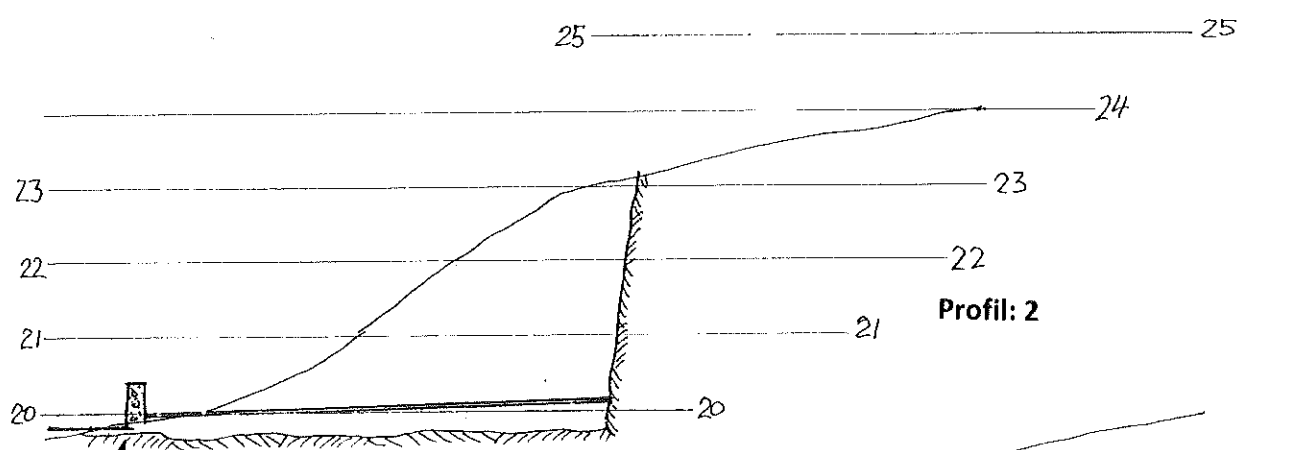
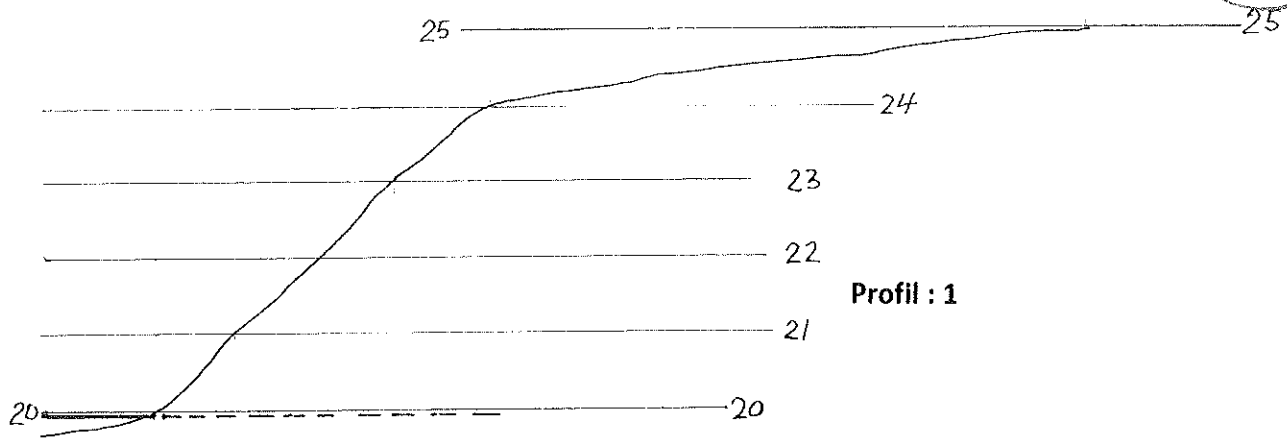
Søknad motteke i Teknisk drift, Dato

- Uttale Søknad godkjent Søknad avslått

Merknader/vilkår

- Sikta ut frå avkøyrslø skal vere slik at busker, tre o.l. ikkje skal vere til hinder for sikta. Terreng eller plantar må ikkje kome høgare enn 0,5m over vegbana.
- Der avkøyrslø er til hinder for overvatn i veggroft, skal det leggst ned min. 200mm drensør. Røret skal vere køyrestert og leggst slik at veggroft ikkje vert skada og at grøftevatn får fritt avløp. Støypekantar o.l som kan skade snøryddeutstyr skal ikkje byggast nærare offentleg veg enn 1m.
- Det skal ikkje førast overvatn ut i offentleg veg. På den første meter frå vegkanten skal det vere eit fall frå offentleg veg på 3cm.
- Vedlikehald av drensør og frisktelt skal til eikvar tid haldast vedlike av tiltakshavar.
- Svingradius frå avkøyrslø skal i vegkant være min. 3,5m, på begge sider av avkøyrslø.
- Avkøyrslø skal verte plassert som vist i søknaden
- Avkøyrslø skal verte plassert som vist i detaljskisse på baksida av dette arket.
- Det skal være mogeleg å snu på eigen grunn.
-

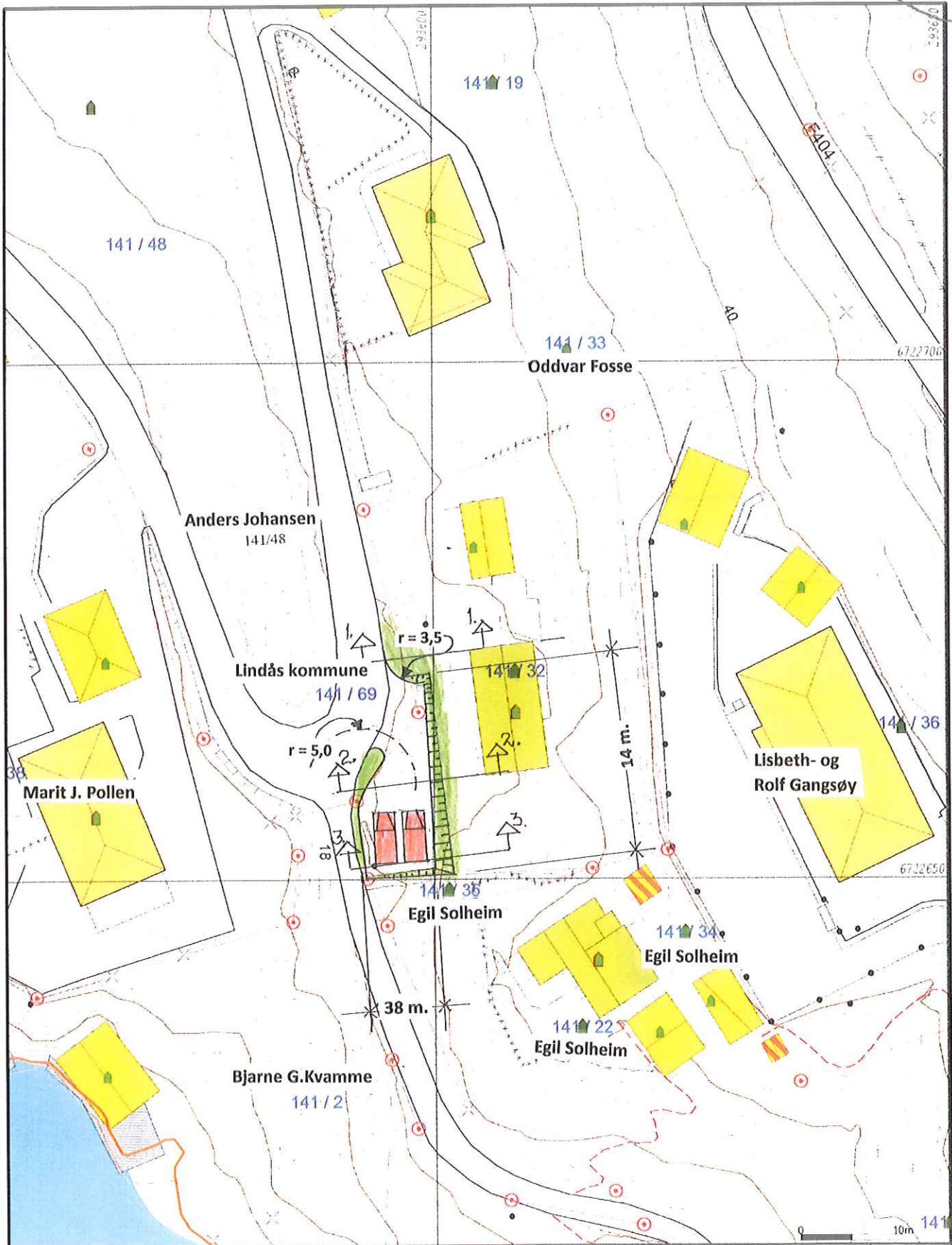
Ansvarleg for drift av kommunale vegar Dato..... sign



Prosj. parkeringsplass
Gnr. 141, Bnr.32 i Lindås kommune.
Terrengprofiler i Mål = 1 : 100

Alversund, 06. 01. 2016
Alversund Maskinstasjon AS

(D-1)



Målte Grenser	Støre bustader
Registrerte Grenser	Hytte terreibus
Udefinert grenser	Garasje-utbus
Torengmålte grense	Industri ligger
Konservert grensepunkt	Andre bygge
Bolig	
Bustad ta keltighet	
Vatningslus	

Beliggenhet og høyder må oppfattes som orienterende.



Lindås kommune
Geodata avdeling
Grunnkart 2010.

Dato: 2016.11.06
Side: 520

G.nr. 141, b.nr. 32.

N

Målestokk
1:500

OPPLYSNINGER vedr. PARKERINGSPLASS

Gnr. 141 , Bnr. 32 i Lindås kommune

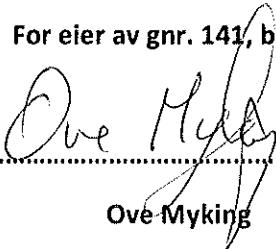
Tiltakshaver , Ove Veland , ønsker å etablere
en parkeringsplass på sin eiendom, gnr. 141, bnr. 32 i Alversund.

Det er mye feilparkering i området - og i svingen like
utenfor hans eiendom er det stadig parkert biler som hindrer
nødvendig tilkomst, spesielt for utrykningskjøretøy
fra ambulanse, politi – og brannvesen.

Dette er problemer som skulle være godt kjent
i kommunen , og således burde det være i dennes
interesse å få fjernet disse , noe som lar seg gjøre ved at
det etableres en avkjørsel til en parkeringsplass hans egen eiendom.
Da vil all fremmedparkering i svingen blisterekt redusert .
da ingen vil parkere foran utkjørsel til gnr. 141, bnr. 32.

Alversund, 11. 01. 2015

For eier av gnr. 141, bnr. 32


.....
Ove Myking

Alversund Maskinsatsjon AS