


















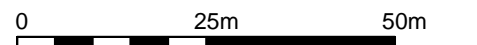


TEIKNFORKLARING

-  Planlagt bustad
-  Planlagt naust
-  Eksisterande bygg
-  Grøntareal
-  Privat uteoppholdsareal
-  Badeplass/friområde
-  Naustområde
-  Sjøområde
-  Gangveg
-  Veg, parkeringsanlegg
-  Tilkomst, terrasse
-  Plangrense
-  Tomtegrense
-  Sti
-  Mønehøgd
-  Kotehøgd
-  Vegetasjon

Illustrasjonsplan for: 1 av 1

LINDÅS KOMMUNE. Gnr.22, bnr.6, 16, 17 m.fl.
 ÅSGARD SMÅBÅTHAMN.
 Nasjonal arealplan-ID 1246_201502

Kartmålestokk: 1:1000 ved arkformat A3
 Ekvidistans : 1m


Forslagsstillar:
Aasgard sameige



Utarbeidd av: Lindås kommune sitt saksnummer	2014/7484
Siste revisjonsdato	24.02.2016

