

# SITUASJONSKART

Gnr/Bnr: Gbnr 27/41  
Adresse:  
Eigar/søkar:  
Kvalitet :

Gjeldande plan : Kommuneplan  
Planformål : LNF  
Vår referanse:






Sign. ....

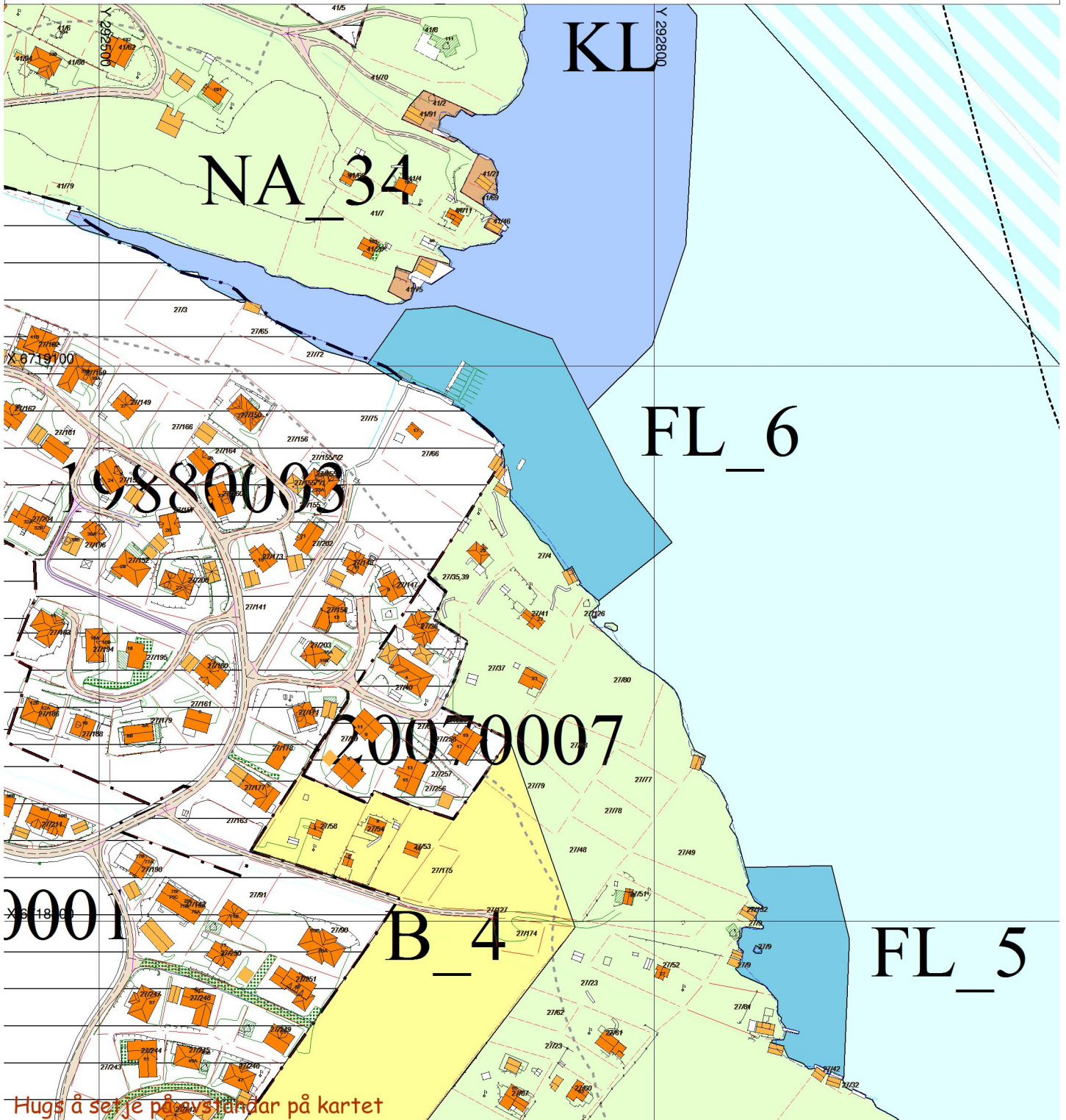


Målestokk: 1:3000  
Dato: 17.03.2017

MELAND  
KOMMUNE



-  Gjerde
-  Usikker eigedomsgrense
-  Målt eigedomsgrense
-  Bolighus
-  Andre bygg



## SITUASJONSPLAN

 Tiltak

Underskrift Situasjonsplan

Dato