

# SITUASJONSKART

Gnr/Bnr: Gnr 23/4  
Adresse:  
Eigar/søkar:  
Kvalitet :

Målestokk: 1:3000  
Dato: 24.03.2017








MELAND  
KOMMUNE

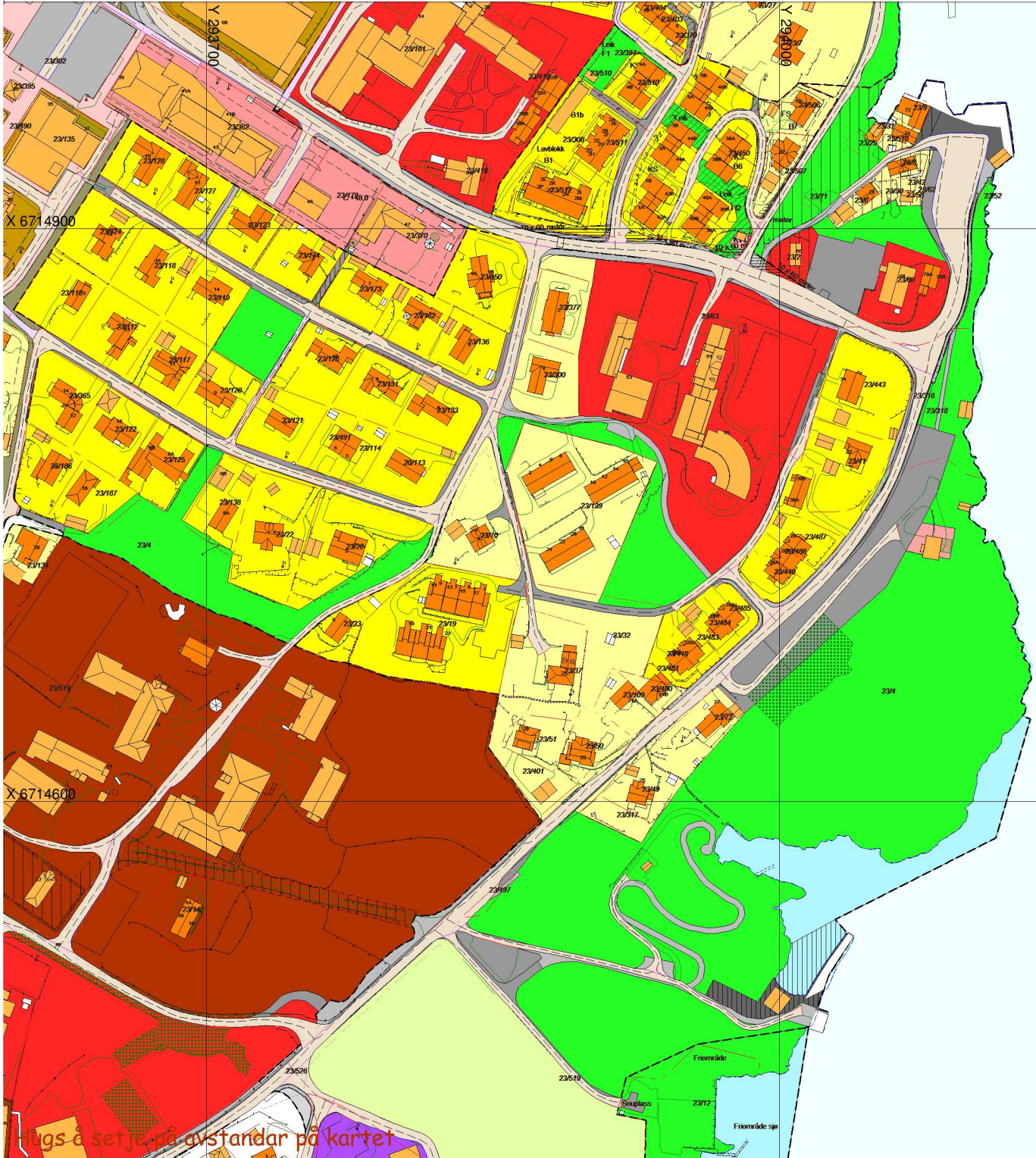


Gjeldande plan : Reg.plan Frekhaug aust  
Planformål : Friområde/trafikkområde

Vår referanse:

Sign. ....

-  Gjerde
-  Usikker eigedomsgrense
-  Målt eigedomsgrense
-  Bolighus
-  Andre bygg



## SITUASJONSPLAN

 Tiltak

Underskrift Situasjonsplan

Dato