

# SITUASJONSKART

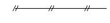




Gnr/Bnr: Gnr 10 Bnr 88  
Adresse:  
Eigar/søkar: Meland kommune  
Kvalitet : FKB-B  
Gjeldande plan : Reguleringsplan  
Planformål : Offentlig formål  
Vår referanse: HOK

Målestokk: 1:1000  
Dato: 31.03.2017

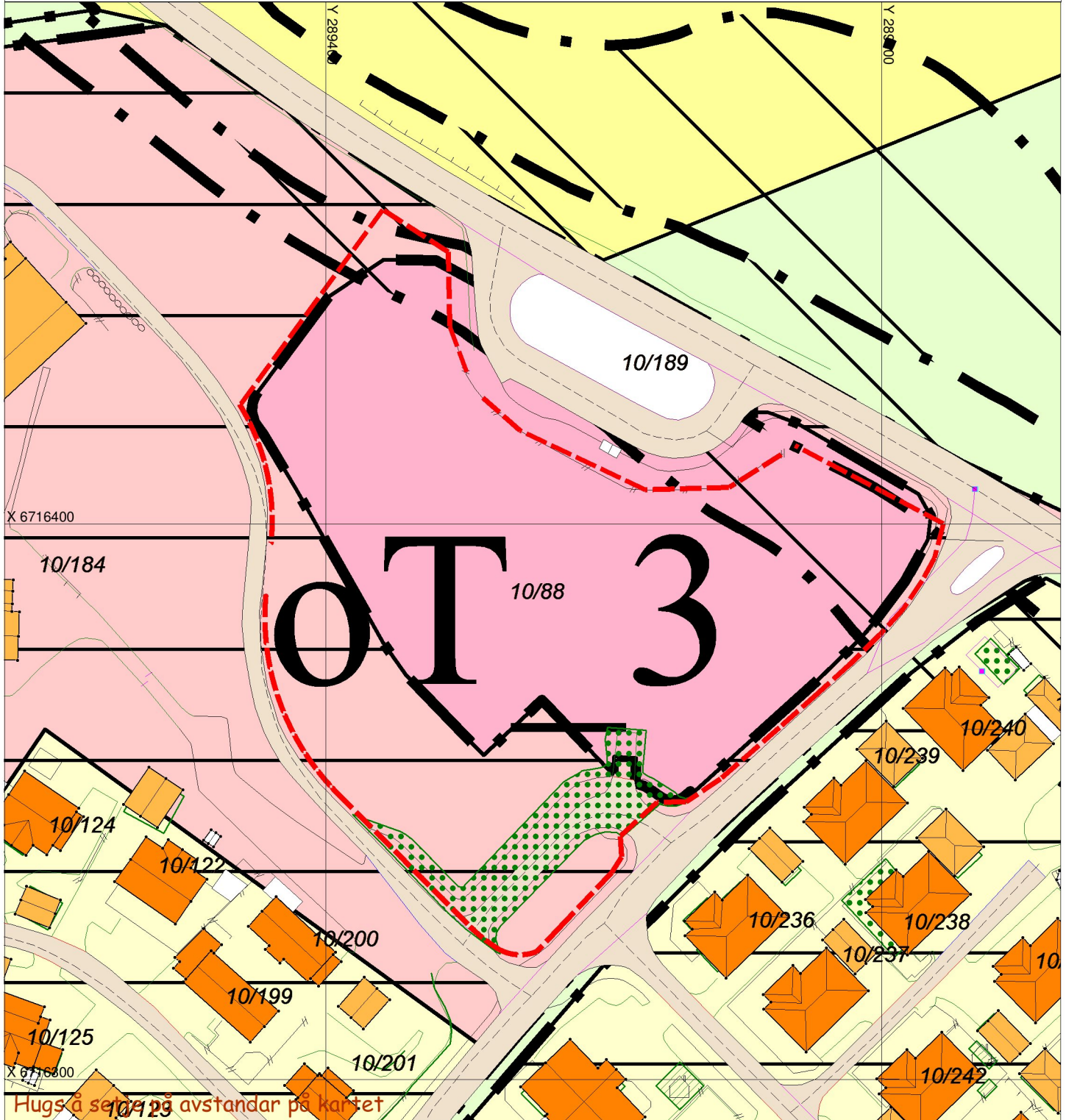


MELAND  
KOMMUNE




-  Gjerde
-  Usikker eigedomsgranse
-  Målt eigedomsgranse
-  Bolighus
-  Andre bygg

Sign. ....



Hugs å sette på avstandar på kartet

## SITUASJONSPLAN

 Tiltak

Underskrift Situasjonsplan

Dato