

Fv. 564
Hp. 1
Km. 5,182

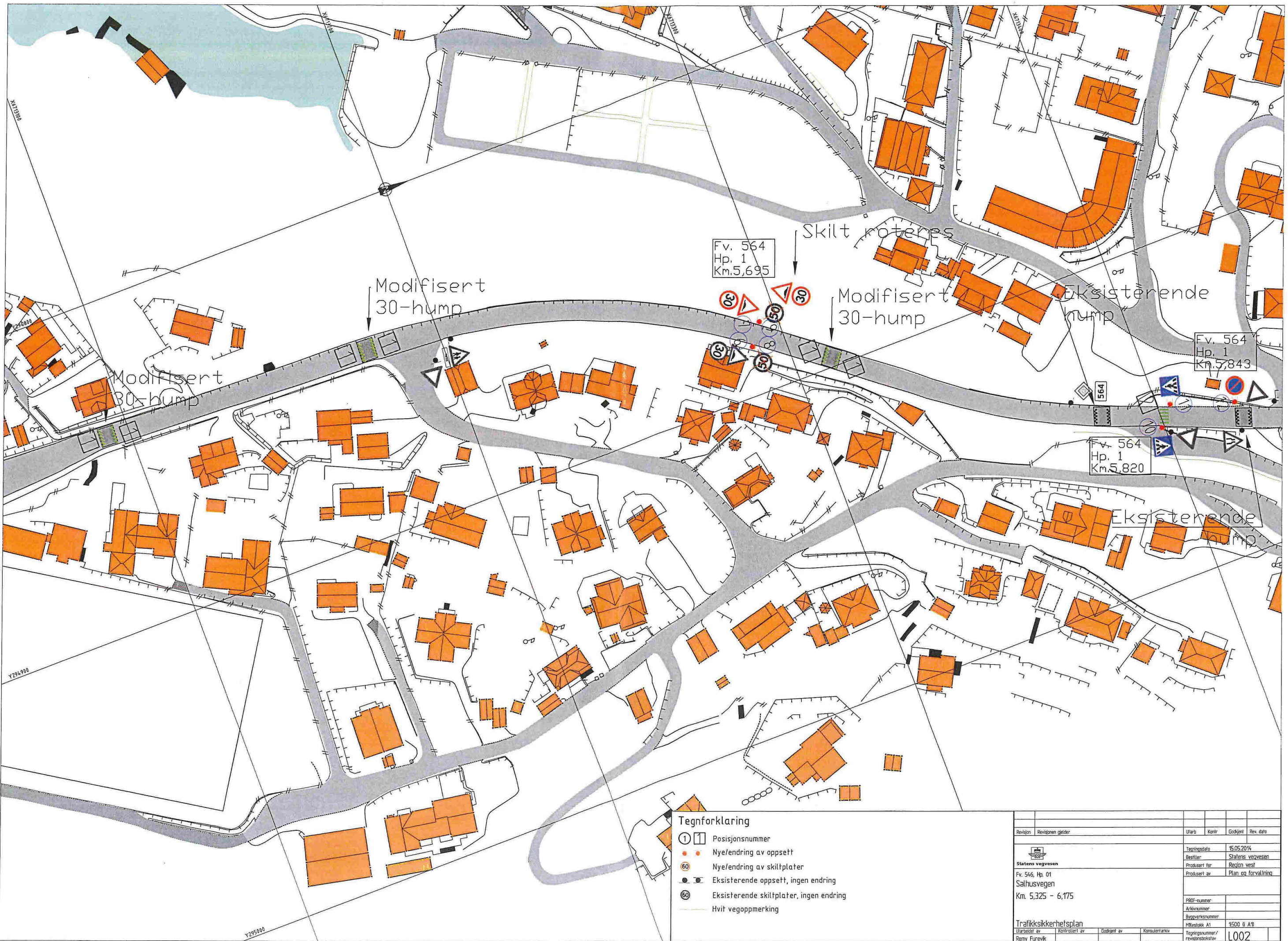
Fv. 564
Hp. 1
Km. 5,330

Modifisert
30-hump

Modifisert
30-hump

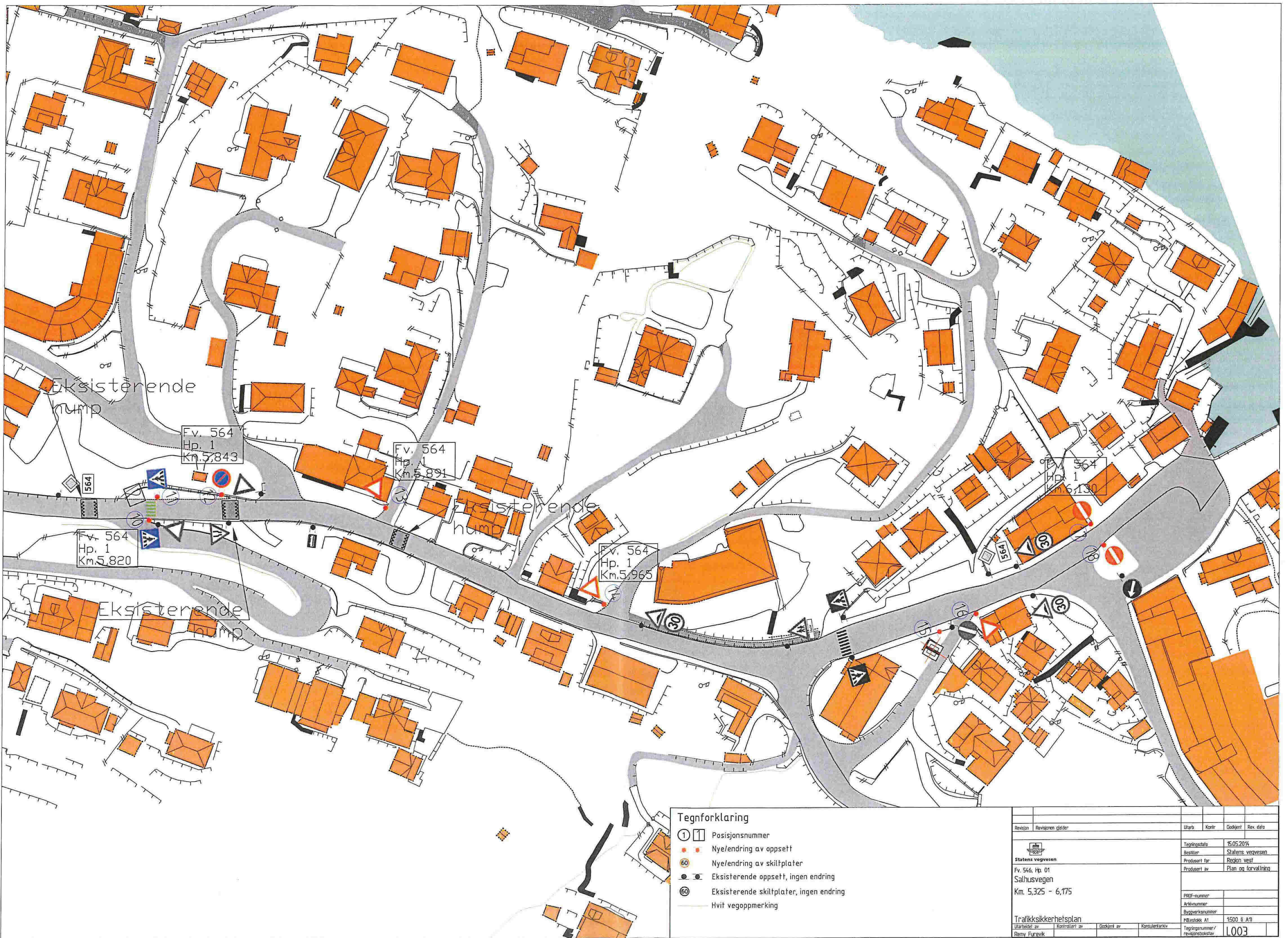
- Tegnforklaring**
- ① 1 Posisjonsnummer
 - Nye/ending av oppsett
 - 60 Nye/ending av skiltplater
 - Eksisterende oppsett, ingen endring
 - 60 Eksisterende skiltplater, ingen endring
 - Hvit vegoppmerking

Revisjon	Revisjonen gjelder	Utlarb	Kontr	Godkjent	Rev. dato
		Tegningsdato	15.05.2014		
Statens vegvesen Fv. 566, Hp. 01 Salhusvegen Km. 5,325 - 6,175		Bestiller	Statens vegvesen		
		Prosjekt for	Region vest		
		Prosjekt av	Plan og forvaltning		
		PROJ-nummer			
		Arkivnummer			
		Bruksnummer			
		Målestokk A1	1:500 (i A1)		
		Tegningsnummer/ revisjonsstak	L001		
Trafikksikkerhetsplan Utarbeidet av Remy Furevik		Kontrollert av	Godkjent av	Konsulentarkiv	



- Tegnforklaring**
- ① ① Posisjonsnummer
 - ● Nye/ending av oppsett
 - Ⓜ Nye/ending av skiltplater
 - ● Eksisterende oppsett, ingen endring
 - Ⓜ Eksisterende skiltplater, ingen endring
 - Hvit vegoppmerking

Revisjon	Revisjonen gjelder	Utarbejdet	Kontrollert	Godkjent	Rev. dato
		Tegningsdato	15.05.2014		
Statens vegvesen Fv. 564, Hp. 01 Salhusvegen Km. 5,325 - 6,175		Bestiller	Statens vegvesen		
		Prosjekt for	Region vest		
		Produisert av	Plan og forvaltning		
		PROF-nummer			
		Arkivnummer			
		Byggesaksnummer			
		Målestokk A1	1:500 (i A1)		
Trafikksikkerhetsplan Utarbeidet av Remy Furevik		Kontrollert av	Godkjent av	Komputerarkiv	Tegningsnummer/ revisjonsstokkav
					L002

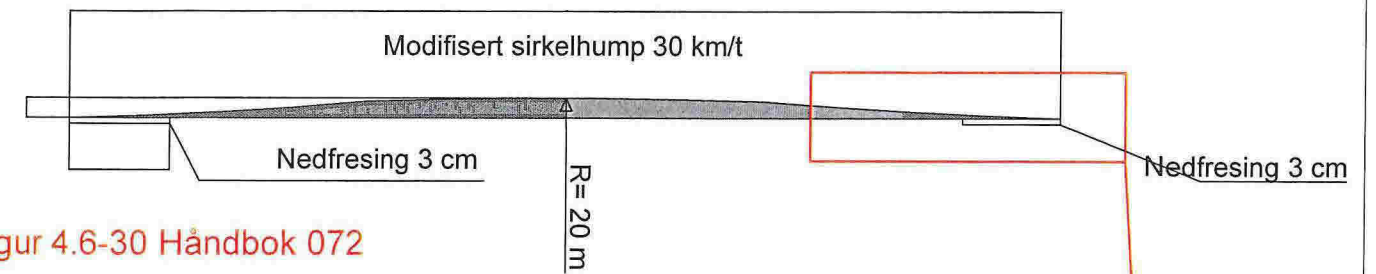


- Tegnforklaring**
- ① 1 Posisjonsnummer
 - Nye/ending av oppsett
 - 60 Nye/ending av skiltplater
 - Eksisterende oppsett, ingen endring
 - 60 Eksisterende skiltplater, ingen endring
 - Hvit vegoppmerking

Revisjon	Revisjonen gjelder	Utlarb	Kontr	Godkjent	Rev. dato
Statens vegvesen Fv. 546, Hp. 01 Salhusvegen Km. 5,325 - 6,175		Tegningsdato 15.05.2014 Bestiller Statens vegvesen Produsert for Region vest Produsert av Plan og forvaltning		PRDF-nummer Arkivnummer Byggesaksnummer Målestokk A1 Tegningsnummer/ revisjonsnotat 1500 0 A19 1003	
Trafikksikkerhetsplan Utarbeidet av Remy Furevik		Kontrollert av Godkjent av Konsulentarkiv			

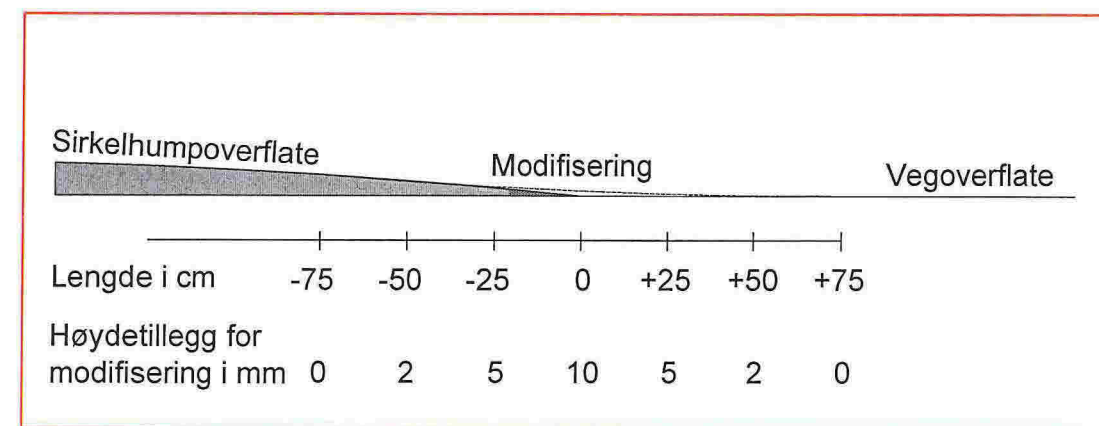
Pos	Skilt	Nummer	Farge	Klasse	Størrelse		Utstyr		Høyde underkant skilt	Antall nye skilt	Merknad	
					Skilt (mm)	Tekst (mm)	Montering	Fundament				
①		362.30 802		1	MS			Ny stolpe 89mm	I jord/fjell	200cm til bunn 362,30	1 1	
②③		109 808.105 362.30		1 1 1	MS MS MS			Dagens stolpe		200cm til bunn 362,30	2 2 2	362,50 skiltene fjernes.
④⑤		362.60										Ingen endring.
⑥		109 362.30										Ingen endring.
⑦		109 362.30										Eksisterende skilt snus 180 grader til pos. 9.
⑧		362.50										Skiltplate fjernes.
⑨		109 362.30										Se pos. 7.
⑩⑪		109		3	LS			Ny stolpe 89mm	I jord/fjell	200cm til bunn skilt	2	
⑫		372		1	LS			Ny stolpe 60mm	I jord/fjell	200cm til bunn skilt	1	
⑬⑭		202		2	LS			Ny stolpe 60mm	I jord/fjell	200cm til bunn skilt	2	
⑮		208										Skiltplate, stolpe og fundament fjernes.
⑯		202										Roteres som vist på planen.
⑰⑱		302.1		1	LS			Ny stolpe 60mm	I jord/fjell	200cm til bunn skilt	2	

No.	Liste Vegoppmerking		Areal (m2)	Lengde (m)	Virkelig lengde (m)
	Navn	Symbol			
□	1027 Fartshump		24	48	
□	1024 Gangfelt			5,5	



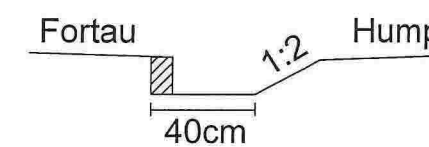
Figur 4.6-30 Håndbok 072

DETALJ



SIDEVEIS AVSLUTNING MOT KANTSTEIN

Ikke i målestokk



Tegnforklaring

- ① ① Posisjonsnummer
- • Nye/ending av oppsett
- ⑥ ⑥ Nye/ending av skiltplater
- ● Eksisterende oppsett, ingen endring
- ⑥ ⑥ Eksisterende skiltplater, ingen endring
- Hvit vegoppmerking

Revisjon	Revisjonen gjelder	Uarb	Kontr	Godkjent	Rev. dato
 Statens vegvesen Fv. 546, Hp. 01 Salhusvegen Km. 5,325 - 6,175		Tegningsdato 15.05.2014 Bestiller Statens vegvesen Prosjekt for Region vest Prosjekt av Plan og forvaltning		PROF-nummer Arkivnummer Byggesaksnummer Målestokk A1 1500 G A11	
Trafikksikkerhetsplan Utarbeidet av Remy Furevik		Kontrollert av Godkjent av Konsulentarkiv		Tegningsnummer/ revisjonsbokstav L004	