

SITUASJONSKART

Gnr/Bnr: 53/4
Adresse:
Eigar/sokar: Audun Bratshaug
Kvalitet : FKB-B






Målestokk: 1:500
Dato: 24.04.2015



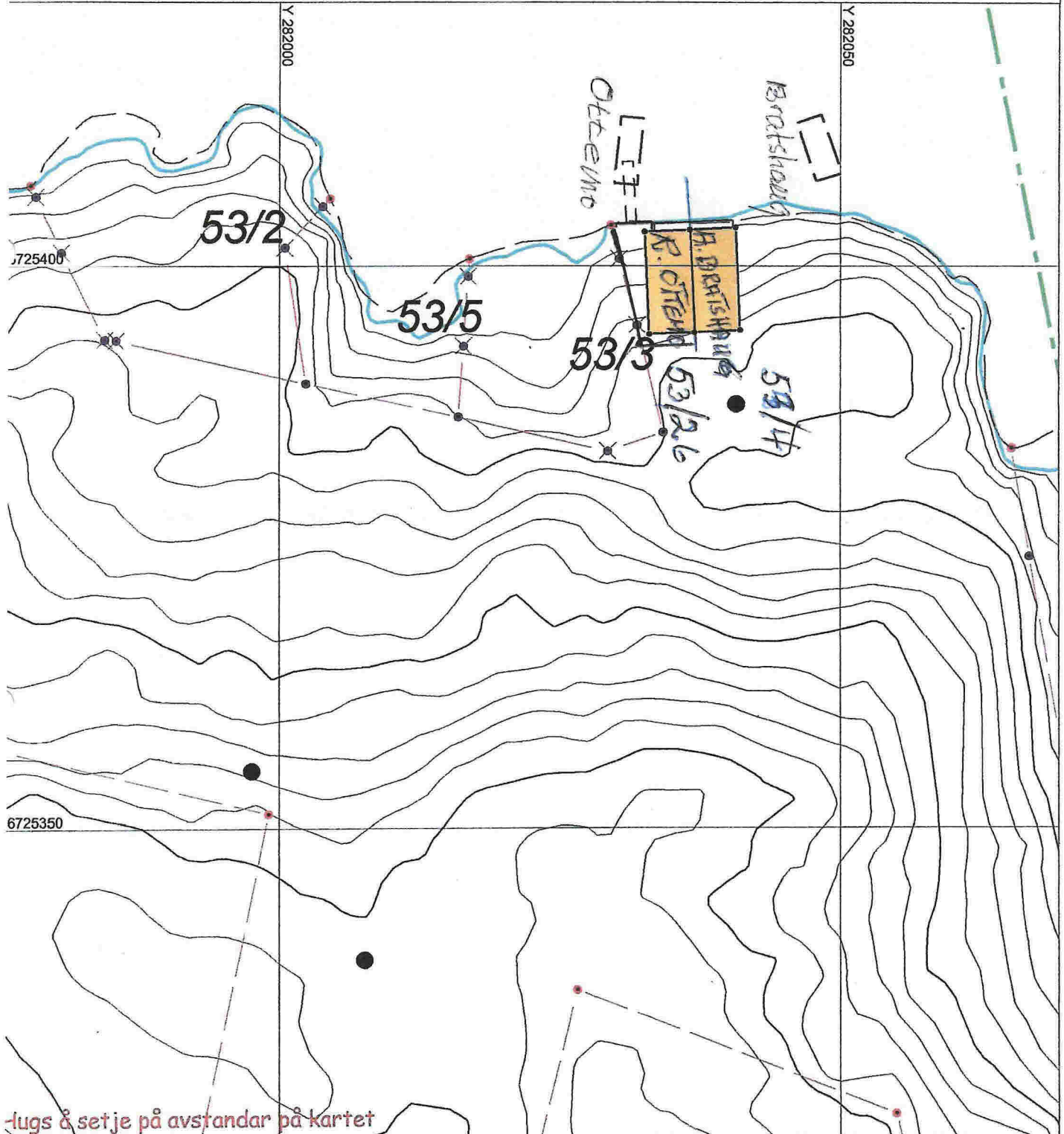
KOMMUNE | 08-June-2017



Gjeldande plan : Kommuneplan
Planformål : Hytteområde
Vår referanse: PAS

-  Gjerde
-  Usikker eigdomsgrense
-  Målt eigdomsgrense
-  Bolighus
-  Andre bygg

Sign.



-lugs & set je på avstandar på kartet

SITUASJONSPLAN

 Tiltak

Underskrift Situasjonsplan _____ Dato _____

