

SITUASJONSKART

Gnr/Bnr: Gnr 7 Bnr 9
 Adresse: Terje Palmesen
 Eigar/søkar: Terje Palmesen

Kvalitet : FKB-B

Gjeldande plan : Kommuneplan
 Planformål : LNFR

Vår referanse: HOK






Sign.



Målestokk: 1:1000
 Dato: 31.03.2017

MELAND
 KOMMUNE



- | | | | |
|--|------------------------|---|------------|
|  | Gjerde |  | Bolighus |
|  | Usikker eigedomsgrense |  | Andre bygg |
|  | Målt eigedomsgrense | | |



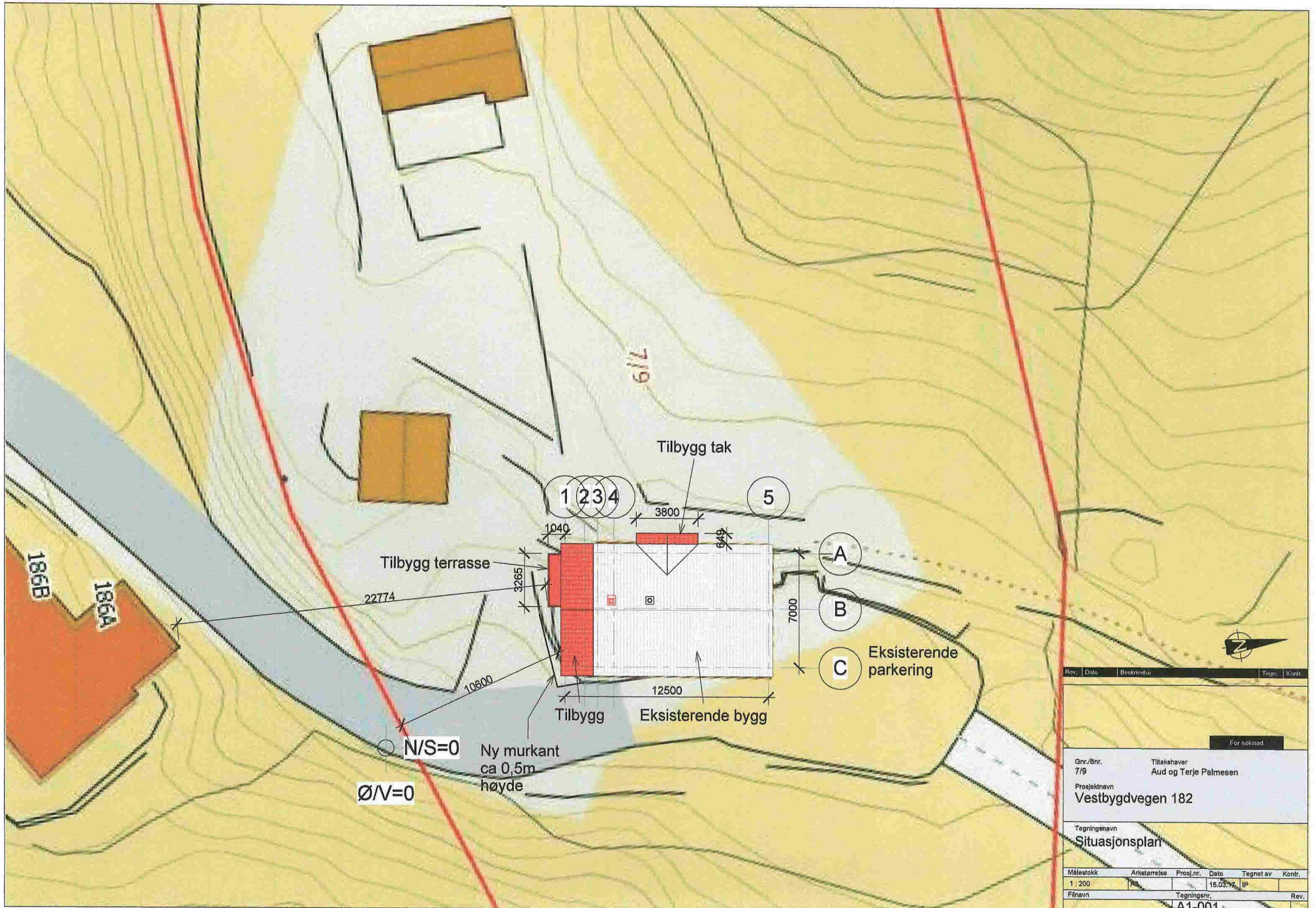
Hugs å setje på avstandar på kartet

SITUASJONSPLAN

 Tiltak

Underskrift Situasjonsplan

Dato



Rev.	Dato	Beskrivelse	Tegn.	Kontr.
------	------	-------------	-------	--------

For skinn

Gnr./Bnr. 7/9
 Tiltakshaver Aud og Terje Palmesen
 Prosjektnavn Vestbygdvegen 182

Tegningsnavn
Situasjonsplan

Målestokk	Arkistarrelse	Prosj.nr.	Dato	Tegnet av	Kontr.
1 : 200			15.03.12	IP	
Filnavn	Tegningsnr.	Rev.			
	A1-001				