



**SITUASJONSKART**

Gnr/Bnr: 43/148  
 Adresse: Rylandshøgda  
 Eigar/søkar:

Kvalitet : Fkb-B

Gjeldande plan : Kommuneplan  
 Planformål : Bustader

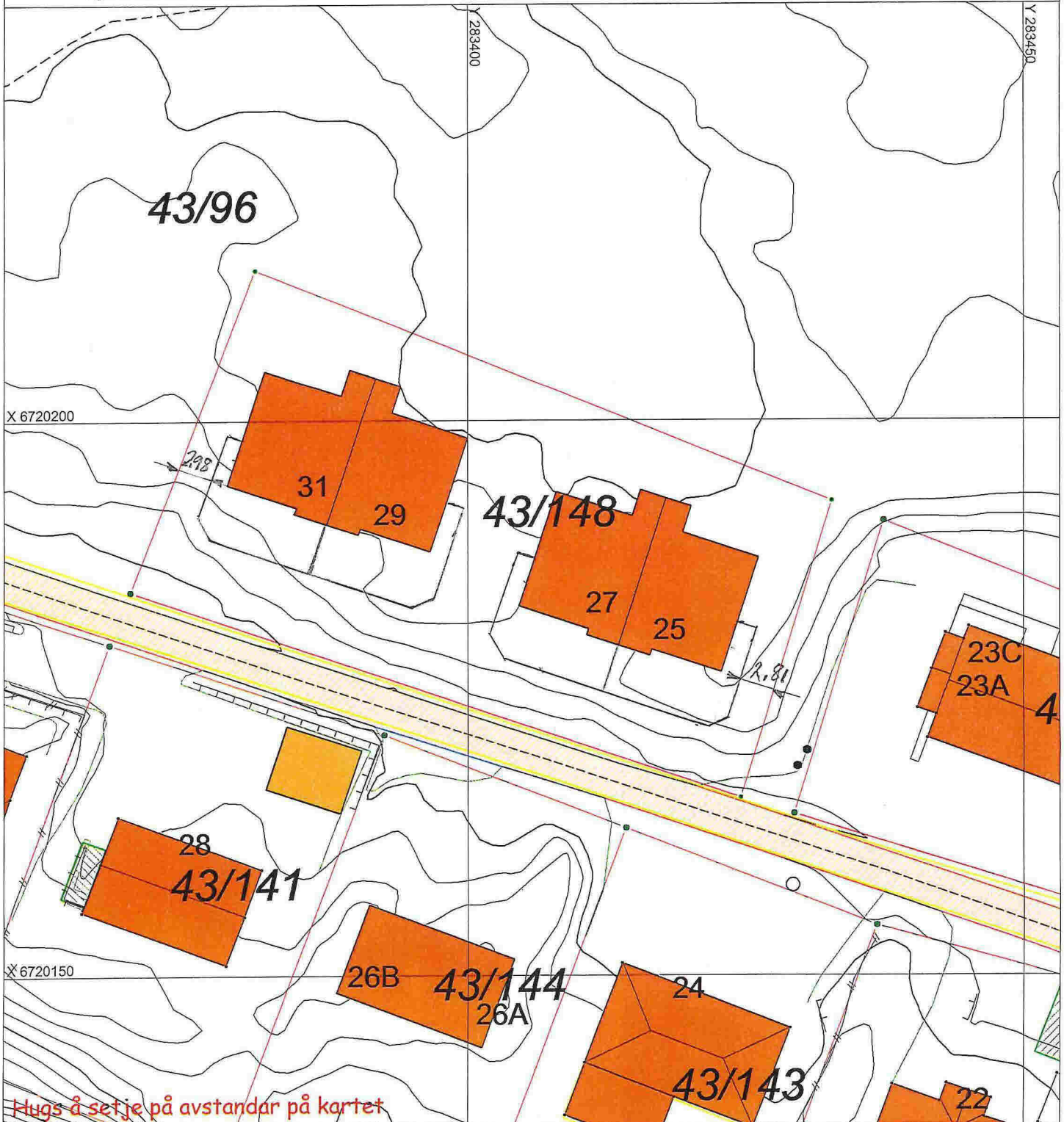
Vår referanse: Amg

Sign. ....



Målestokk: 1:500  
 Dato: 14.04.2014

- Gjerde
- Usikker eigedomsgrense
- Målt eigedomsgrense
- Bolighus
- Andre bygg

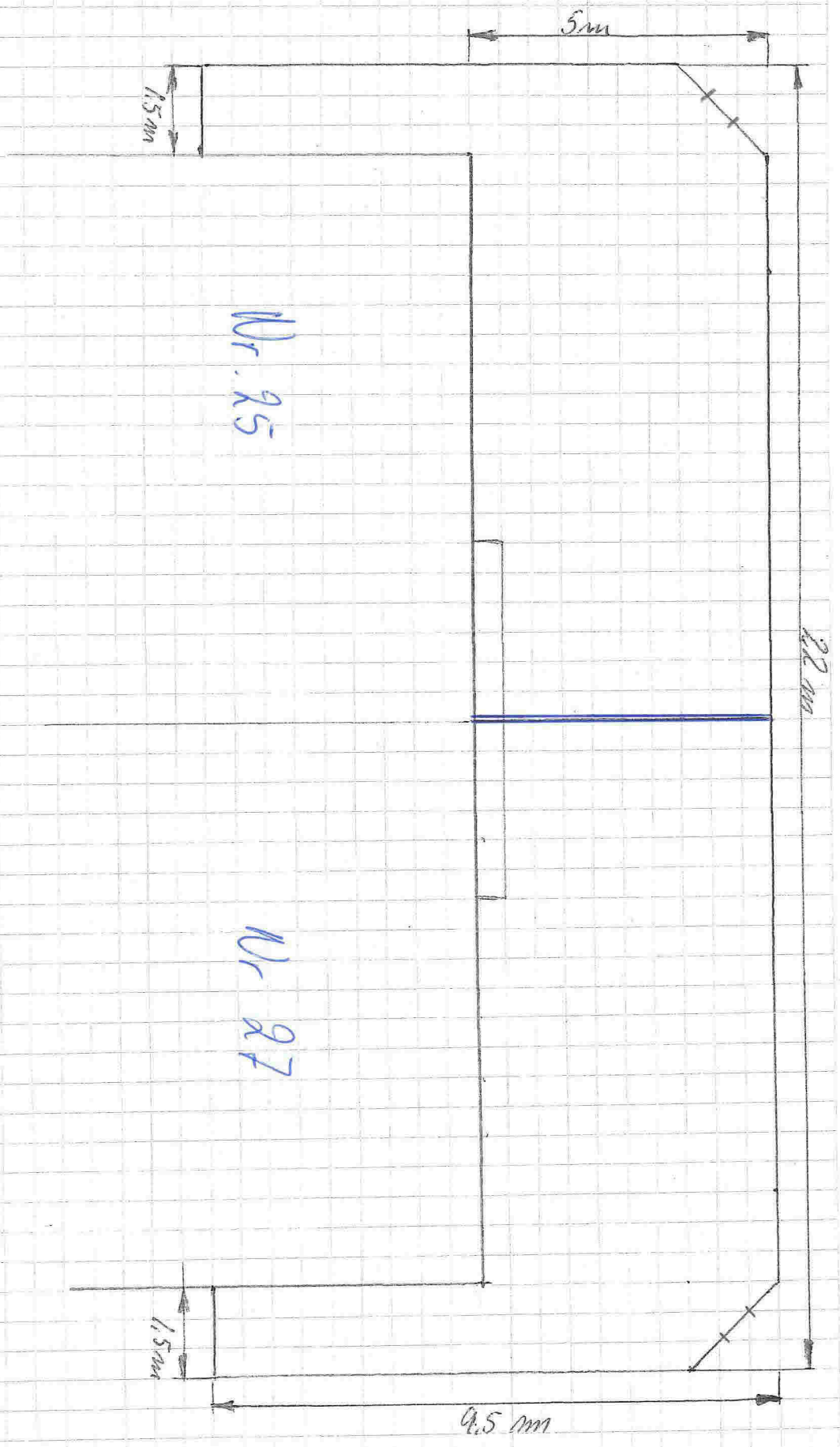


**SITUASJONSPLAN**

Tiltak

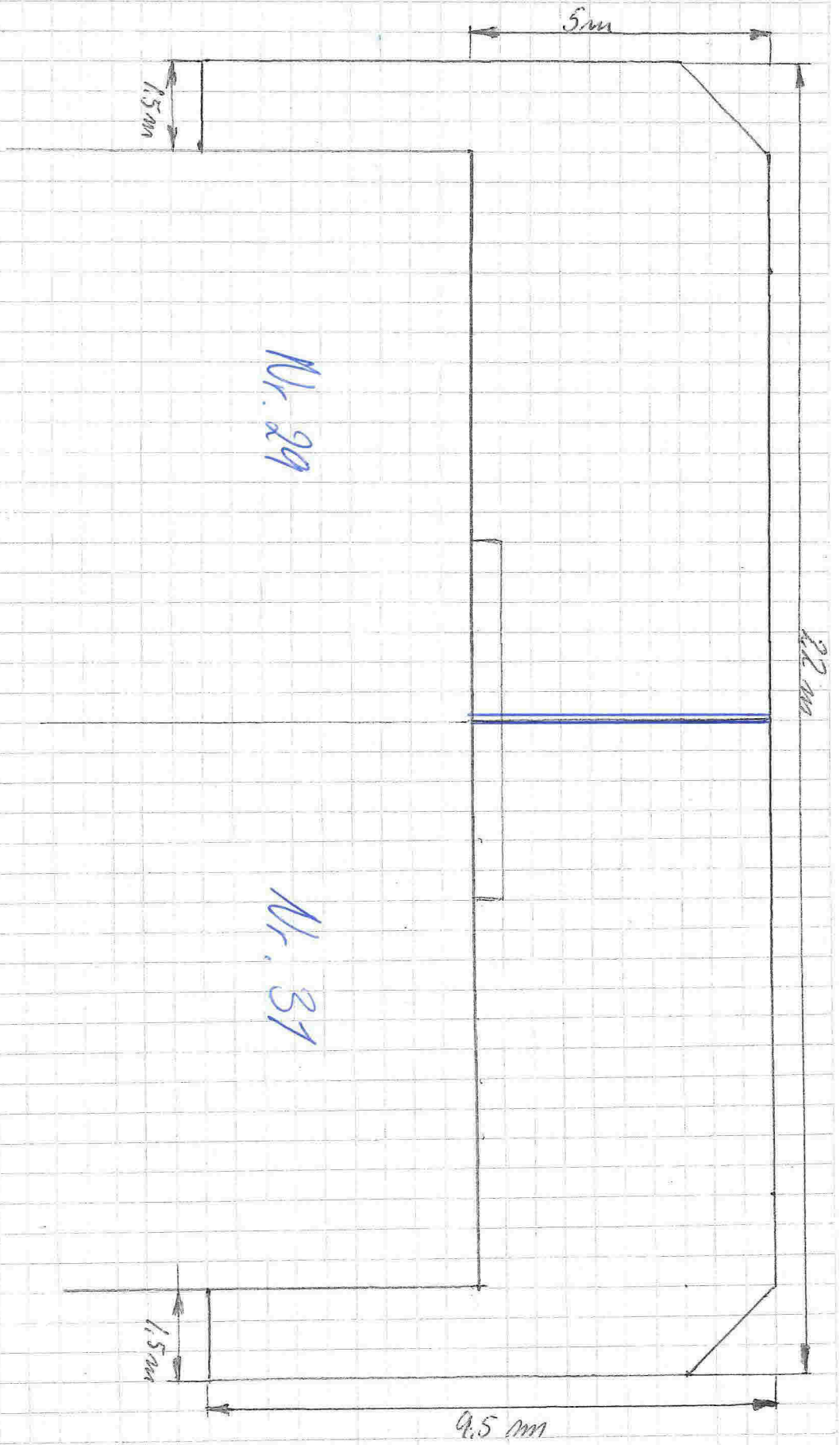
Underskrift Situasjonsplan

Dato



Nr. 25

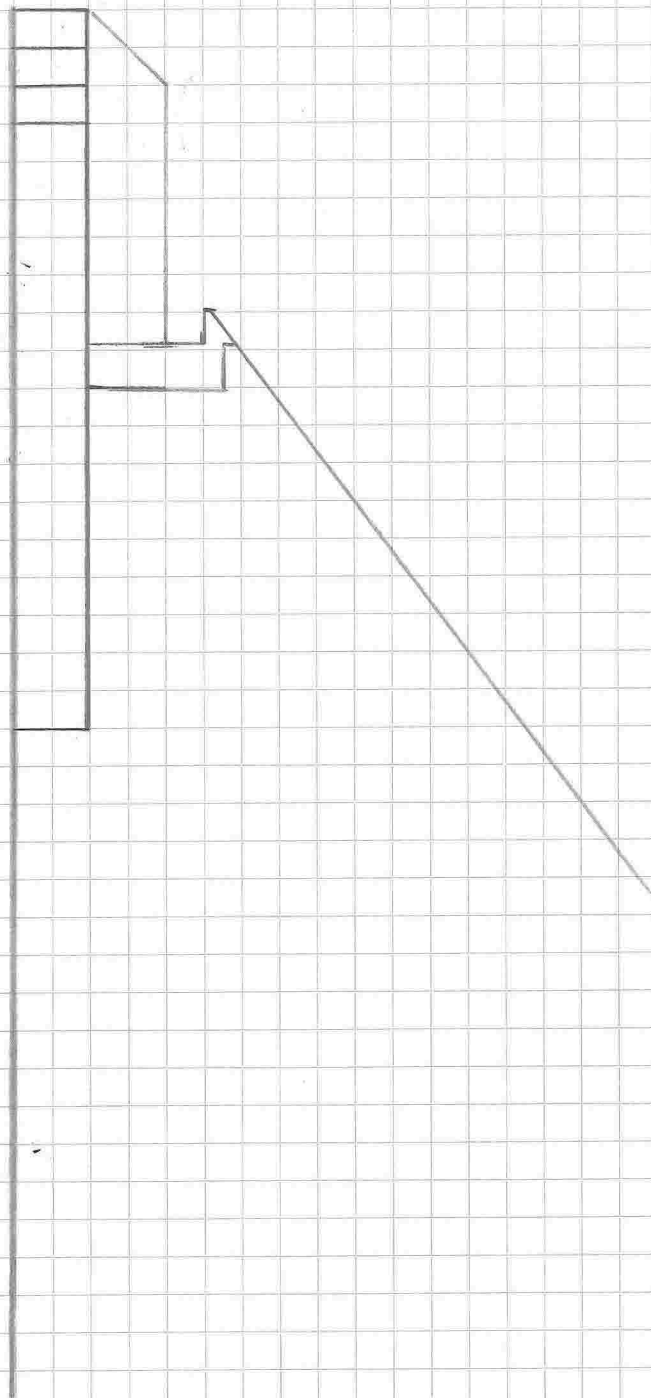
Nr. 27



Nr. 29

Nr. 31

Hogde på levegg 2m



Sett fra øst