


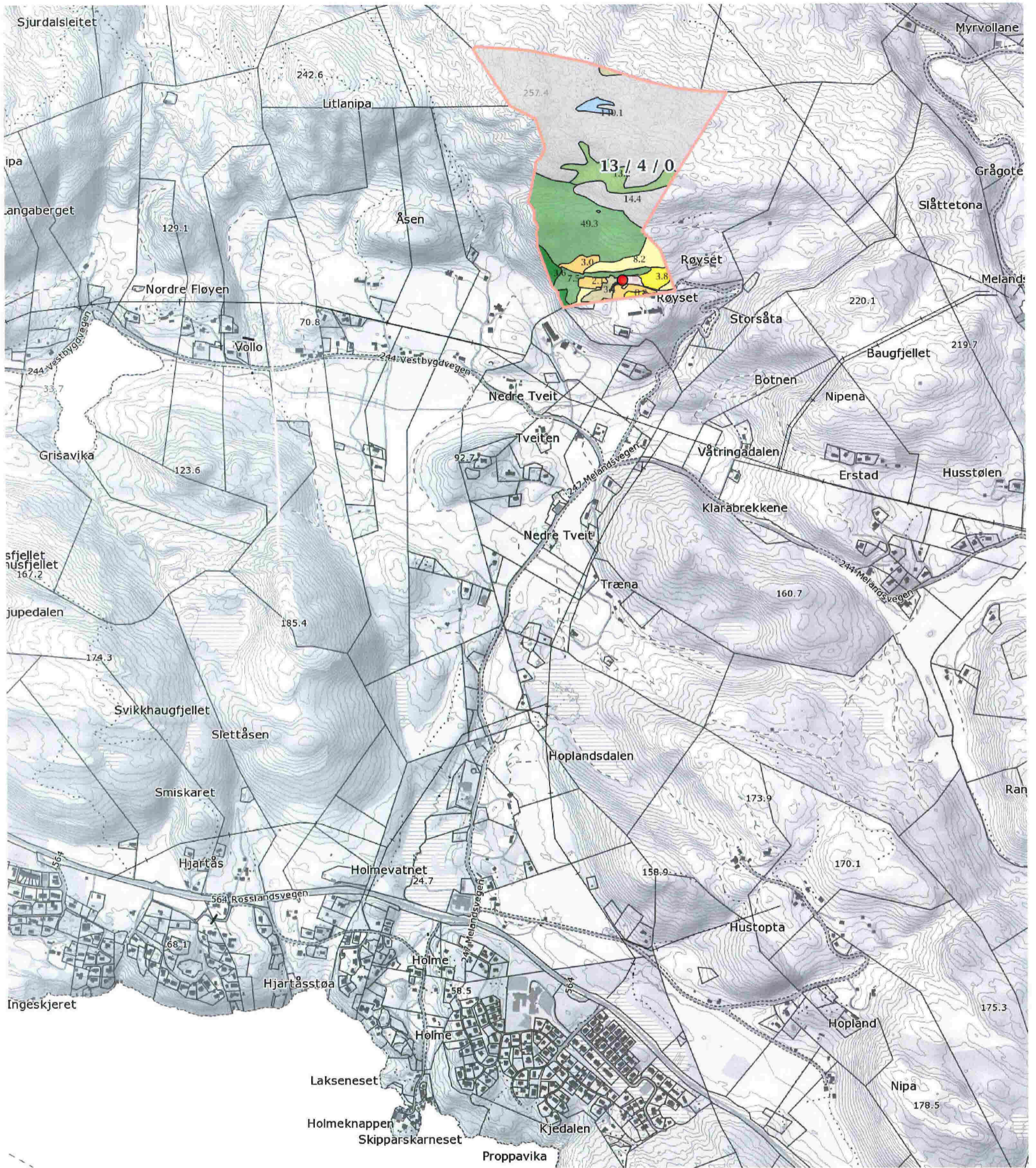



-  - Grøfter for avledning av overflate vann.
-  - Areal som skal avrettes
-  - Demninger

Målestokk: 1:500



<p>0 100 200 300m</p> <p>Målestokk 1 : 10000 ved A3 utskrift Utskriftsdato: 18.07.2017</p>	<p>Markslag (AR5) 13 klasser</p> <table border="1"> <thead> <tr> <th>TEGNFORKLARING</th> <th>AREALTALL (DEKAR)</th> </tr> </thead> <tbody> <tr> <td>—</td> <td>7.6</td> </tr> <tr> <td>≡</td> <td>4.7</td> </tr> <tr> <td>≡</td> <td>10.2</td> </tr> <tr> <td>S</td> <td>3.6</td> </tr> <tr> <td>H</td> <td>56.8</td> </tr> <tr> <td>M</td> <td>13.3</td> </tr> <tr> <td>L</td> <td>0.0</td> </tr> <tr> <td>i</td> <td>0.0</td> </tr> <tr> <td>≡</td> <td>2.5</td> </tr> <tr> <td>≡</td> <td>4.3</td> </tr> <tr> <td>≡</td> <td>154.5</td> </tr> <tr> <td>≡</td> <td>2.1</td> </tr> <tr> <td>≡</td> <td>0.0</td> </tr> <tr> <td>Sum:</td> <td>259.6</td> </tr> </tbody> </table>	TEGNFORKLARING	AREALTALL (DEKAR)	—	7.6	≡	4.7	≡	10.2	S	3.6	H	56.8	M	13.3	L	0.0	i	0.0	≡	2.5	≡	4.3	≡	154.5	≡	2.1	≡	0.0	Sum:	259.6	<p>Kartet viser en presentasjon av valgt type gårdskart for valgt eiendom. I tillegg vises bakgrunnskart for gjenkjennelse. Arealstatistikken viser arealer i dekar for alle teiger på eiendommen. Det kan forekomme avrundingsforskjeller i arealtallene.</p> <p>Ajourføringsbehov meldes til kommunen.</p> <p>— Arealressursgrenser □ Eiendomsgrenser</p>
TEGNFORKLARING	AREALTALL (DEKAR)																															
—	7.6																															
≡	4.7																															
≡	10.2																															
S	3.6																															
H	56.8																															
M	13.3																															
L	0.0																															
i	0.0																															
≡	2.5																															
≡	4.3																															
≡	154.5																															
≡	2.1																															
≡	0.0																															
Sum:	259.6																															
<p>GÅRDSKART 1256-13/4 Tilknyttede grunneiendommer: 13/4</p>	<table border="1"> <thead> <tr> <th>AREALTALL (DEKAR)</th> <th>AREALTALL (DEKAR)</th> </tr> </thead> <tbody> <tr> <td>22.5</td> <td>73.7</td> </tr> <tr> <td>161.3</td> <td>2.1</td> </tr> <tr> <td>259.6</td> <td>259.6</td> </tr> </tbody> </table>	AREALTALL (DEKAR)	AREALTALL (DEKAR)	22.5	73.7	161.3	2.1	259.6	259.6																							
AREALTALL (DEKAR)	AREALTALL (DEKAR)																															
22.5	73.7																															
161.3	2.1																															
259.6	259.6																															
 <p>NIBIO NORSK INSTITUTT FOR BIOØKONOMI</p>																																