

Y 293350

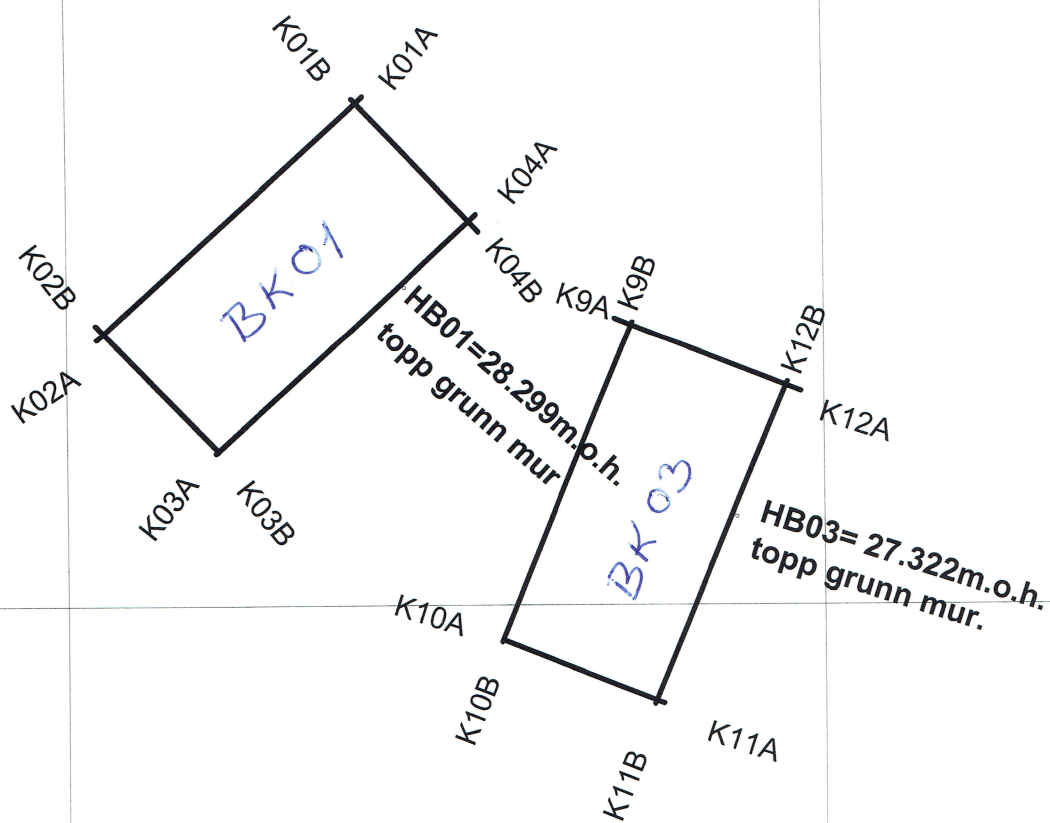
Y 293400

Elvaåsen, Meland Kommune

Gnr.23 Bnr.1


X 6714450

Innmåling kontroll av hus BK01+BK03



X 6714400

X 6714350



Elvaåsen, Meland Komune, Gnr.23 Bnr.1
 Innmåling Kontroll av hus BK01+BK03
 Boligbygg Vest as
 Dato: 01/08/17

Målestokk 1:500

Innmålingstjenester as

Ellen K. Hadsen

ELVA1

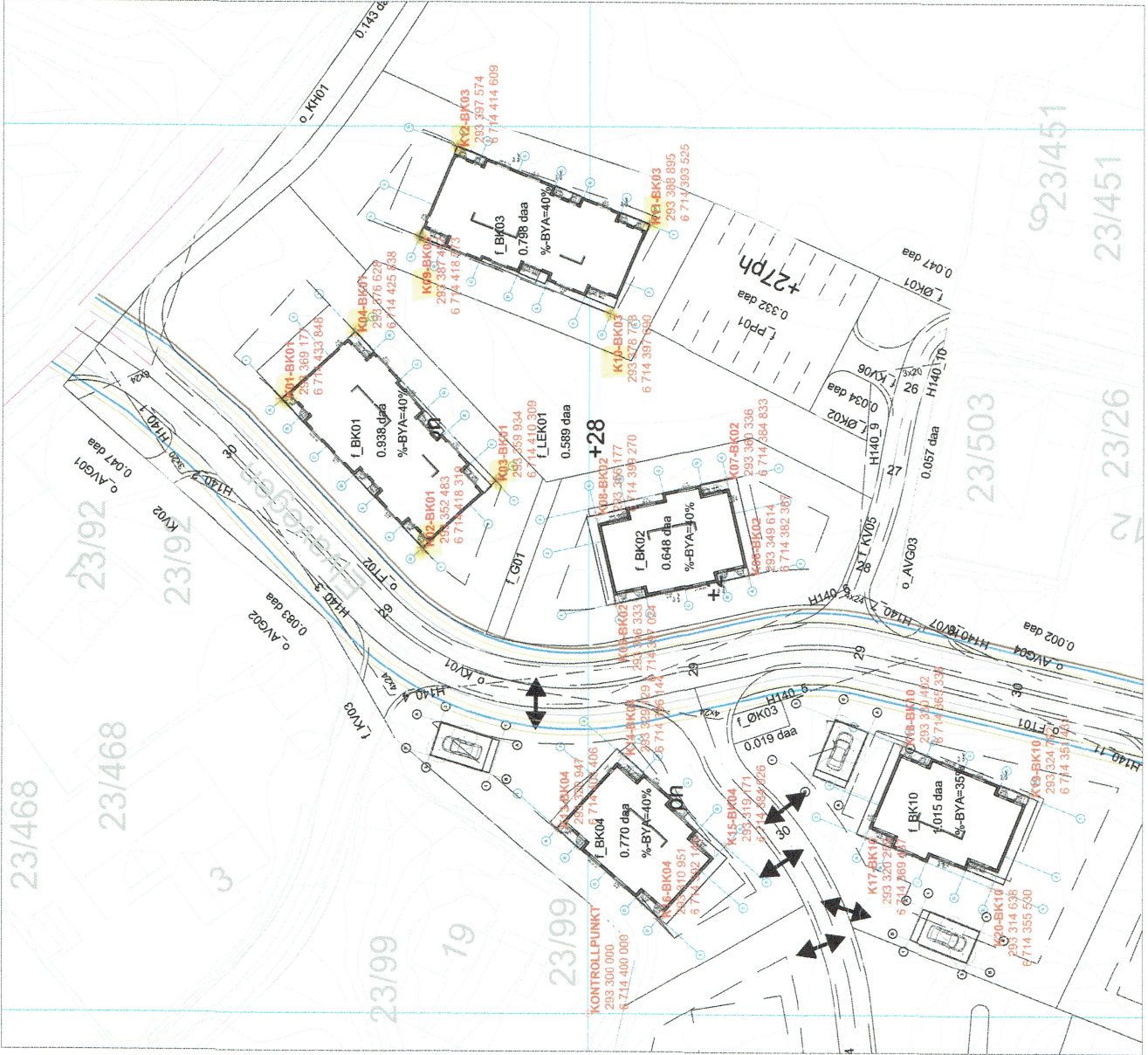
-00 FF
 -01 OOOOOOOOOOOO DDDDDDDDDDDD VVVVVVVVVVVV KKKKKKKKKKKK OOOOOOOOOOOO
 -02 SSSSSSSSSS KKKKKKKK NNNNNNNN TTTTTTTT TTTTTTTT II.III Bk MMMMMMM
 -03 TTTTTTTTTT KKKKKKKK HHH.HHHH VVV.VVVV AAAA.AAA SS.SSS Bk MMMMMMM
 -04 TTTTTTTTTT KKKKKKKK HHH.HHHH DDDD.DDD AAAA.AAA SS.SSS Bk MMMMMMM
 -05 PPPPPPPPPP KKKKKKKK XXXXXXXX.XXX YYYYYYY.YYY ZZZZ.ZZZ Bk MMMMMMM
 -06 PPPPPPPPPP KKKKKKKK PPPPPPPP.PPP AAAAAA.AAA ZZZZ.ZZZ Bk MMMMMMM
 -07 PPPPPPPPPP KKKKKKKK dXXXXXXXX.XXX dYYYYYY.YYY dZZZ.ZZZ Bk MMMMMMM
 -08 Epi E1 E2 E3 E4
 -09 Pi Sammenheng FF MMMMMMM
 -00 Leica Geosystems AG
 -00 Instrument: GX1230 GG Måledato: 01.08.2017
 -00 Målejobb: elva Operatør: Johnny Sandvik
 -00 Jobbeskrivelse: Innmåling/kontroll av hus BK01+BK03, AKSELINJER.

09_91					
05_K11A	5000	6714393.269	293389.660	27.153	0.019
05_K10A	5000	6714397.749	293378.506	27.015	0.042
09_99					
09_91					
05_K10B	5000	6714397.229	293378.538	27.102	0.014
05_K9B	5000	6714419.248	293387.568	27.202	0.039
09_99					
09_91					
05_K9A	5000	6714419.341	293385.992	27.179	0.020
05_K12A	5000	6714414.141	293398.791	27.132	0.025
09_99					
09_91					
05_K12B	5000	6714415.167	293397.735	27.108	0.016
05_K11B	5000	6714393.072	293388.675	27.112	0.026
09_99					
09_39					
05_HB03	9990	6714405.845	293394.257	27.322	0.033
09_99					
09_91					
05_K03B	5000	6714410.085	293360.187	28.149	0.019
05_K02B	5000	6714419.151	293351.715	28.691	0.027
09_99					
09_91					
05_K02A	5000	6714417.757	293351.767	28.241	0.040
05_K01A	5000	6714434.421	293369.836	28.406	0.022
09_99					
09_91					
05_K01B	5000	6714434.284	293368.710	28.327	0.025
05_K04B	5000	6714424.830	293377.466	28.102	0.029
09_99					
09_91					
05_K03A	5000	6714409.983	293359.577	28.106	0.021
05_K04A	5000	6714426.458	293377.315	28.123	0.025
09_99					
05_HB01	9990	6714421.398	293372.290	28.299	0.029
09_99					

Innmålingstjenester A/s
 1/8-17
 Gerdt R. Madsen

LISTE	KOORDINATER	2D Symbol
KONTROLLPUNKT		
	293 300 000	
	6 714 400 000	
	K20-BK10	
	293 314 638	
	6 714 355 530	
	K19-BK10	
	293 324 782	
	6 714 351 431	
	K18-BK10	
	293 330 402	
	6 714 365 338	
	K17-BK10	
	293 320 259	
	6 714 369 437	
	K16-BK04	
	293 310 951	
	6 714 392 146	
	K15-BK04	
	293 319 171	
	6 714 384 926	
	K14-BK04	
	293 329 129	
	6 714 396 144	
	K13-BK04	
	293 320 947	
	6 714 403 406	
	K12-BK03	
	293 397 574	
	6 714 414 609	
	K11-BK03	
	293 388 895	
	6 714 393 525	
	K10-BK03	
	293 378 778	
	6 714 397 690	
	K06-BK02	
	293 349 614	
	6 714 382 387	

K07-BK02	293 360 336	6 714 384 833
K08-BK02	293 356 177	6 714 399 270
K05-BK02	293 346 333	6 714 397 024
K09-BK03	293 387 457	6 714 418 773
K03-BK01	293 359 934	6 714 410 309
K04-BK01	293 376 628	6 714 425 838
K02-BK01	293 352 483	6 714 418 319
K01-BK01	293 369 177	6 714 433 848



TysseLand
ARKITEKTUR AS

Arkitekt, Ansvarlig søker: **ARK :TysseLand Arkitektur AS**

Prosjekt: 1518_Elvaåsen boligfelt
Byggetype: Byggemelding
Type: Koordinater 1. byggetrinn
Bergen Miljøbygg

Etter: 2311
Følgingsnr.: A10-0
Oppmålingsnr.: #####
Dato: 29.01.16

Etter: 1:200
Målestokk: 1:500

1M 5M 10M 25M