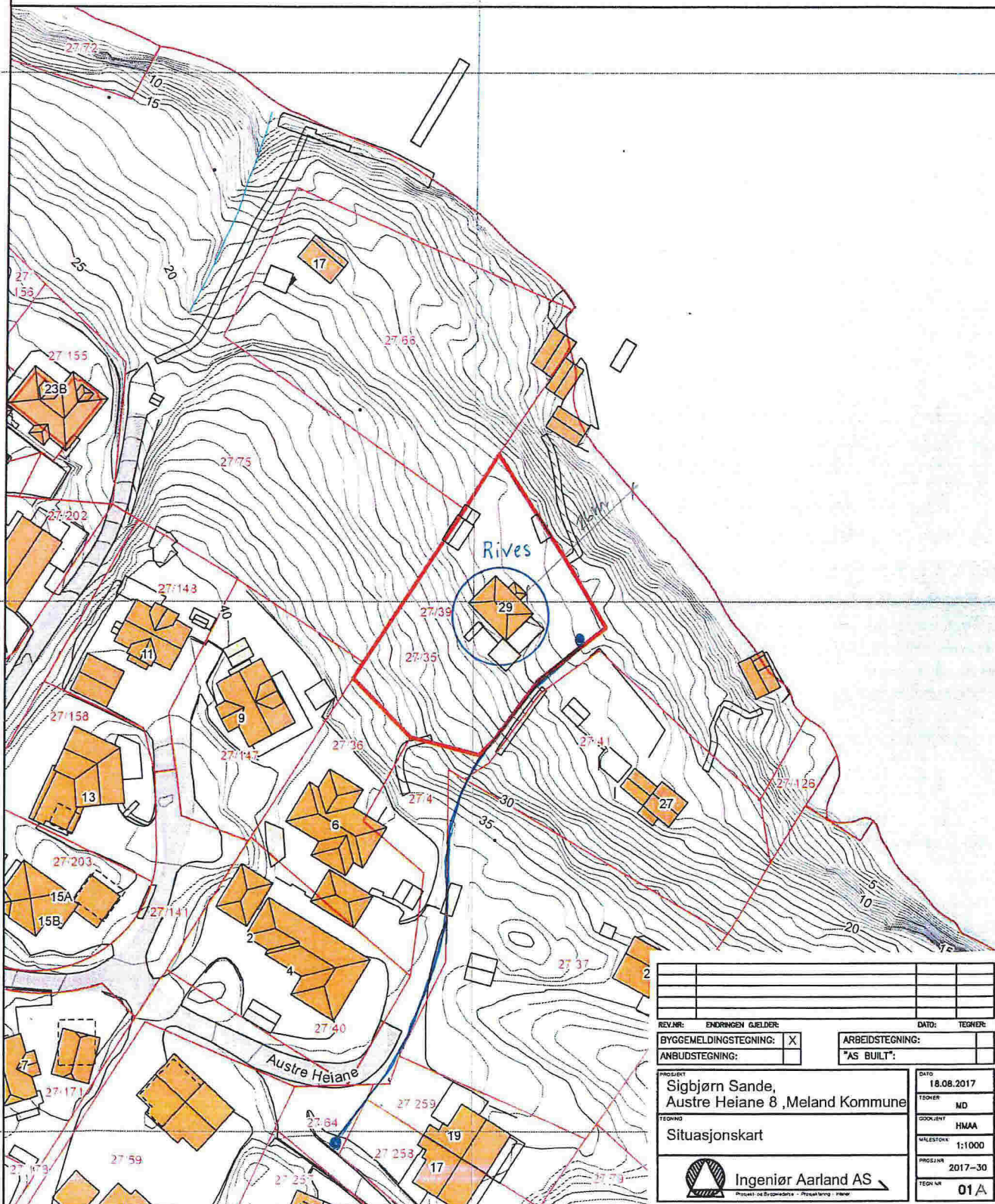


ambita

Kommune: 1256 Meland
Eiendom: 1256/27/35/0/0



Målestokk 1:1000
Dato: 5.9.2017



REV. NR:	ENDRINGEN GJELDER:	DATE:	TEGNER:
BYGGEMELDINGSTEGNING: <input checked="" type="checkbox"/>	ARBIDSTEGNING:		
ANBUDESTEGNING:	"AS BUILT":		
PROSJEKT Sigbjørn Sande, Austre Heiane 8, Meland Kommune		DATE 18.08.2017	
Situasjonskart		TEGNER MD	
Ingeniør Aarland AS		DRUKKERT HMAA	
		MÅLESTOKK 1:1000	
		PROSJEKT NR 2017-30	
		TEGNER NR 01A	

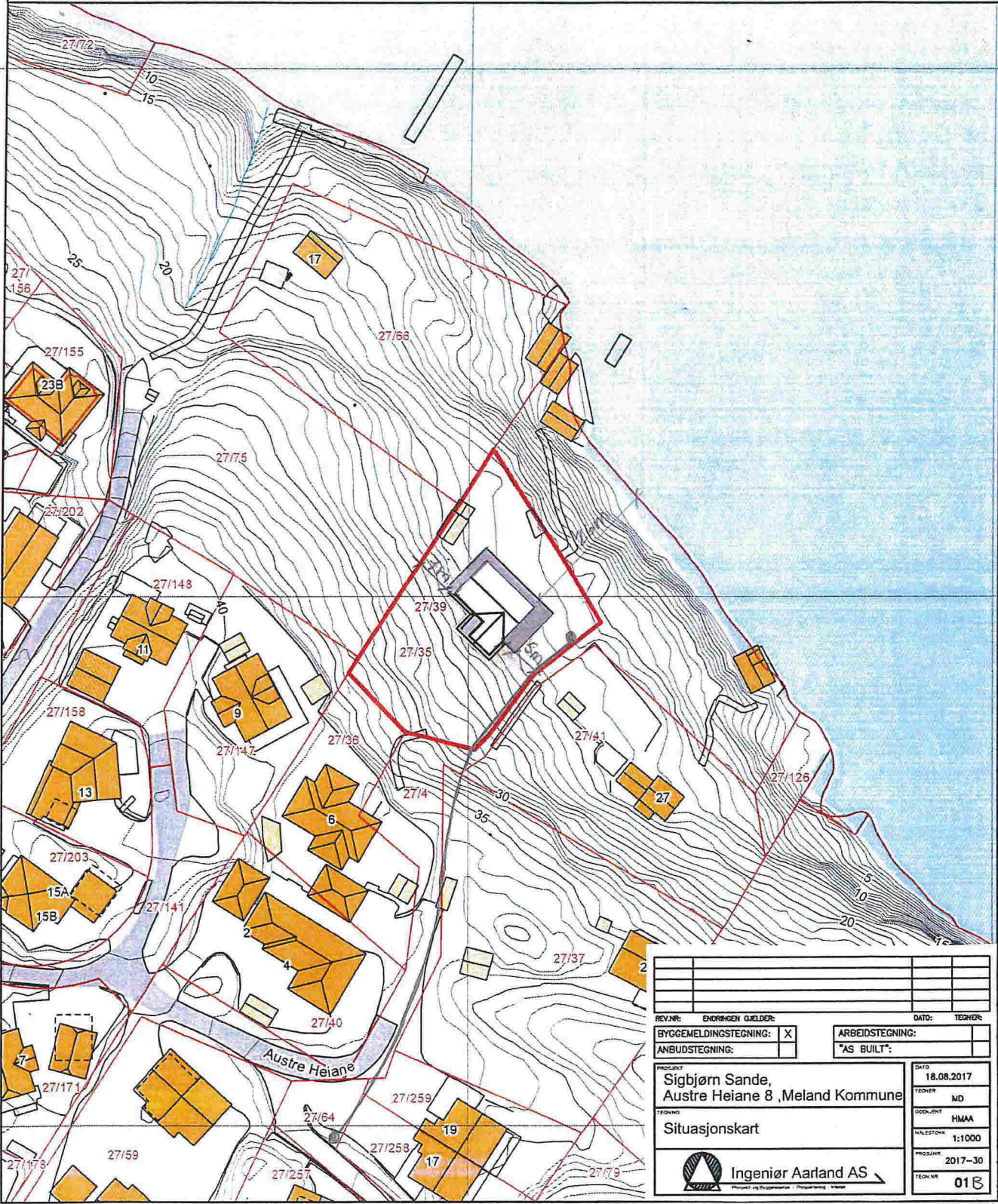
Kartgrunnlag: Geovekst - 8193
Det tas forbehold om feil og mangler i kartet.
Kartet kan ikke benyttes i byggesaksbehandling.

ambita

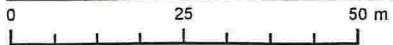
Kommune: 1256 Meland
Eiendom: 1256/27/35/0/0



Målestokk 1:1000
Dato: 5.9.2017



REV. NR:	ENDRINGEN GJELDER:	DATE:	TEGNER:
BYGGEMELDINGSTEGNING: <input checked="" type="checkbox"/>	ARBIDSTEGNING: <input type="checkbox"/>		
ANBUSTEGNING: <input type="checkbox"/>	"AS BUILT": <input type="checkbox"/>		
PROSJEKT Sigbjørn Sande, Austre Heiane 8, Meland Kommune		DATE 18.08.2017	
TEGNING Situasjonskart		TEGNER MD	
Ingeniør Aarland AS		DOKUMENT HMAA	
		MÅLESTOKK 1:1000	
		PROSJEKT 2017-30	
		TEGN NR 01	



Kartgrunnlag: Geovekst - 8193
Det tas forbehold om feil og mangler i kartet.
Kartet kan ikke benyttes i byggesaksbehandling.