

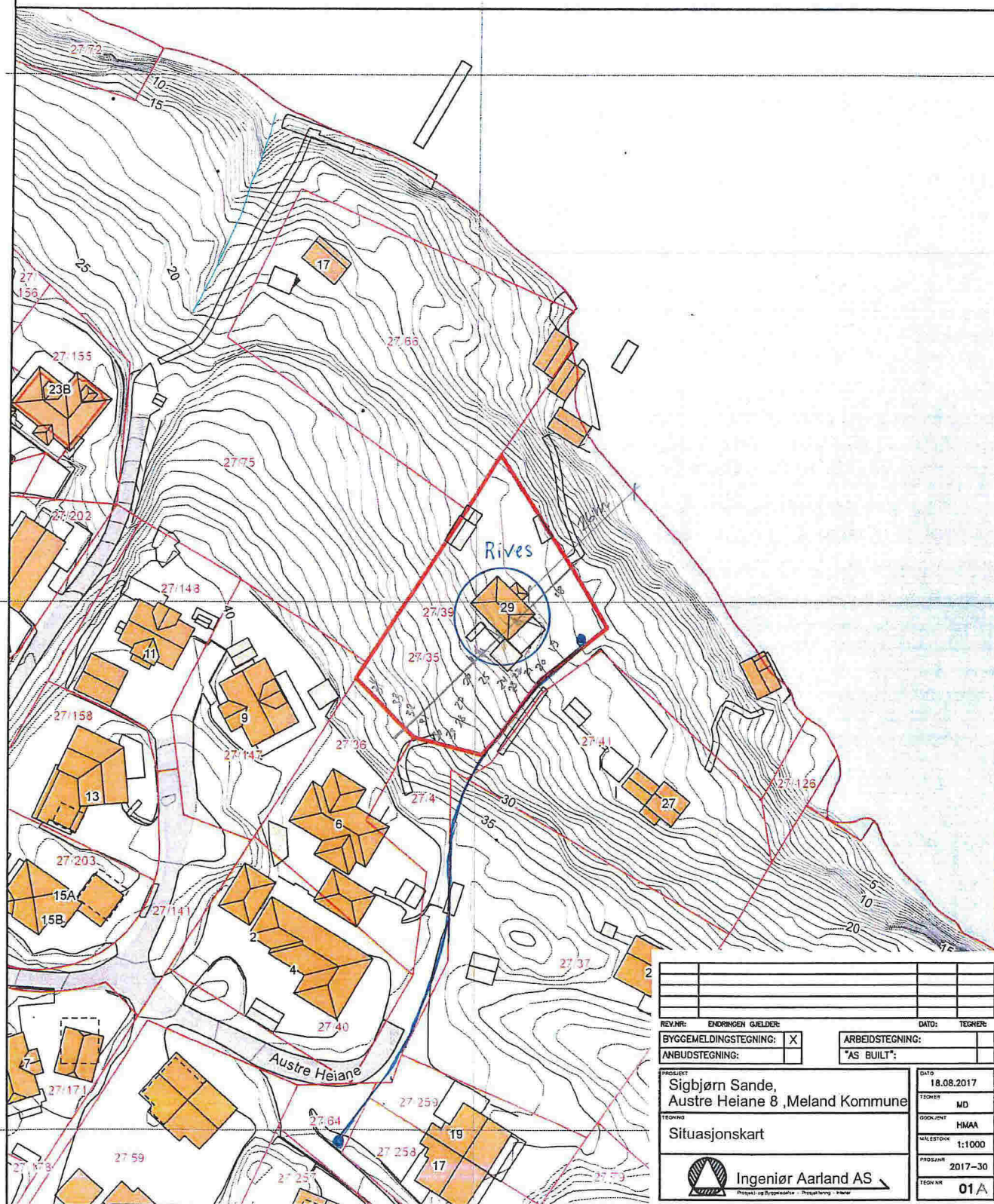
ambita

Kommune: 1256 Meland
 Eiendom: 1256/27/35/0/0




Målestokk 1:1000

Dato: 5.9.2017



REV.NR:	ENDRINGEN GJELDER:	DATE:	TEGNER:
BYGGMELDINGSTEGNING: <input checked="" type="checkbox"/>	ARBESTEGNING:		
ANBUDESTEGNING:	"AS BUILT":		
PROSJEKT Sigbjørn Sande, Austre Heiane 8, Meland Kommune		DATO 18.08.2017	
TEGNING Situasjonsskart		TEGNER MD	
Ingeniør Aarland AS <small>Prosjekt- og Byggesaker - Prosjektering - Bygg</small>		DRUKKERT HMAA	
		MÅLESTOKK 1:1000	
		PROSJEKT 2017-30	
		TEGN.NR 01A	



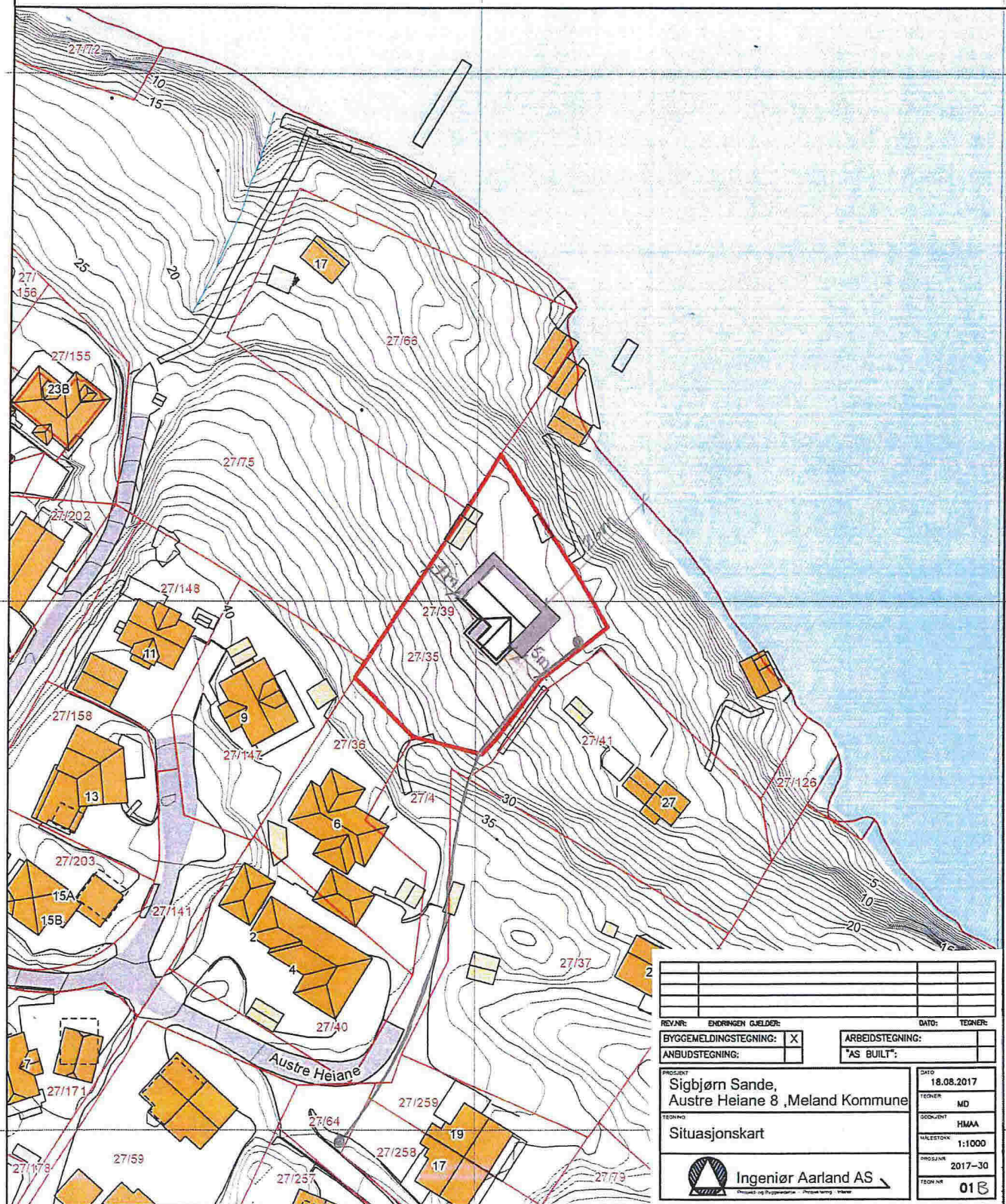
Kartgrunnlag: Geovekst - 8193
 Det tas forbehold om feil og mangler i kartet.
 Kartet kan ikke benyttes i byggesaksbehandling.

ambita

Kommune: 1256 Meland
 Eiendom: 1256/27/35/0/0



Målestokk 1:1000
 Dato: 5.9.2017



REVISJON:	ENDRINGEN GJELDER:	DATE:	TEGNER:
BYGGEMELDINGSTEGNING: <input checked="" type="checkbox"/>	ARBIDSTEGNING:		
ANBUSTEGNING:	*AS BUILT*:		
PROSJEKT Sigbjørn Sande, Austre Heiane 8 ,Meland Kommune		DATE 18.08.2017	
TEGNING Situasjonskart		TEGNER MD	
Ingeniør Aarland AS <small>Planlegg og Byggesaker · Prosjekt · Utvikling · Utv.</small>		SOKK/ENT HMA	
		MÅLESTOKK 1:1000	
		PROSJEKT 2017-30	
		TEGN NR 01B	

Kartgrunnlag: Geovekst - 8193
 Det tas forbehold om feil og mangler i kartet.
 Kartet kan ikke benyttes i byggesaksbehandling.