



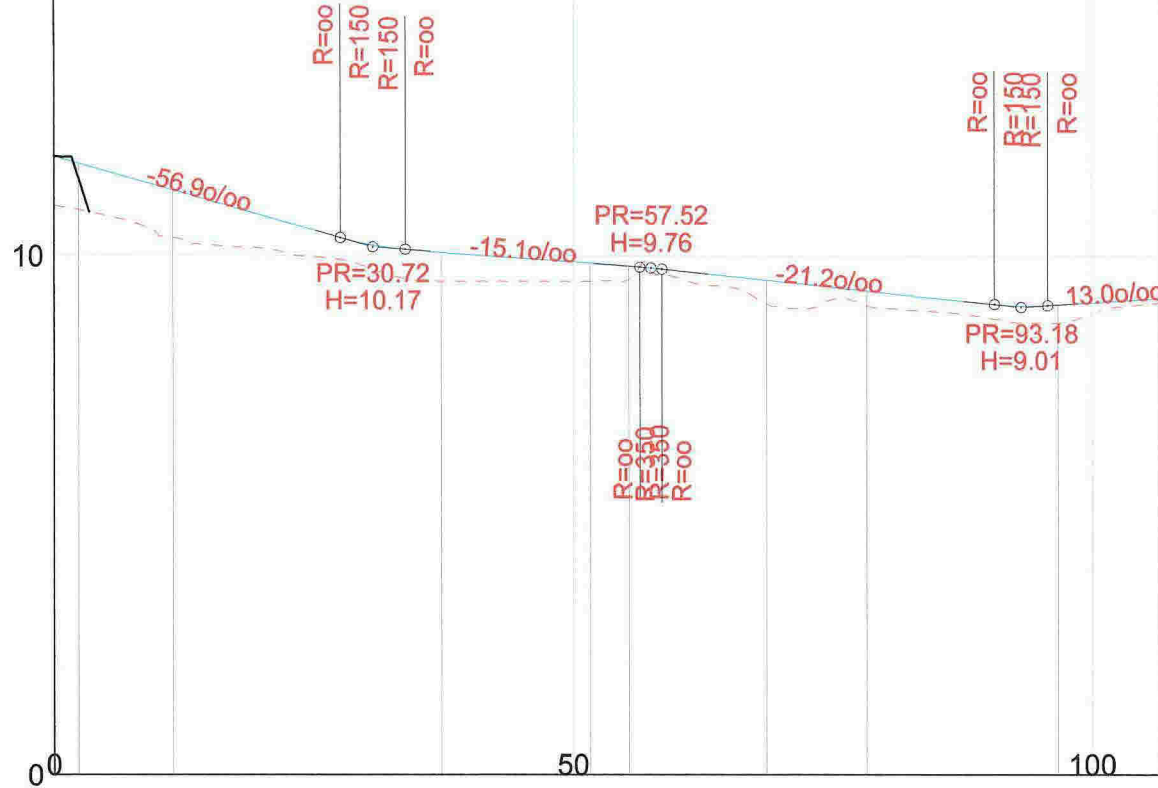
Date:	02.04.2014	Kontor/Angeitt:	Kontor/Angeitt:	Målestokk:	1:500
vegplan					 <small>Brøytevesen - Bergen - 55 214 102 - post@opus.no</small>
Etablert for:					Etablert av:
					903
Hensetting:			Beregning:		

287800

287850

HOH.

Vedlegg E1



PROFIL NR.	0.00	2.34	11.42		37.31		51.64	55.36		68.64	78.27		96.71	106.39
HOR. KURV.	R=10.00			R=30.00			R=30.00			R=12.00				
BREDDEUTV.	REV. ANT. REVIDERING GJELDER SIGN. DATO													
TVERRFALL (1%=2mm)														
H.kj.b.k.														
V.kj.b.k.	3.0%													
PROFIL H.	10.97	11.92	11.35	10.78	10.23	10.03	9.88	9.71	9.50	9.29	9.07			
TERRENG H.	10.97	10.41	10.14	9.80	9.51	9.51	9.58	9.00	8.99	8.80				
OVERBYGN.T.														



Strandgaten59 - Bergen - 55 214 150 - post@opus.no

TEGNET

KONTR.

MÅL 1:500, 1:100

DATO 02.04.2014

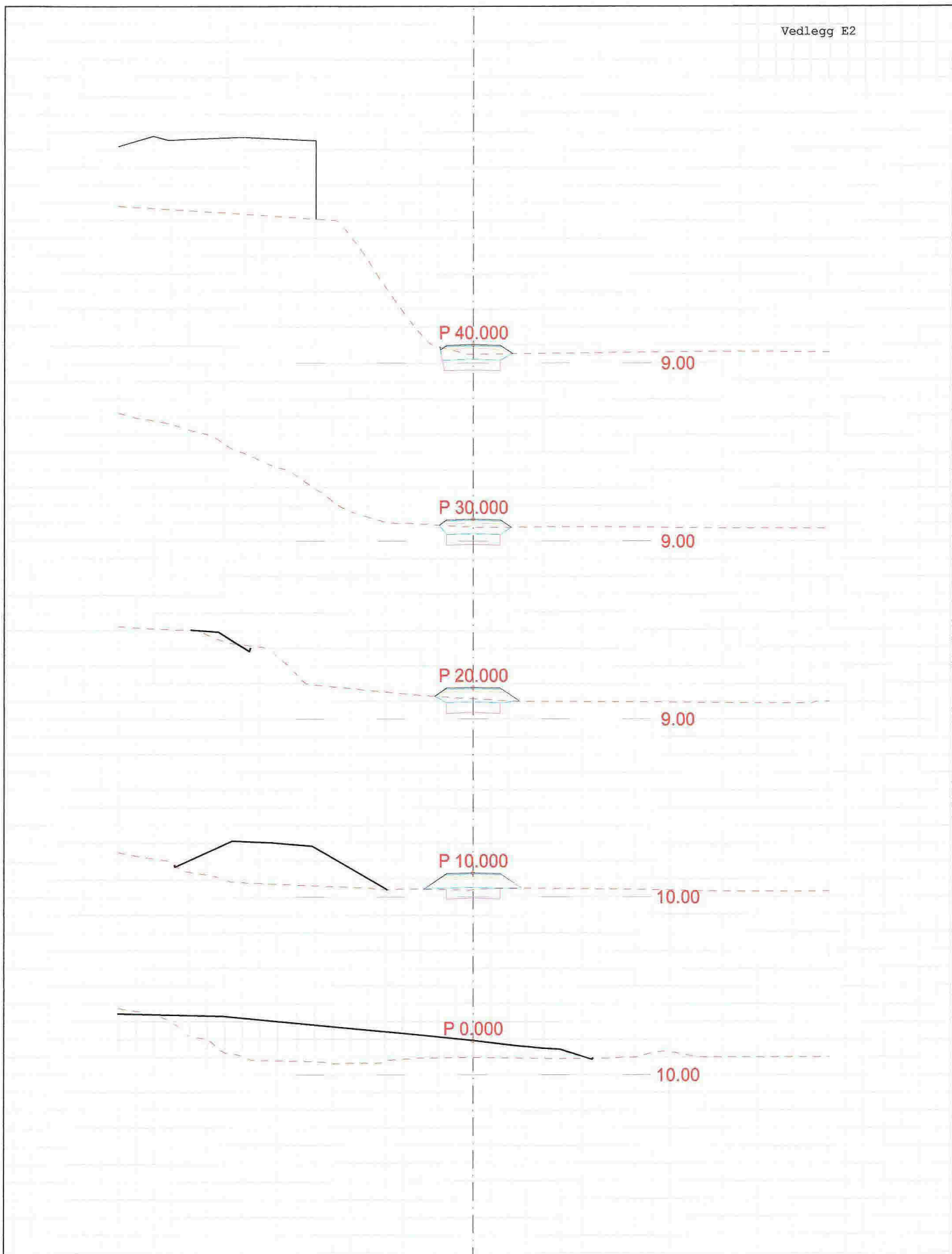
Lengdeprofiltegning
Atkomstveg til gnr/bnr 36/125

SAK NR.

TEGN.NR.

201

REV.



Tverrprofiltegning

DATO:
02.04.2014

TEGNET:

MÅLESTOKK:
1:200

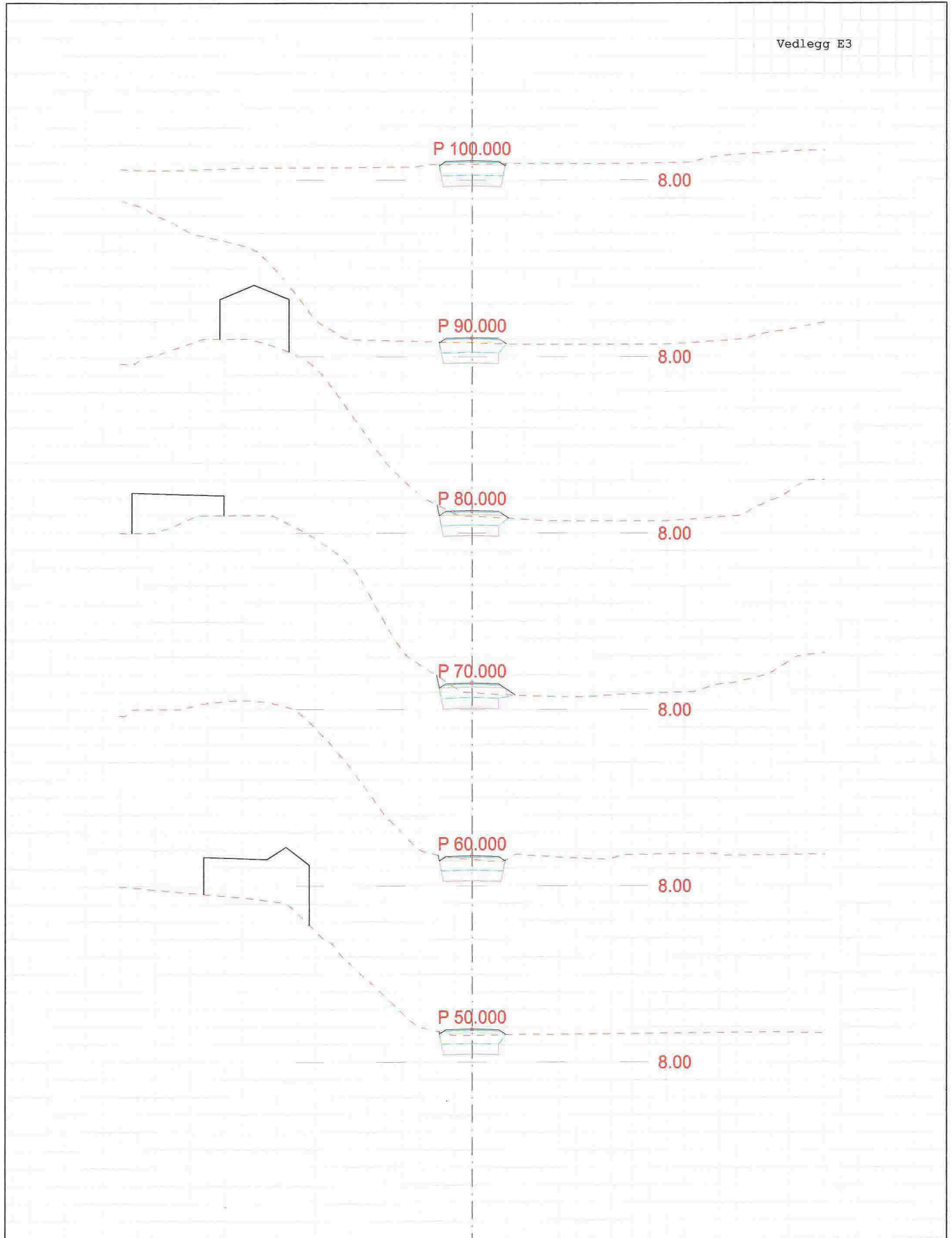


Strandgaten59 - Bergen - 55 214 150 - post@opus.no

TEGN.NR.:
301

VEG:

SIDE: 1



Tverrprofiltegning

DATO: 02.04.2014
TEGNET:
MÅLESTOKK: 1:200

opus
Strandgaten59 - Bergen - 55 214 150 - post@opus.no

TEGN.NR.: 301

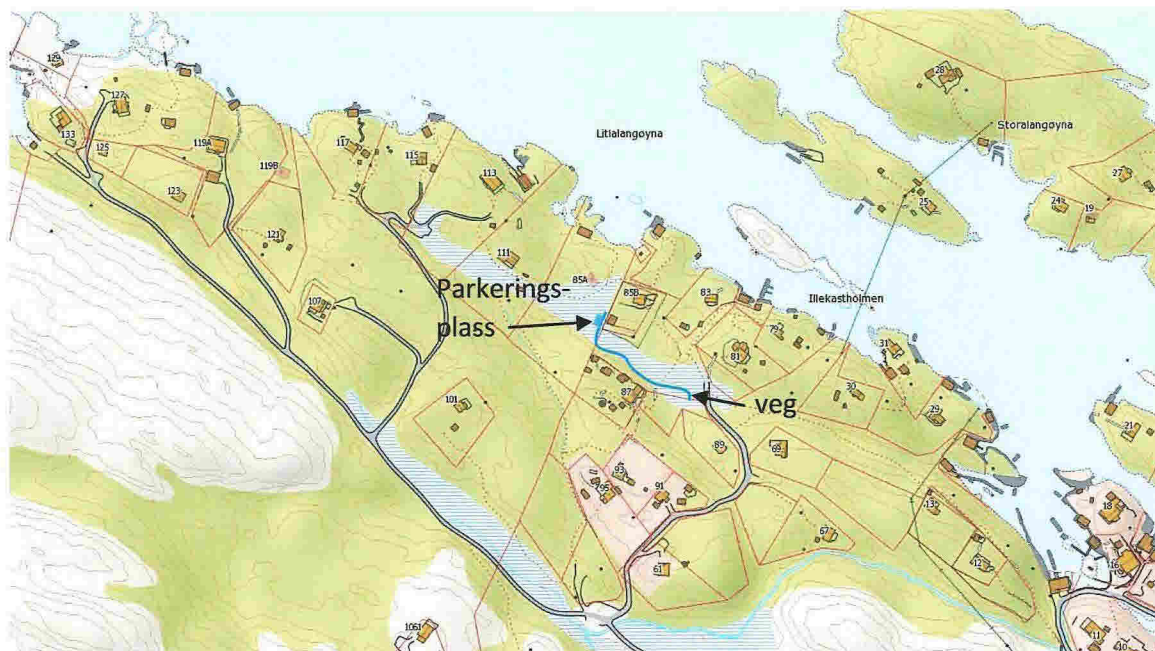
VEG:

SIDE: 2

Kart og redegjørelse

Omsøkt veg er planlagt med avkjøring fra eksisterende veg på gnr 36 bnr 132 (se vedlegg D1). Vegen svinger så mot nordvest og går langs foten av bratt skråning mot sørvest på gnr 36 bnr 3 og svinger nordøst på gnr 36 bnr 125 hvor søknaden også omfatter en parkeringsplass. Vegen ligger innenfor fritidsboligformål i kommuneplanen innenfor bnr 132 og bnr 3, og innenfor LNF-formål i kommuneplan i bnr 125.

Tiltakets plassering (omtrentlig) på oversiktskart:



Vegen er tilpasset terrenget slik at vesentlige inngrep skal være unødvendige, se illustrasjon nedenfor.

